

新潟中央環状道路概要図

【新潟中央環状道路】

	供用済み区間	16.7km
	事業中区間	18.5km
	現道区間	6.2km
	計画区間	約4km

(令和元年9月現在)

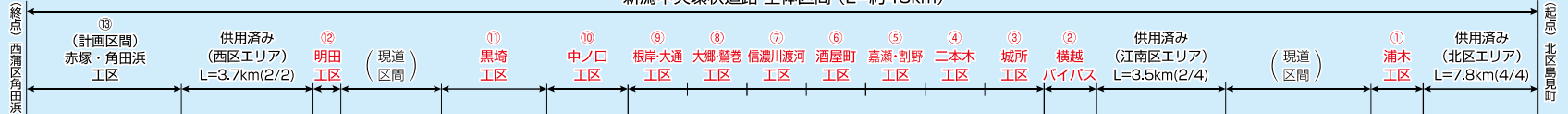
路線凡例

	高速道路
	直轄国道
	補助国道
	主要地方道
	一般県道
	市街化区域

拠点凡例

	地域拠点(区役所)
	観光資源
	工業団地
	新たな工業用地
	医療拠点
	その他公共施設

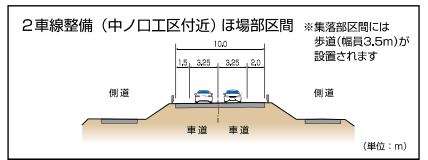
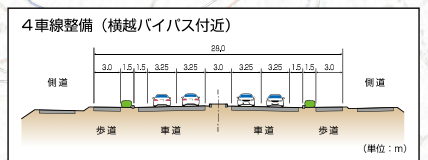
新潟中央環状道路 全体区間 (L=約45km)



■事業中区間

区間	工区名	延長	車線	着手年度
起点	① 浦木工区	1.3 km	2/4	平成 21 年度
	② 横越バイパス	0.6 km	4/4	平成 22 年度
国道49号 国道8号	③ 城所工区	1.1 km	2/4	平成 26 年度
	④ 二本木工区	2.1 km	2/4	平成 26 年度
	⑤ 嘉瀬・割野工区	1.9 km	2/4	平成 26 年度
	⑥ 酒屋町工区	1.4 km	2/4	平成 26 年度
	⑦ 信濃川渡河工区	0.6 km	2/4	平成 26 年度
	⑧ 大郷・鷲巻工区	3.2 km	2/4	平成 26 年度
	⑨ 根岸・大通工区	1.2 km	2/4	平成 26 年度
国道8号 国道116号	⑩ 中ノ口工区	1.7 km	2/4	平成 22 年度
	⑪ 黒埼工区	2.6 km	2/4	平成 24 年度
	⑫ 明田工区	0.8 km	2/4	平成 23 年度

■標準横断面図



起終点	北区鳥見町 ~ 西浦区角田浜
道路延長	L=約45km
道路規格	第3種 第2級

注) この地図は、国土地理院長の承認を得て、同院発行の5万分1地形図を複製したものである。(承認番号 平30情報、第123号) 本図を第三者がさらに複製する場合は、国土地理院長の承認を得なければならない。