

新潟中央環状道路概要図

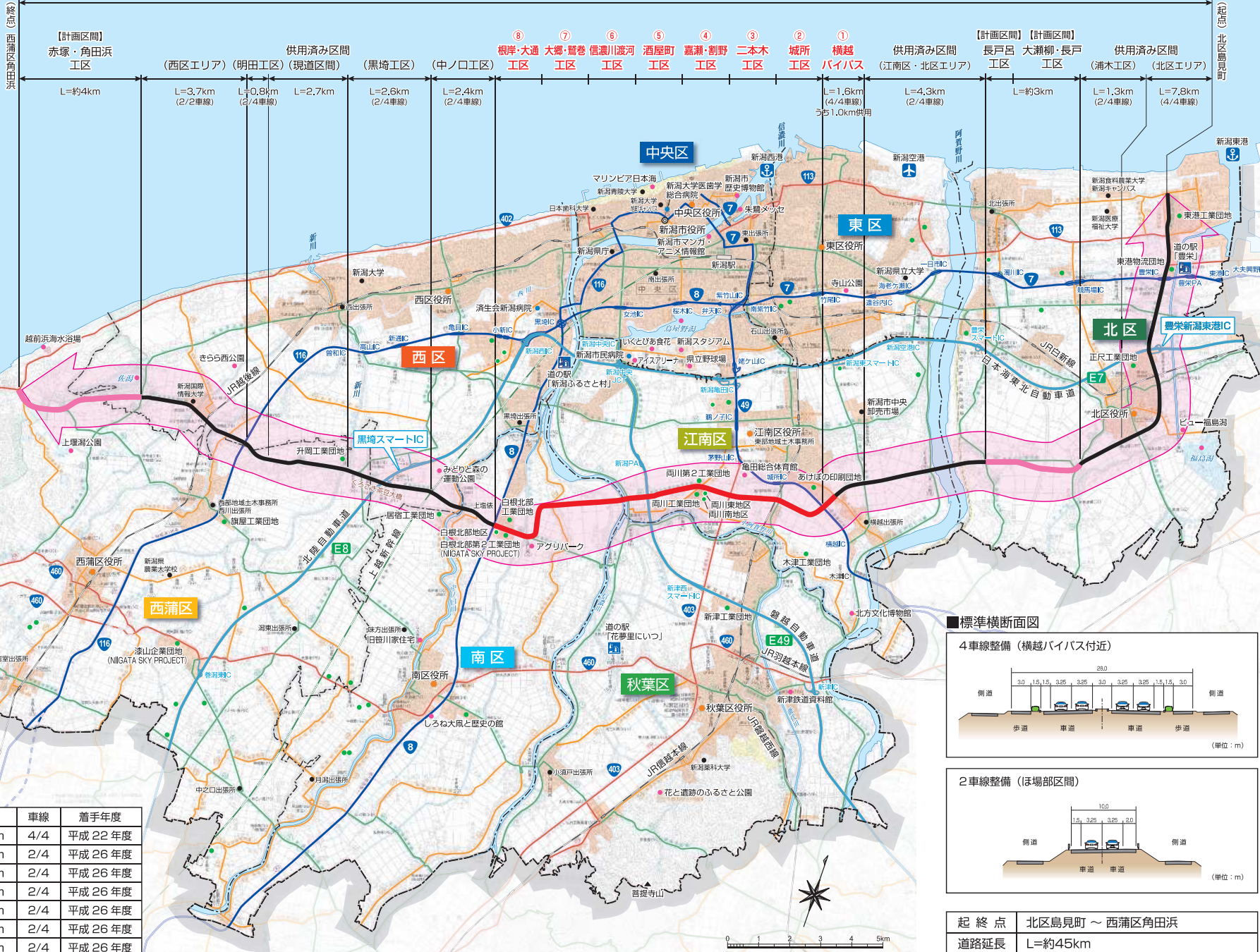
【新潟中央環状道路】(令和5年12月現在)

供用済み区間	26.6km
事業中区間	12.1km
計画区間	約7km

高速道路
直轄国道
補助国道
主要地方道
一般県道
市街化区域

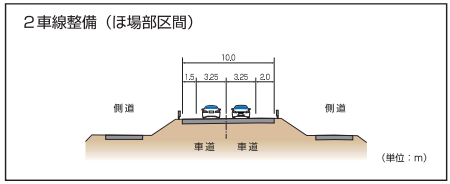
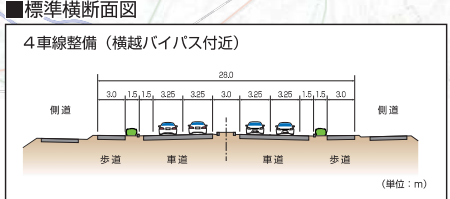
地域拠点(区役所)
観光資源
工業団地
医療拠点
その他公共施設

新潟中央環状道路 全区間 (L=約45km)



■事業中区間

区間	工区名	延長	車線	着手年度
国道49号 国道8号	① 横越バイパス	0.6 km	4/4	平成22年度
	② 城所工区	1.1 km	2/4	平成26年度
	③ 二本木工区	2.1 km	2/4	平成26年度
	④ 嘉瀬・割野工区	1.9 km	2/4	平成26年度
	⑤ 酒屋町工区	1.4 km	2/4	平成26年度
	⑥ 信濃川渡河工区	0.6 km	2/4	平成26年度
	⑦ 大郷・鷲巻工区	3.2 km	2/4	平成26年度
	⑧ 根岸・大通工区	1.2 km	2/4	平成26年度



起 終 点	北區見町 ~ 西蒲区角田浜
道路延長	L=約45km
道路規格	第3種 第2級

注) 国土地理院発行5万分1地形図に国道道路線を追記して掲載