

新潟を強く韌やかに

地域拠点間の連携が強化され、安心安全を確保

●都心アクセス軸と地域拠点（区役所）を結び、災害発生時には緊急輸送道路の代替路として機能します。

- 第1次緊急輸送道路*
- 新潟中央環状道路の整備により強化されるつながり
- 地域拠点(区役所)
- 河川・鉄道横断箇所
- 津波浸水想定エリア [新潟市津波ハザードマップ(平成29年度版、令和3年更新版)]

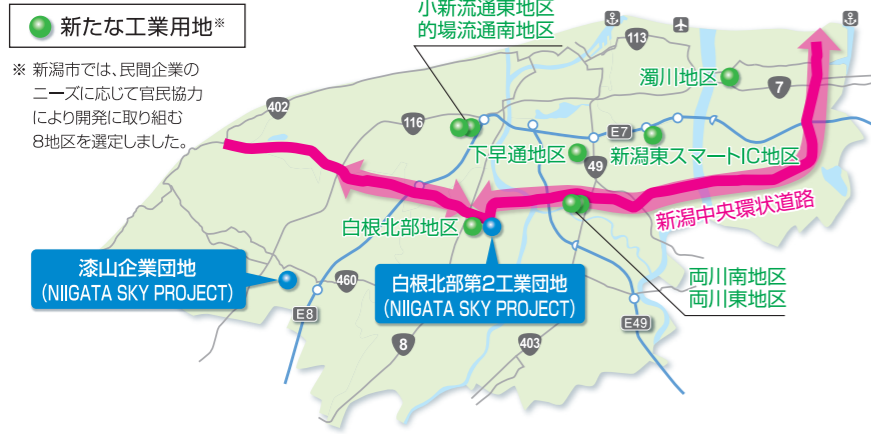
*第1次緊急輸送道路
広域的な輸送に必要な主要幹線道路で、県庁所在地・地方中心城市、重要港湾および空港などを連絡する道路



活力を生む

新たな物流軸が構築され、成長産業の育成を支援

●新たな工業用地の開発を促進し、航空機産業の育成を産・学・官連携で支援します。



白根北部地区の新たな工業用地(南区)

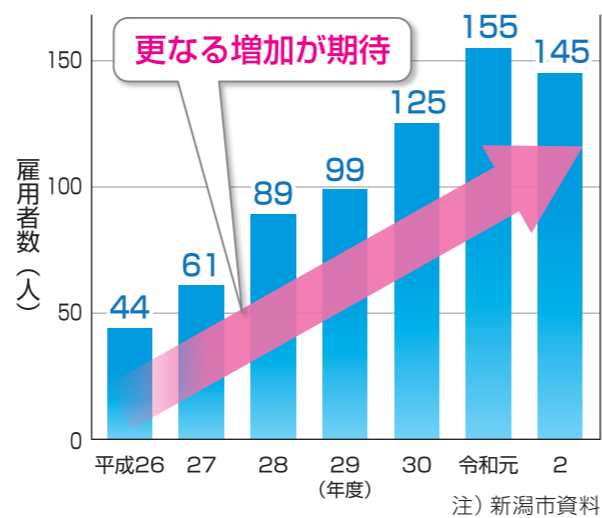
NIIGATA SKY PROJECT

新潟市では、航空機産業の国際競争力の向上に向けて各種支援を行っており、現在は企業7社が集結した共同工場、全国でも数少ない複数工程の一貫受注生産体制を構築しています。

詳しくはこちら

<http://www.nisca-ai.jp/>

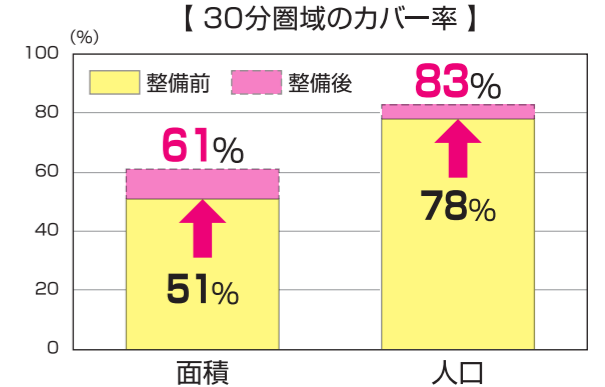
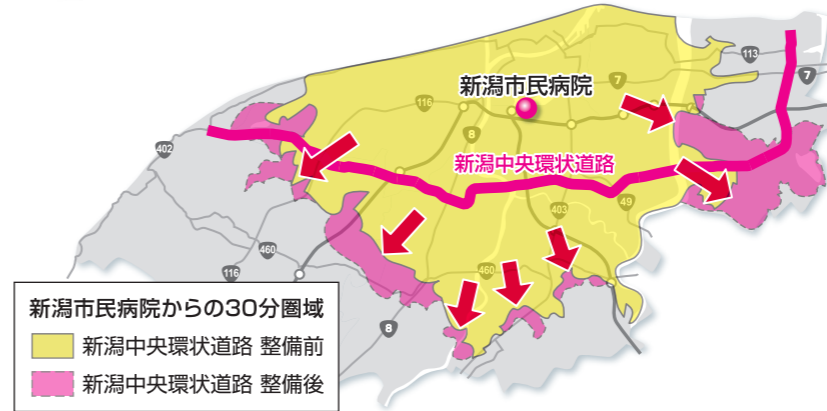
【航空機関連産業の雇用者数の推移】



生命を守る

迅速で確実な救急・救命活動を支援

●新潟市民病院への搬送時間が短縮することで搬送エリアが拡大します。

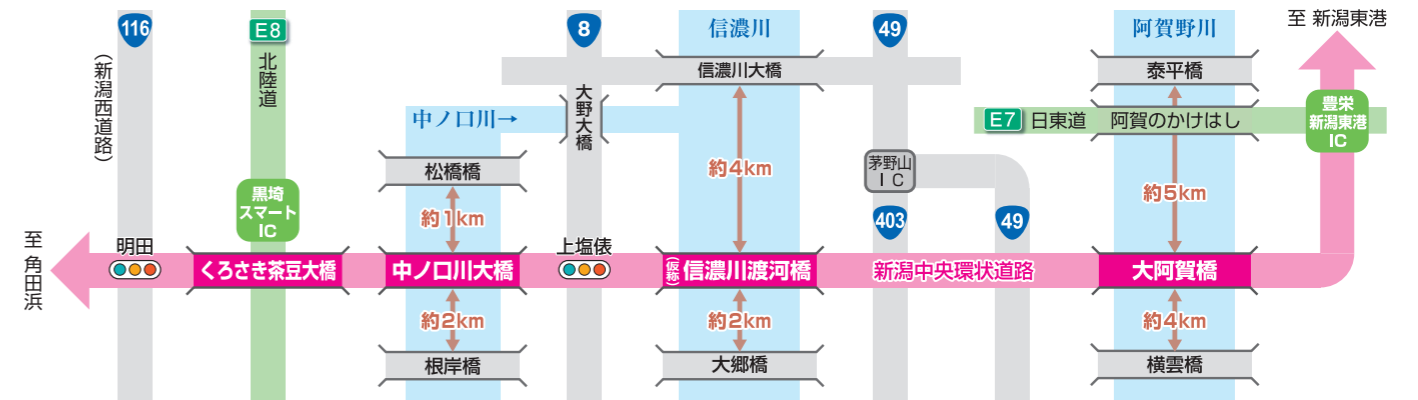


※平成27年度全国道路・街路交通情勢調査 平均旅行速度(混雑時)より算出

快適な暮らし

通勤・買物など市民生活における日常の利便性が向上

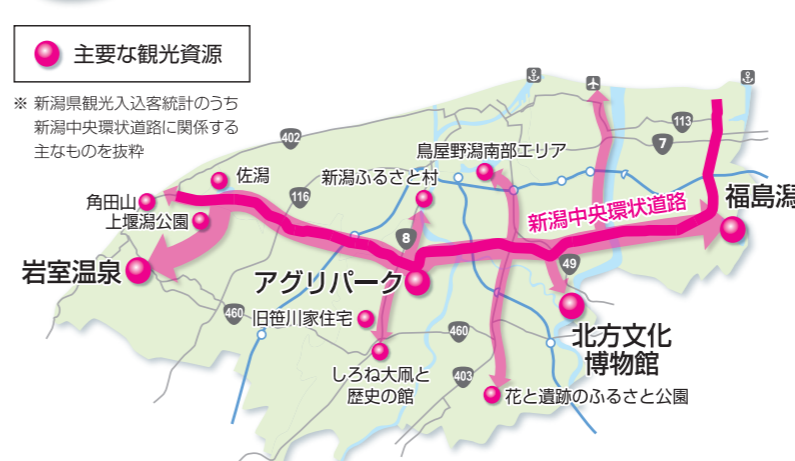
●信濃川などに新たな橋を架け、都心アクセス軸や高速道路への移動を便利にします。



魅力をつなぐ

地域に点在する歴史・文化・観光資源をネットワーク

●市内に点在する観光資源を結び、周遊型の観光を支援します。



お問い合わせ

新潟市 土木部 道路計画課

TEL: 025-226-3041 E-mail: doro@city.niigata.lg.jp

〒951-8550 新潟市中央区学校町通1番町602番地1

