

令和5年度実施の各種調査結果について

第37回佐潟周辺自然環境保全連絡協議会資料



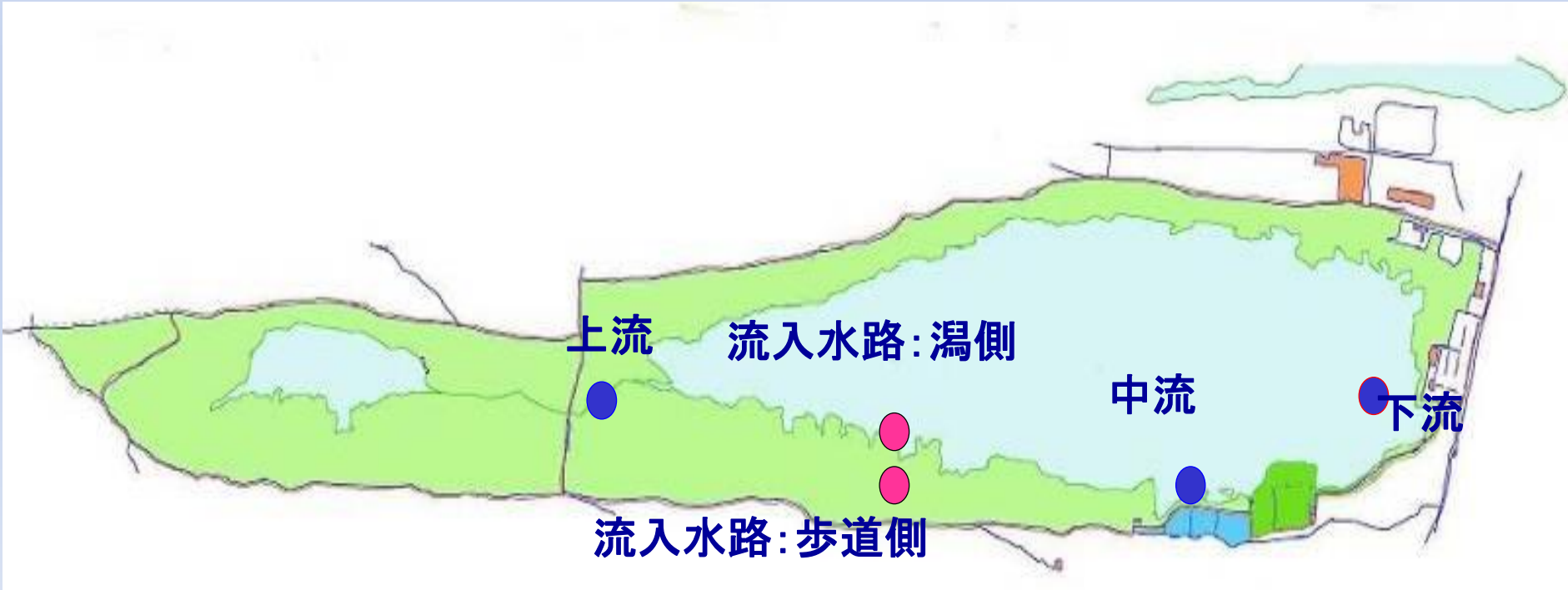
令和5年度調査項目

- 1 佐潟水質調査〈7月31日時点〉
- 2 佐潟水鳥・湿地センター前水位
〈7月31日時点〉

水質調査について

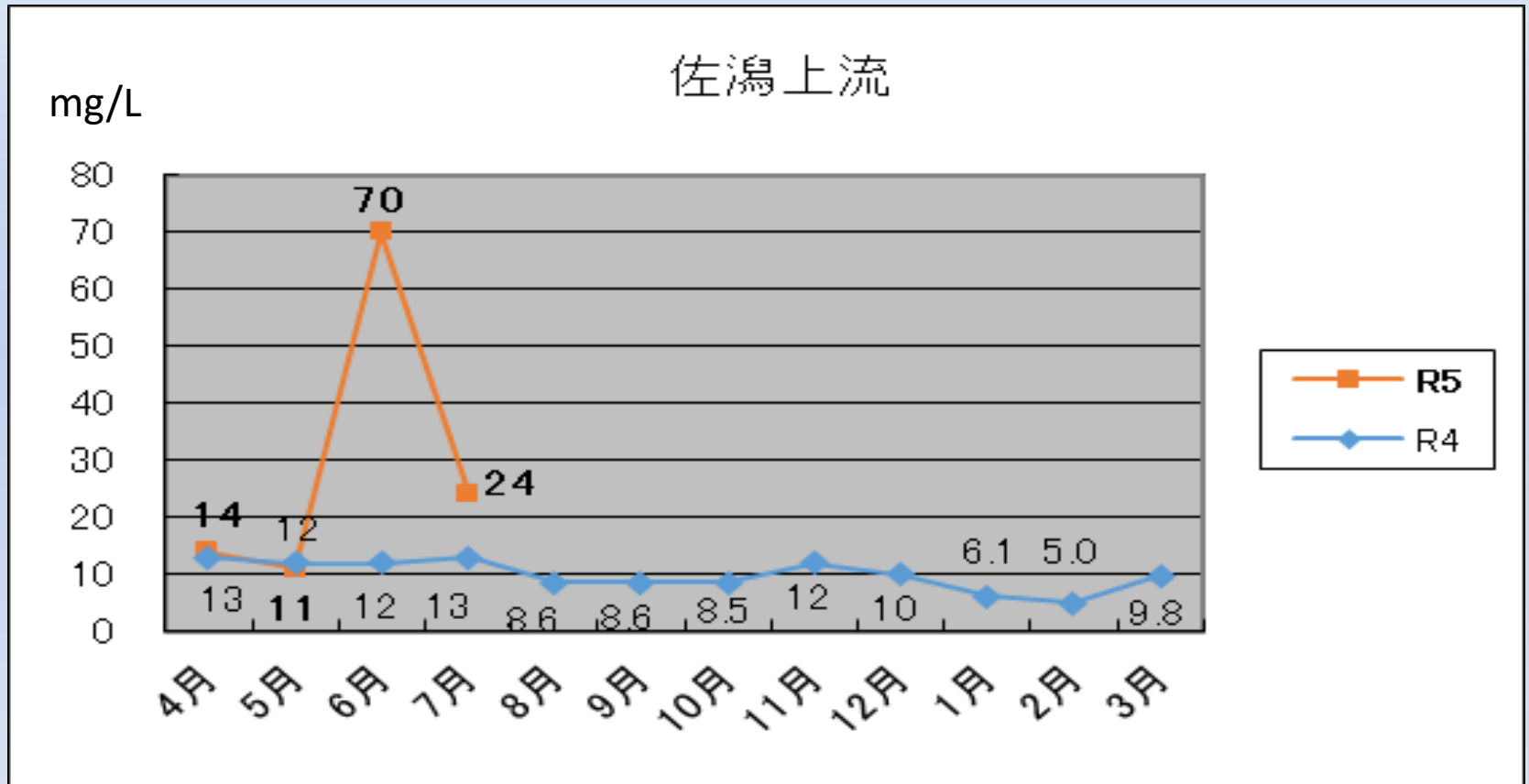
定点調査 ● (上・中・下流)

定点調査 ● (流入水路: 湯側・歩道側)



佐潟の水質状況(COD)上流

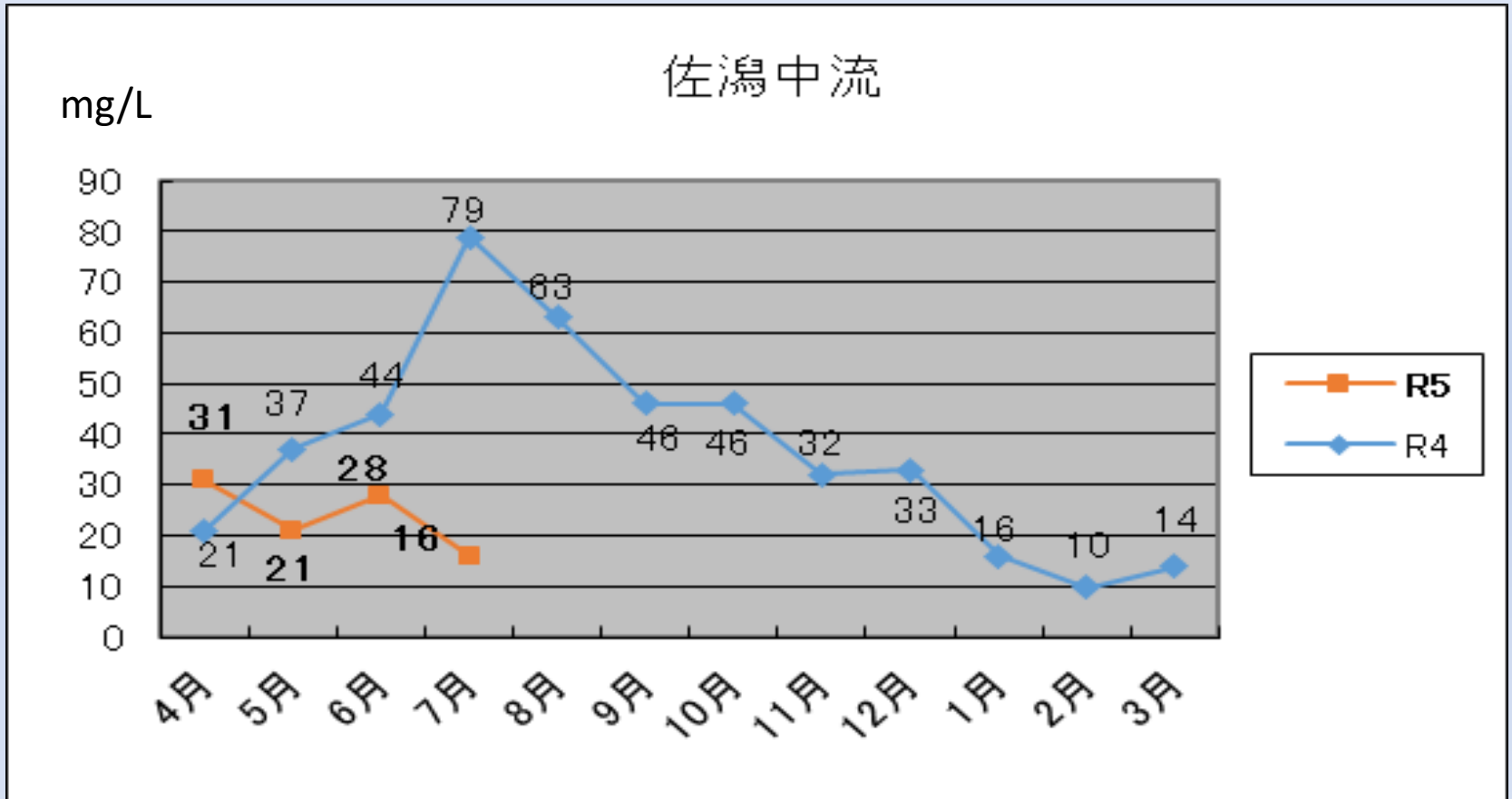
令和5年度の月毎の推移



環境対策課水質調査より

佐潟の水質状況(COD)中流

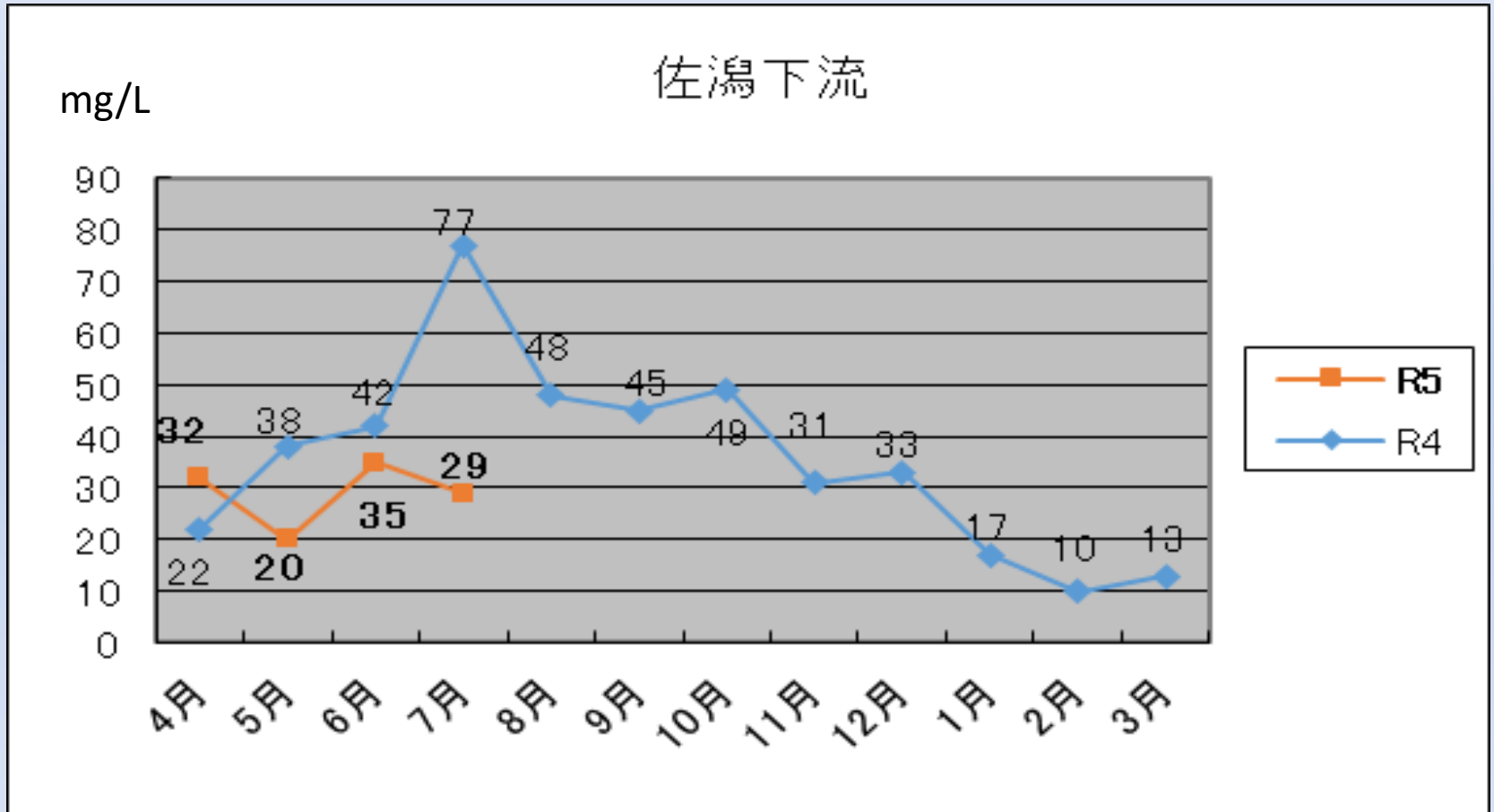
令和5年度の月毎の推移



環境対策課水質調査より

佐潟の水質状況(COD)下流

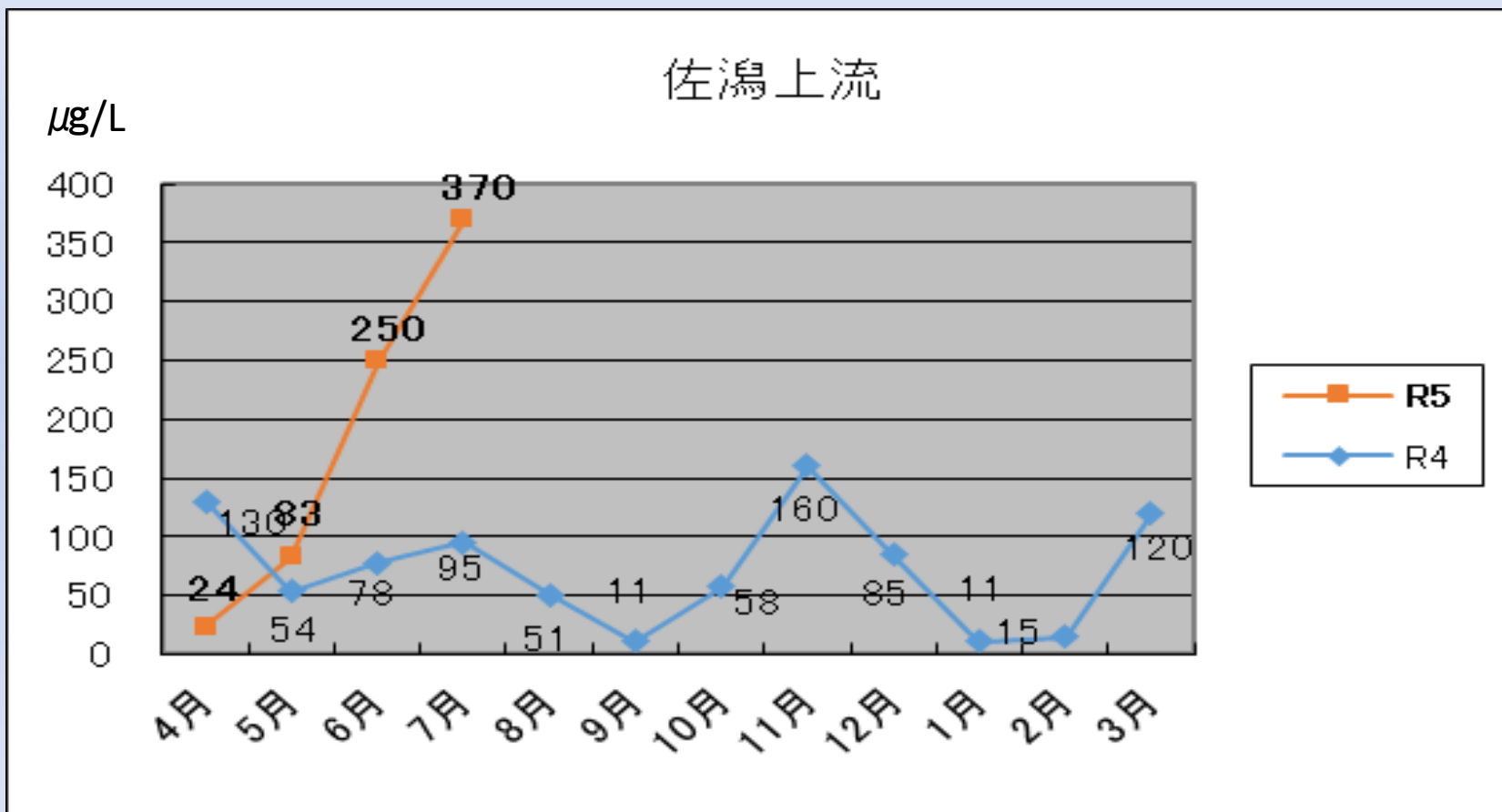
令和5年度の月毎の推移



環境対策課水質調査より

佐潟の水質状況(クロロフィルα)上流

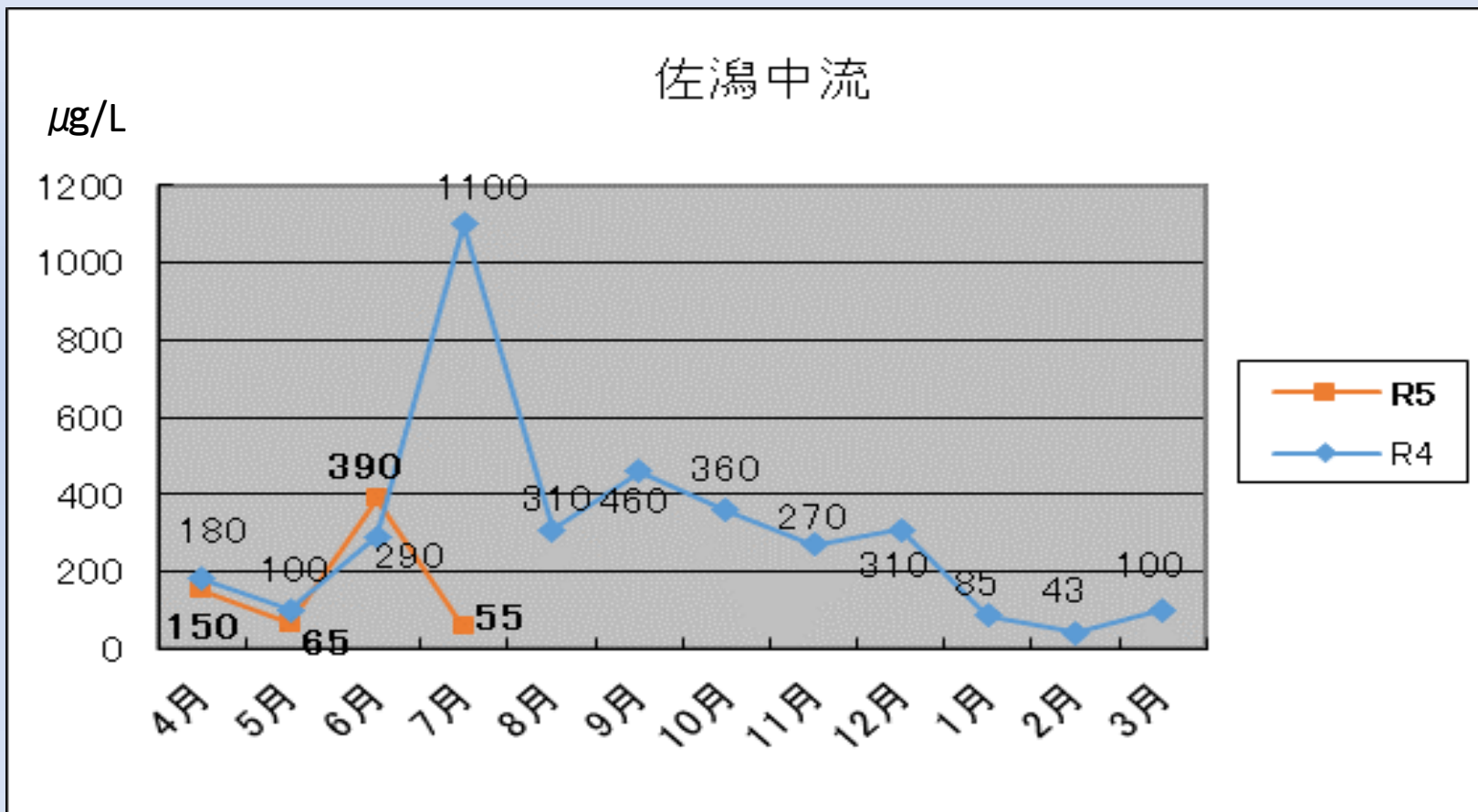
令和5年度の月毎の推移



環境対策課水質調査より

佐潟の水質状況(クロロフィルα)中流

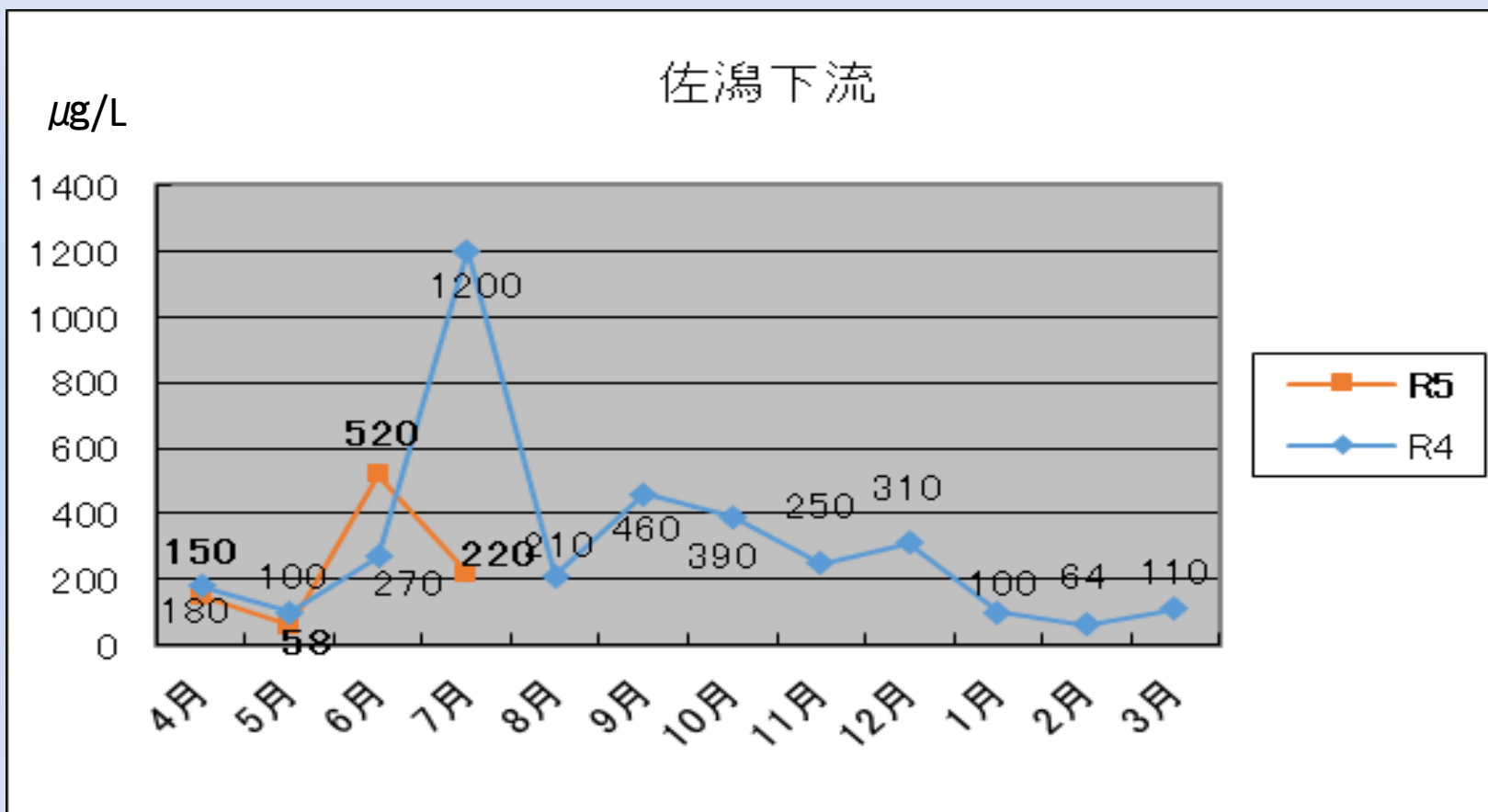
令和5年度の月毎の推移



環境対策課水質調査より

佐潟の水質状況(クロロフィルα)下流

令和5年度の月毎の推移



環境対策課水質調査より

佐潟水鳥・湿地センター前水位

日付	水位	日付	水位	日付	水位	日付	水位
2023/4/1	4m71cm	2023/5/2	4m31cm	2023/6/1	3m84cm	2023/7/1	4m26cm
2023/4/2	4m67cm	2023/5/3	4m34cm	2023/6/2	3m78cm	2023/7/2	4m25cm
2023/4/4	4m60cm	2023/5/4	4m35cm	2023/6/3	3m95cm	2023/7/4	4m22cm
2023/4/5	4m56cm	2023/5/5	4m36cm	2023/6/4	3m96cm	2023/7/5	4m21cm
2023/4/6	4m53cm	2023/5/6	4m36cm	2023/6/6	3m96cm	2023/7/6	4m20cm
2023/4/7	4m52cm	2023/5/7	4m44cm	2023/6/7	3m94cm	2023/7/7	4m18cm
2023/4/8	4m47cm	2023/5/9	4m48cm	2023/6/8	4m1cm	2023/7/8	4m19cm
2023/4/9	4m52cm	2023/5/10	4m44cm	2023/6/9	4m06cm	2023/7/9	4m21cm
2023/4/11	4m48cm	2023/5/11	4m39cm	2023/6/10	4m10cm	2023/7/11	4m21cm
2023/4/12	4m48cm	2023/5/12	4m34cm	2023/6/11	4m12cm	2023/7/12	4m26cm
2023/4/13	4m46cm	2023/5/13	4m28cm	2023/6/13	4m14cm	2023/7/13	4m23cm
2023/4/14	4m43cm	2023/5/14	4m24cm	2023/6/14	4m08cm	2023/7/14	4m23cm
2023/4/15	4m41cm	2023/5/16	4m22cm	2023/6/15	4m00cm	2023/7/15	4m25cm
2023/4/16	4m42cm	2023/5/17	4m06cm	2023/6/16	4m09cm	2023/7/16	4m23cm
2023/4/18	4m39cm	2023/5/18	3m80cm	2023/6/17	4m02cm	2023/7/17	4m18cm
2023/4/19	4m39cm	2023/5/19	3m85cm	2023/6/18	4m14cm	2023/7/19	4m16cm
2023/4/20	4m38cm	2023/5/20	3m84cm	2023/6/20	4m15cm	2023/7/20	4m17cm
2023/4/21	4m37cm	2023/5/21	3m74cm	2023/6/21	4m15cm	2023/7/21	4m15cm
2023/4/22	4m37cm	2023/5/23	3m71cm	2023/6/22	4m15cm	2023/7/22	4m14cm
2023/4/23	4m37cm	2023/5/24	3m78cm	2023/6/23	4m15cm	2023/7/23	4m13cm
2023/4/25	4m35cm	2023/5/25	3m76cm	2023/6/24	4m16cm	2023/7/25	4m13cm
2023/4/26	4m35cm	2023/5/26	3m78cm	2023/6/25	4m16cm	2023/7/26	4m12cm
2023/4/27	4m36cm	2023/5/27	3m90cm	2023/6/27	4m16cm	2023/7/27	4m10cm
2023/4/28	4m32cm	2023/5/28	3m84cm	2023/6/28	4m22cm	2023/7/28	4m10cm
2023/4/29	4m31cm	2023/5/30	3m84cm	2023/6/29	4m23cm		
2023/4/30	4m33cm	2023/5/31	3m90cm	2023/6/30	4m23cm		

5/15ド口吐き半分開放 5月最大水位:4m48cm、5月最小水位:3m71cm 差:77cm