

中央区 ちゅうおうく

中央区天然記念物（樹木関係）一覧表

区分	No.	名称	指定年月日	所在地	備考	写真
国指定	1	鳥屋野逆ダケの榎	T11.10.12	鳥屋野1-30(西方向)		

中央区保存樹一覧表

種別	指定番号	樹種(又は主要樹種)	所在地	指定年月日	幹周	樹高	写真
保存樹	37	クロマツ	西大塚5027	S50.11.13	17	15.0	
	38	クロマツ	上道江1-3-8	S50.11.13	28	15.0	
	39	クロマツ	女池2-3-2	S50.11.13	21	8.0	
	40	クロマツ	山ノ下4-2-15	S50.11.13	31	15.0	
	52	ケヤキ	藤山17-12(諏訪神社)	S51.11.23	29	16.0	
	53	クロマツ	旭町通1-9-6	S51.12.1	20	16.0	
	94	クロマツ	神楽坂3-28(諏訪神社)	S51.12.1	17	18.0	
	95	ケヤキ	神楽坂3-28(諏訪神社)	S51.12.1	33	18.0	
	96	タブノキ	女池1-3-17	S51.12.1	35	18.0	
	106	タブノキ	藤山2-17-15	S51.12.1	20	17.0	
	107	クロマツ	山ノ下4-2-4	S51.12.1	20	18.0	
	108	ケヤキ	神楽坂3-28(諏訪神社)	S51.12.1	37	20.0	
	113	イチョウ	藤山2-8-1	S51.12.1	47	18.0	
	122	ケヤキ	東8-9-6	S51.12.1	37	20.0	
	127	ケヤキ	東横町10(船江大徳寺)	S51.12.1	130	18.0	
	128	スダシイ	上川町通9-1276	S53.3.3	20	15.0	
	200	ケヤキ	東横町53-7(オウチヤウ)	H16.4.1	15	14.0	
	213	アカマツ	堤之内39-1(神楽社)	H16.4.1	20	12.0	
	214	アカマツ	堤之内39-1(神楽社)	H16.4.1	17	12.0	
215	クロマツ	堤之内39-1(神楽社)	H16.4.1	15	18.0		
292	ケヤキ	東横町11-12	H16.3.1	34	15.0		
樹林	3	クロマツ	学校町通3-500(天満宮)	S50.11.13	65	15.0	
	5	アカマツ	東横町3-38(諏訪神社)	S50.11.13	20	18.0	
	8	クロマツ	東横町25(女池神社)	S50.11.13	30	17.0	
	9	クロマツ	東横町17-16(神楽社)	S50.11.13	67	18.0	
	11	クロマツ	西大塚5027	S50.11.13	35	18.0	
	14	クロマツ	西大塚5073(行形亭)	S51.12.1	30	17.0	
	16	アカマツ	山ノ下4-2-15	S51.12.1	20	18.0	
	18	アカマツ	女池2-3-2	S51.12.1	45	17.0	

あまつ保存樹 213・214

213 樹高 12.0メートル 幹周 2.0メートル
214 樹高 12.0メートル 幹周 1.7メートル
215 樹高 10.0メートル 幹周 1.5メートル

鳥屋野逆ダケの榎 国指定 1

所有者・管理者 新潟市・西方向
指定年月日 大正11年10月12日



ケヤキ 保存樹 95

樹高 18.0メートル 幹周 2.9メートル



ケヤキ 保存樹 207

樹高 14.0メートル 幹周 1.5メートル



タブノキ 保存樹 99

樹高 18.0メートル 幹周 3.5メートル



クロマツ 保存樹 14

樹高 18.0メートル 幹周 250.0平方メートル



アカマツ 保存樹 171

樹高 17.0メートル 幹周 1.8メートル



賀茂神社の大ケヤキ 国指定 3

指定年月日 昭和42年3月29日



阿賀野川フラワーラインのシロヤナギ




中央区天然記念物（樹木関係）一覧表

区分	No.	名称	指定年月日	所在地	備考	写真
国指定	1	鳥屋野逆ダケの榎	T11.10.12	鳥屋野1-30(西方向)		

北区 きたく

北区天然記念物（樹木関係）一覧表

区分	No.	名称	指定年月日	所在地	備考	写真
国指定	25	大久保の大ケヤキ	H12.5.25	大久保 神楽社内	樹高24m, 幹周50m, 樹高10m	

高森の大ケヤキ 国指定 1

指定年月日 昭和31年9月29日



ケヤキ 保存樹 292

樹高 20.0メートル 幹周 3.4メートル



ケヤキ 保存樹 293

樹高 18.0メートル 幹周 2.5メートル



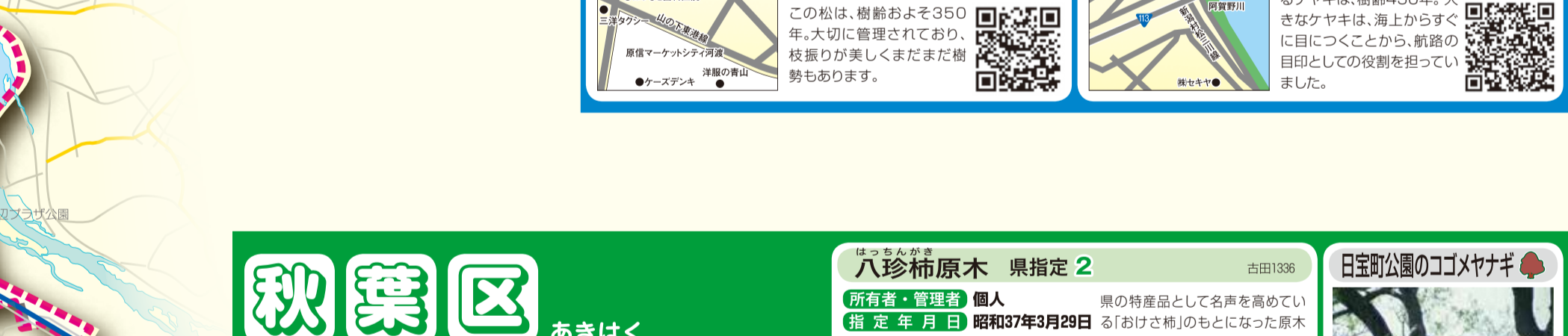
クロマツ 保存樹 149

樹高 10.0メートル 幹周 1.3メートル



イチョウ 保存樹 163

樹高 16.0メートル 幹周 1.3メートル



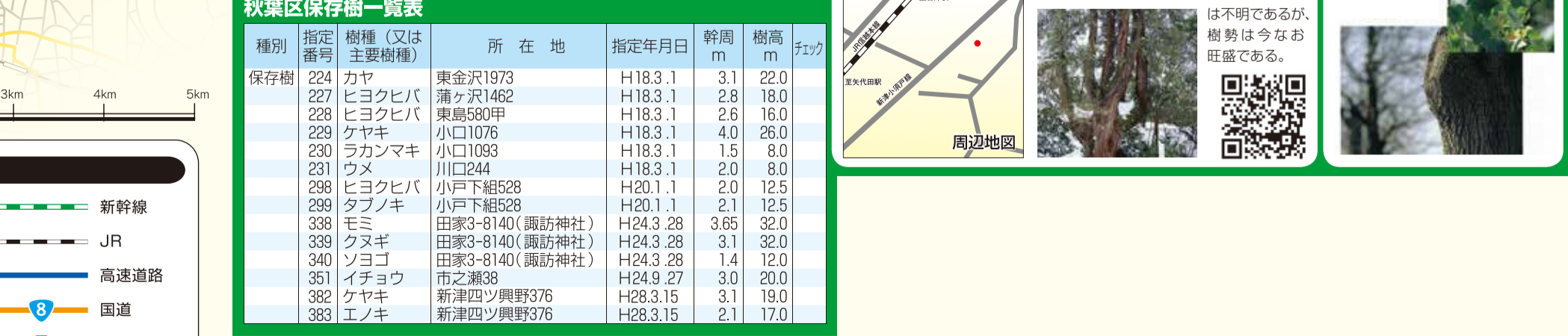
ゴウマツ 保存樹 158

樹高 3.0メートル 幹周 1.2メートル



ケヤキ 保存樹 10

樹高 18.0メートル 幹周 2.000平方メートル



江南区 こうなんく

江南区天然記念物（樹木関係）一覧表

区分	No.	名称	指定年月日	所在地	備考	写真
国指定	3	賀茂神社の大ケヤキ	S42.3.25	木津4-5-3	樹高20m, 幹周4m	
市指定	6	ゴウマツ(高野榎)	S50.7.12	藤山12-1-12	樹高20m, 幹周34m	
市指定	22	つばき ぽん	H16.4.1	秋葉町3-3-13	樹高3m	
市指定	24	ケヤキ	H16.4.1	秋葉町4-35	樹高15m	
市指定	24	ケヤキ	H16.4.1	秋葉町13-29	樹高10m	

江南区保存樹一覧表

種別	指定番号	樹種(又は主要樹種)	所在地	指定年月日	幹周	樹高	写真
保存樹	117	ケヤキ	大洲1273(豊原神社)	S51.12.1	34	20.0	
	118	ケヤキ	大洲1273(豊原神社)	S51.12.1	27	20.0	
	132	タブノキ	山ノ下4-27	S53.3.3	22	15.0	
	156	モミ	大洲1665	S52.2.1	17	10.0	
	171	アカマツ	東横町3576-1(専念寺)	S63.4.1	18	17.0	
	178	ヒバ	新野4064	H16.4.1	15	25.0	
	216	タブノキ	藤山1106	H18.3.1	23	15.0	
	219	タブノキ	藤山1106	H18.3.1	23	17.0	
	220	スダシイ	藤山1106	H18.3.1	23	20.0	
	221	スダシイ	藤山1106	H18.3.1	28	21.0	
	255	イチョウ	新野15-3-4	H18.3.1	30	26.0	
	260	コウヤマキ	堤之内4-2-40	H18.3.1	18	10.5	
	261	ケヤキ	東町1-1-56	H18.3.1	40	20.0	
	271	ケヤキ	東町1-1-56	H18.3.1	23	15.0	
	305	アカマツ	二本木2-7-25	H21.11.1	16	12.0	
	306	アカマツ	二本木2-7-25	H21.11.1	19	14.0	
	307	アカマツ	二本木2-7-25	H21.11.1	17	13.0	
	308	アカマツ	二本木2-7-25	H21.11.1	13	13.0	
	312	アカマツ	二本木2-7-25	H21.11.1	26	15.0	
	314	アカマツ	二本木2-7-25	H21.11.1	14	11.0	
	317	アカマツ	二本木2-7-25	H21.11.1	20	16.0	
	320	アカマツ	二本木2-7-25	H21.11.1	25	16.0	
	321	ケヤキ	二本木2-7-25	H21.11.1	18	16.0	
	345	アカマツ	小針1-9-20	H24.8.27	25	5.0	
	346	アカマツ	小針1-9-20	H24.8.27	15	5.0	
	352	ケヤキ	秋葉町4-3-4	H25.2.28	27	17.0	
	353	ケヤキ	秋葉町4-3-4	H25.2.28	19	15.0	
	373	タブノキ	藤山11-12	H27.7.17	20	13.0	
	374	ケヤキ	藤山40-1	H27.7.17	23	12.0	
375	ケヤキ	藤山40-1	H27.7.17	16	15.0		
376	ケヤキ	藤山40-1	H27.7.17	17	13.0		
377	ケヤキ	藤山40-1	H27.7.17	17	15.0		

秋葉区 あきはく

秋葉区天然記念物（樹木関係）一覧表

区分	No.	名称	指定年月日	所在地	備考	写真
国指定	2	八珍柿原木	S37.2.29	古田1336	樹高10m, 幹周9.0m	
市指定	19	普賢寺の大杉	H5.1.20	朝日2660	樹高30m, 幹周5.5m	
市指定	14	賀茂神社の大ケヤキ	H5.1.20	朝日2660	樹高10m, 幹周3.0m	
市指定	15	普賢寺の大杉	H5.1.20	山掛町1-4-25	樹高15m, 幹周4.2m	
市指定	16	小戸の大花梨	H5.1.20	小戸3338	樹高12m, 幹周1.8m	
市指定	17	北浦の大榎	H5.1.20	北浦	樹高12m, 幹周2.1m	
市指定	18	子母屋榎	H5.1.20	浦野町130	樹高11m, 幹周1.7m	
市指定	19	石巻の紅梅	H5.1.20	新津浦2-7-29	樹高9m, 幹周2.4m	
市指定	20	大田手榎林	H5.1.20	金津1460(はか)	樹高約100~200年	
市指定	21	榎林	H5.1.20	朝日2667	樹高約300年	
市指定	24	瀧崎寺の大杉	S57.7.12	瀧崎寺	常行院民俗文化財	

秋葉区保存樹一覧表

種別	指定番号	樹種(又は主要樹種)	所在地	指定年月日	幹周	樹高	写真
保存樹	224	カヤ	東金沢1973	H18.3.1	3.1	22.0	
	227	ヒヨクヒバ	浦ノ沢1462	H18.3.1	2.8	16.0	
	228	ヒヨクヒバ	東金沢500甲	H18.3.1	2.6	16.0	
	229	ケヤキ	小口1076	H18.3.1	4.0	26.0	
	230	ランコムケ	小口1093	H18.3.1	1.5	8.0	
	231	ウツクス	川口244	H18.3.1	2.0	6.0	
	238	ヒヨクヒバ	小針下5828	H20.1.1	2.0	12.5	
	299	タブノキ	小針下5828	H20.1.1	2.1	12.5	
	308	モミ	田原3-3140(諏訪神社)	H24.9.28	3.05	32.0	
	338	クスノキ	田原3-3140(諏訪神社)	H24.9.28	3.1	35.0	
	340	ソノゴ	田原3-3140(諏訪神社)	H24.9.28	1.4	12.0	
	351	イチョウ	市之瀬38	H24.9.27	3.0	20.0	
	382	ケヤキ	新津浦4-榎野76	H28.3.15	3.1	19.0	
	383	イチョ	新津浦4-榎野76	H28.3.15	2.1	17.0	

八珍柿原木 国指定 2

指定年月日 昭和7年3月29日

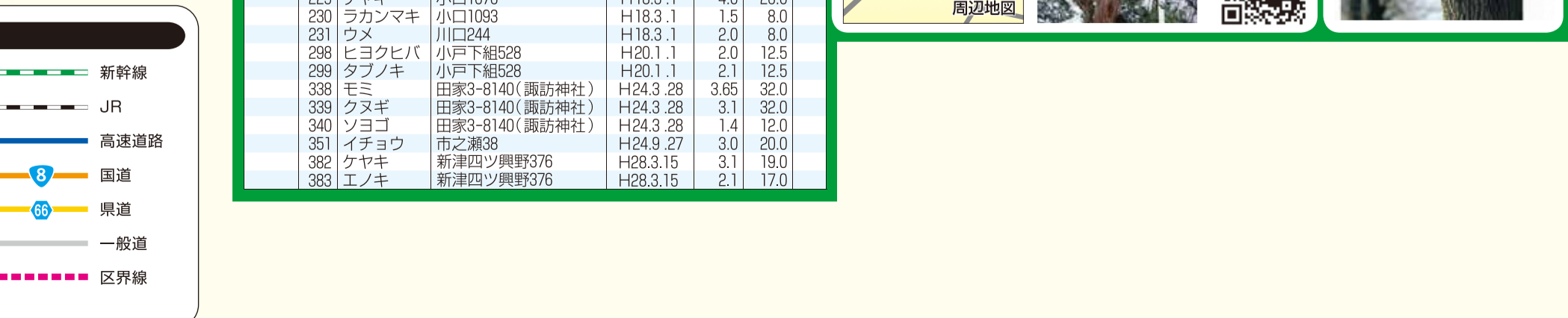


日笠神社のコクヤマナギ




ヒヨクヒバ 保存樹 227

樹高 18.0メートル 幹周 2.8メートル



新築のユリノキ並木



凡例

- 国指定天然記念物
- 県指定天然記念物
- 市指定天然記念物
- 保存樹
- 保存樹林(樹木の集団)
- 保存樹林(生垣の集団)
- 巨大・名木・街路樹など
- 県庁
- 市役所・区役所
- 消防署
- 警察署
- 病院
- 小・中学校
- 高等・大学校
- 新幹線
- JR
- 高速道路
- 国道
- 県道
- 一般道
- 区界線