

# 濁川中学校区 地域カルテ

北区

H30年8月更新

## I.地域の基礎データ

### 1.中学校区の概要

濁川中学校区は、大河、阿賀野川を傍らに、中央には新井郷川が流れ、その発祥は約480年前に遡ります。その大河に恵まれ農業を基盤として栄え、時間を経て鉄工団地、米菓産業が加わり近年ベット・タウンとしても推移してきた歴史を持ちます。

JR白新線、新新バイパスあるいは日本海東北自動車道と交通の利便性に恵まれています。国の施策の特区制度を活用した農家レストランが建設され、トマトなどの特産品を中心とした展開が進む一方、後継者が離農しその休耕地に集合住宅が建設され、人口の増加はみられますが定住人口とならず少子高齢化が地域の課題として挙げられています。

そのため、新崎駅を拠点化し、賑わいを創出しようと地域住民が主体となって、駅周辺の活用に取り組んでいます。

### コミュニティ協議会※

濁川地区コミュニティ協議会

### 小学校

濁川小学校

※中学校区の区域とコミュニティ協議会の区域は必ずしも一致しない。

### 位置図



濁川中学校区

## Ⅱ.人口データ

### 1.人口・世帯数(住民基本台帳)

	総数	男	女	0～14歳	15歳～64歳	(人)		世帯数	1世帯当たり 世帯人員
						65歳以上	うち75歳以上		
2011年	8,294	4,064	4,230	969	5,620	1,705	826	3,084	2.69
		49.0%	51.0%	11.7%	67.8%	20.6%	10.0%		
2016年	8,240	4,034	4,206	895	5,213	2,132	969	3,290	2.50
		49.0%	51.0%	10.9%	63.3%	25.9%	11.8%		
増減	-54	-30	-24	-74	-407	427	143	206	-0.18
	-0.7%	-0.7%	-0.6%	-7.6%	-7.2%	25.0%	17.3%		

### 2.人口推計

	総数	男	女	0～14歳	15歳～64歳	65歳以上	うち75歳以上
2021年	8,094	3,949	4,145	875	4,784	2,435	1,126
		48.8%	51.2%	10.8%	59.1%	30.1%	13.9%
2026年	7,833	3,806	4,026	824	4,501	2,508	1,399
		48.6%	51.4%	10.5%	57.5%	32.0%	17.9%
2031年	7,495	3,620	3,876	726	4,265	2,504	1,559
		48.3%	51.7%	9.7%	56.9%	33.4%	20.8%
2036年	7,129	3,418	3,712	649	3,998	2,483	1,547
		47.9%	52.1%	9.1%	56.1%	34.8%	21.7%
2016-2036 増減	-1,111	-616	-494	-246	-1,215	351	578
	-13.5%	-15.3%	-11.8%	-27.5%	-23.3%	16.4%	59.6%

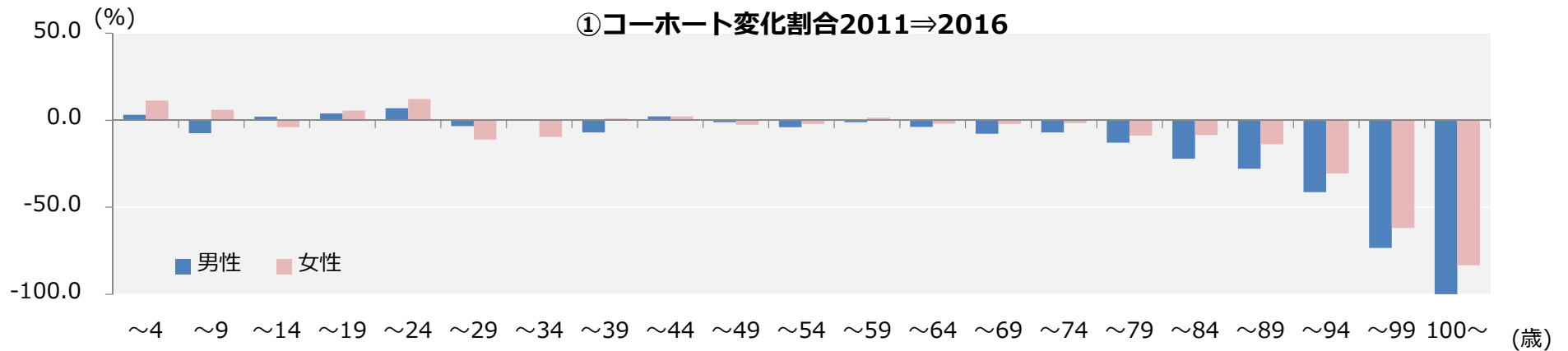
○人口は、2016年に8,240人から2036年には7,129人と13.5%減少する。

○老年人口は、2026年に2,508人でピークを迎え、その後減少していくが、老年人口割合は25.9%から34.8%に増加する。

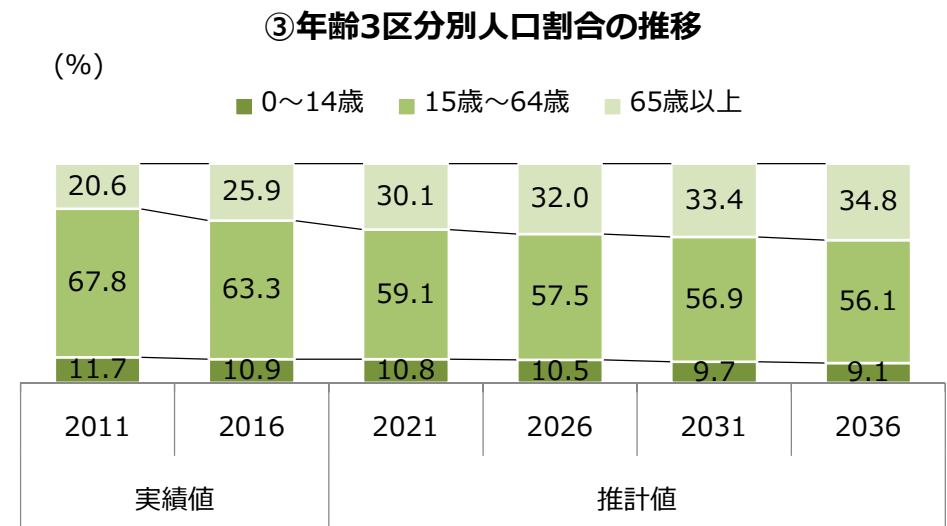
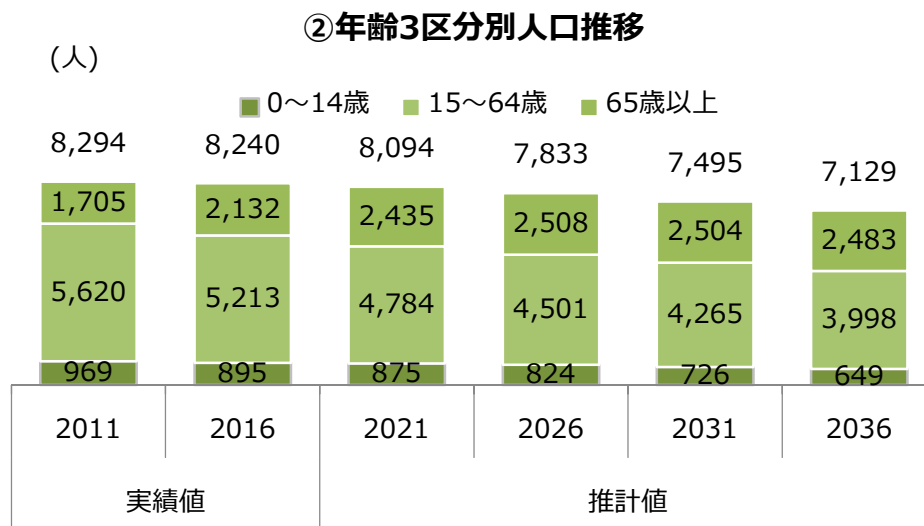
○年少人口は、2016年の895人から2036年には649人となり、27.5%減少する。

○生産年齢人口は、2016年の5,213人から2036年には3,998人となり、23.3%減少する。

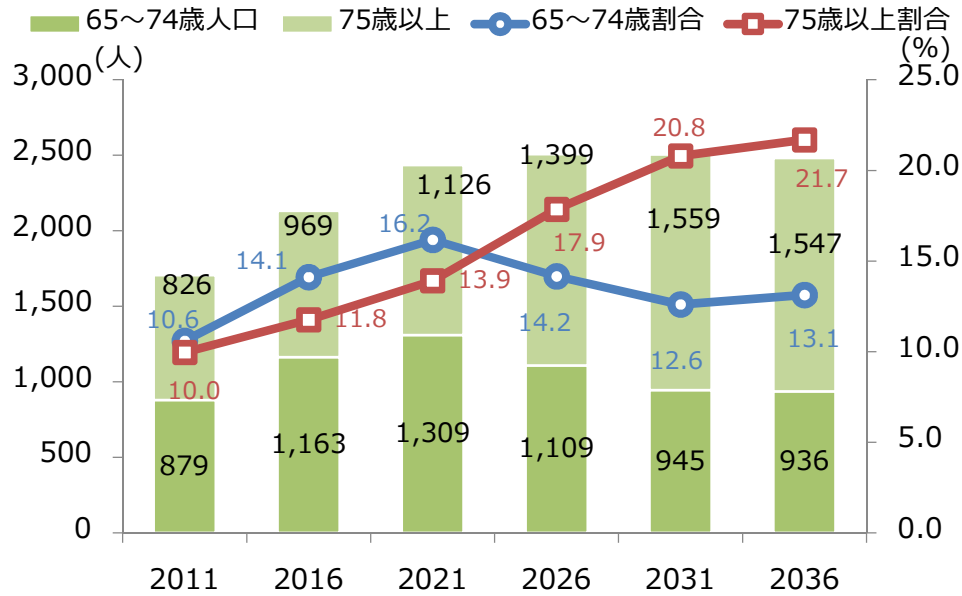
### 3.人口推計グラフ



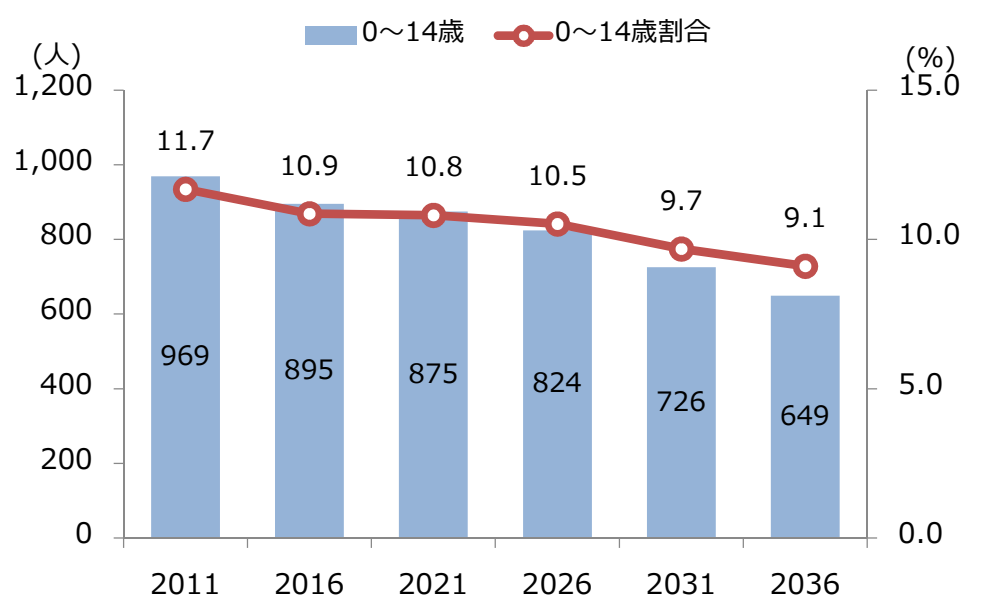
- 24歳以下の年代において変化割合のプラスがみられる。
- 25歳以上の年代の中においては、40~44歳の年代のみが、男女共に僅かにプラスとなっている。



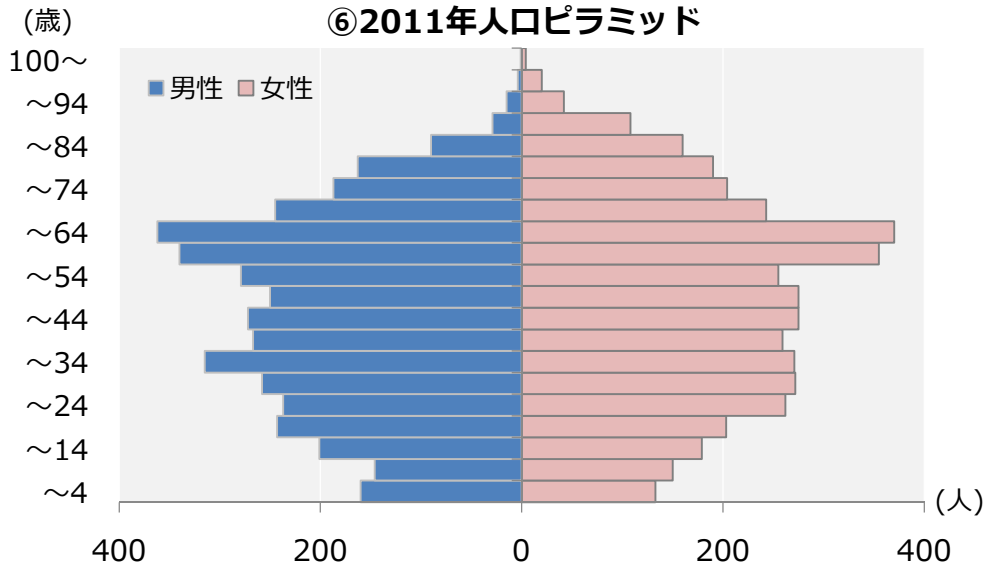
④ 高齢者人口の推移



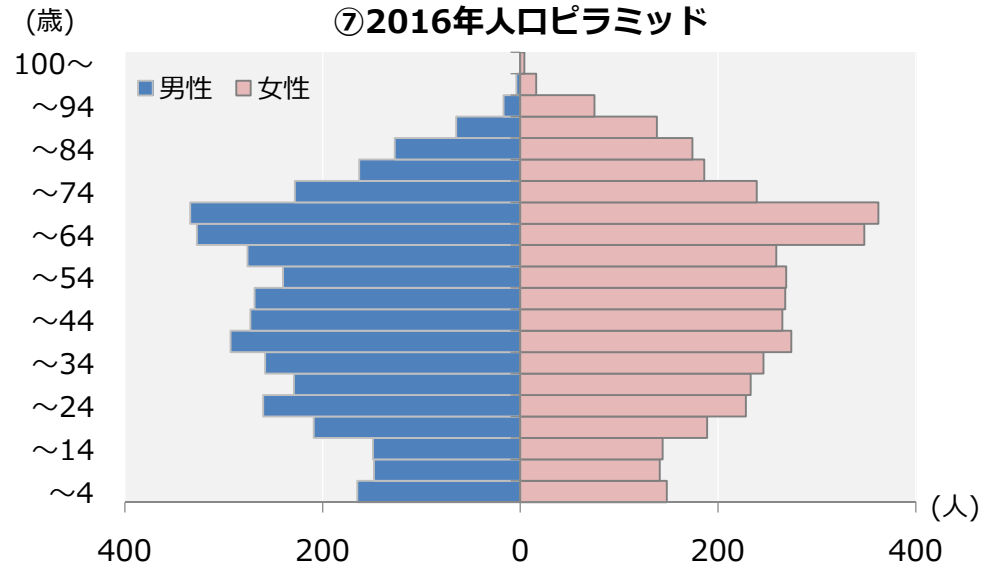
⑤ 年少人口の推移



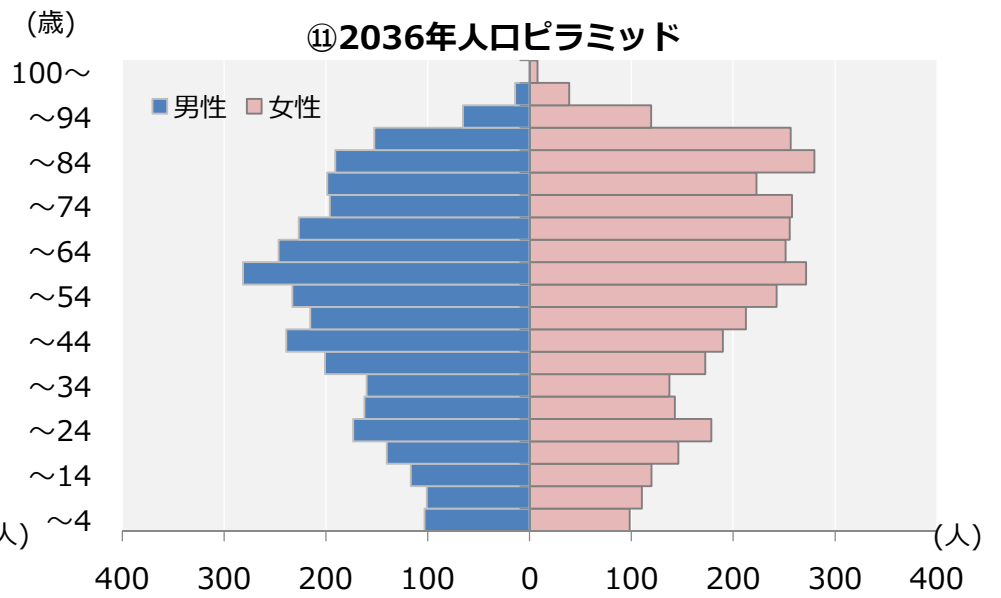
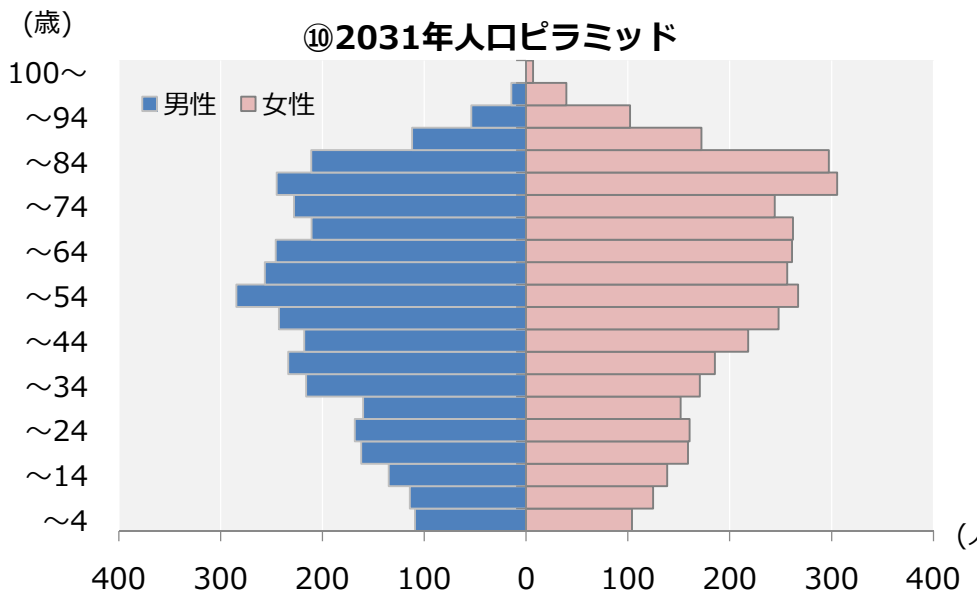
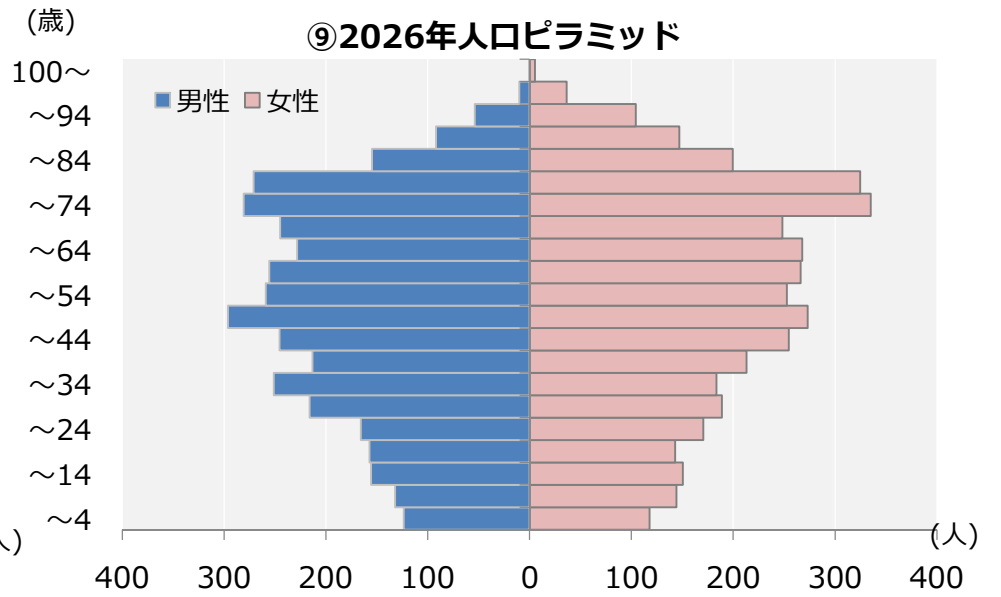
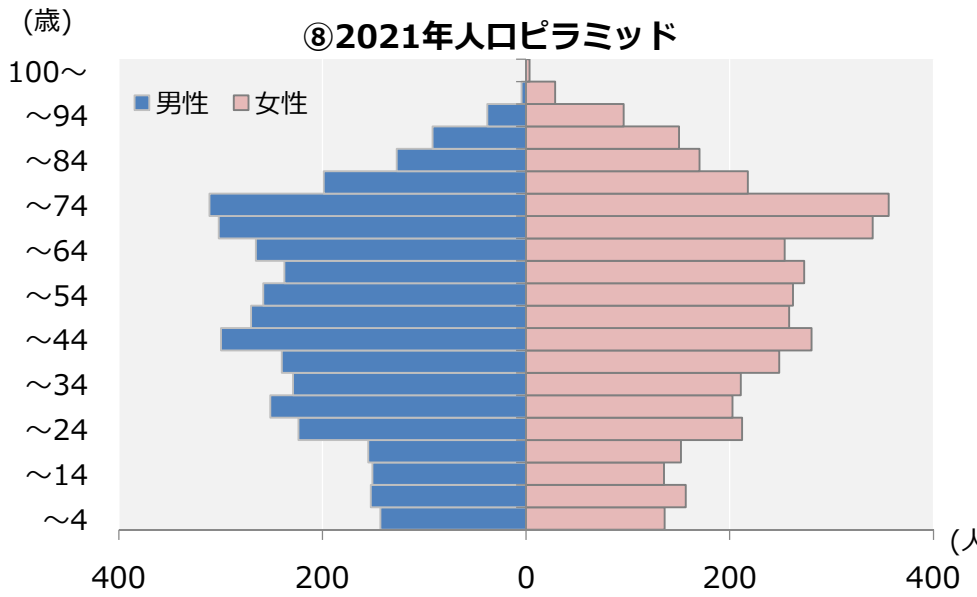
⑥ 2011年人口ピラミッド



⑦ 2016年人口ピラミッド

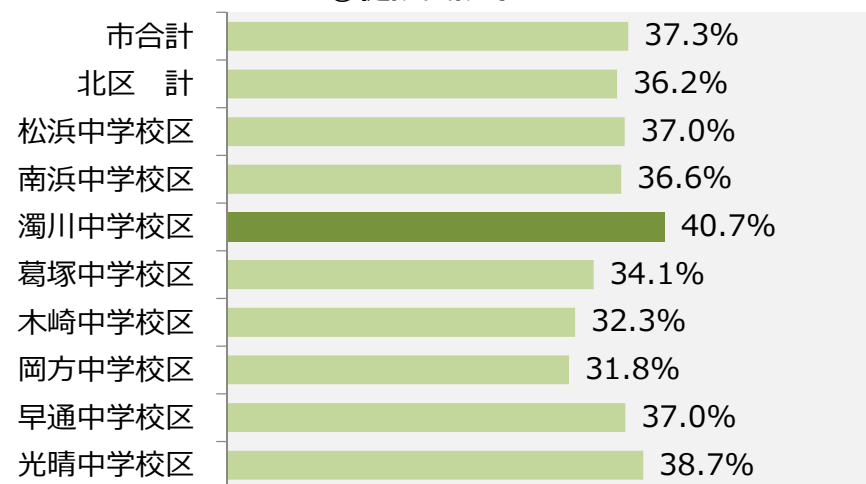


濁川中学校区

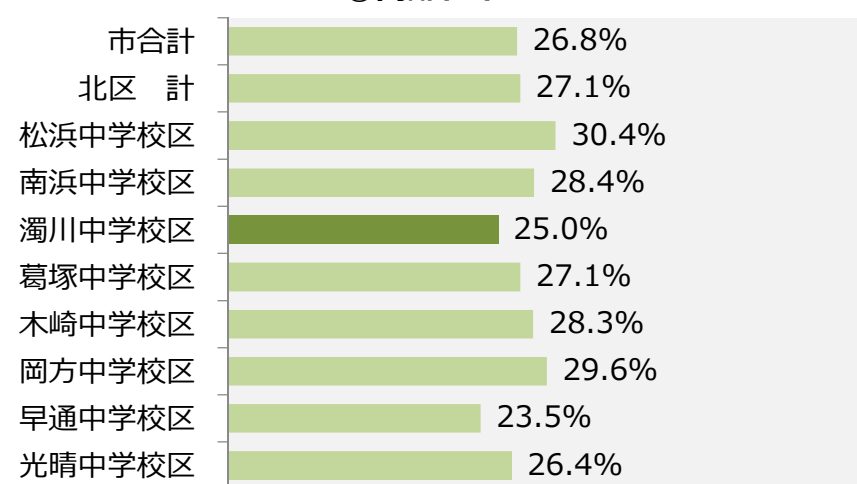


### Ⅲ.健康データ（平成27年度新潟市国民健康保険・新潟県後期高齢者医療保険・協会けんぽ健診データ）

①健診受診率



②高齢化率

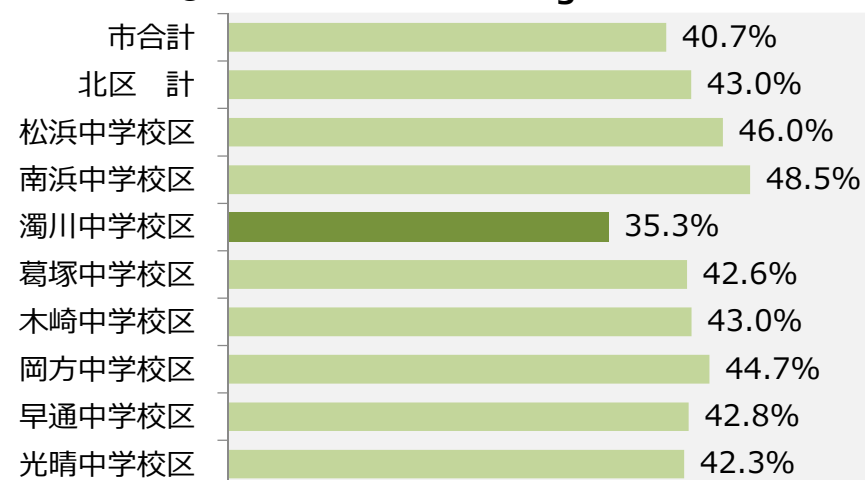


※平成27年9月末時点の住民基本台帳人口を基に算出

③血糖



④血圧（収縮期130mmHg以上）



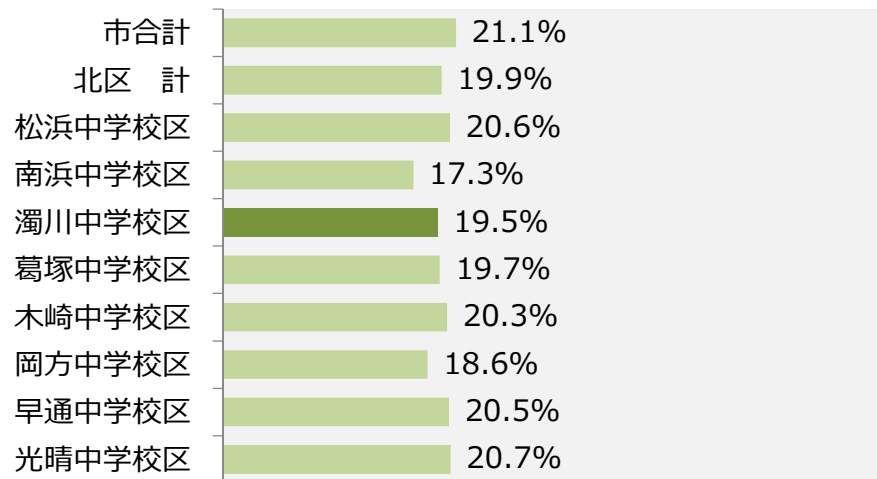
※国民健康保険・後期高齢者医療保険：HbA1c(ヘムグロビンエーワンシー)5.6%以上  
協会けんぽ：空腹時血糖100mg/dl以上

■ HbA1c（ヘモグロビンエーワンシー）

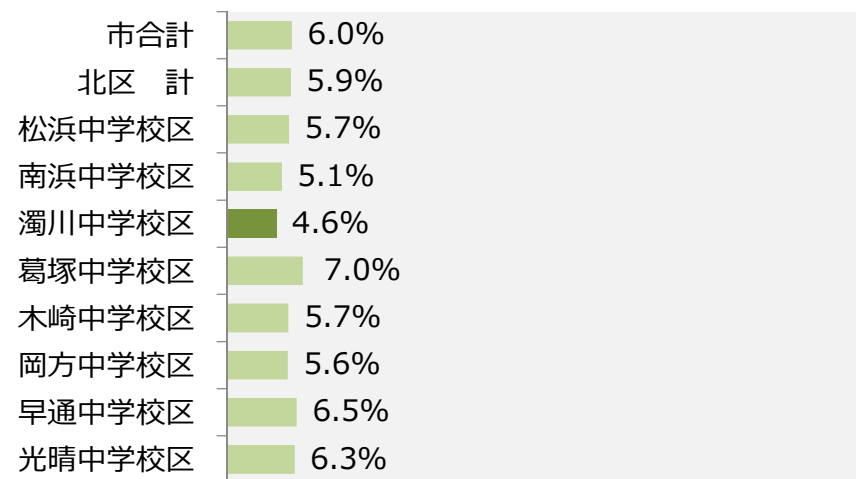
過去1~2か月間の血糖値の平均を反映し、糖尿病の診断にも使われている。

濁川中学校区

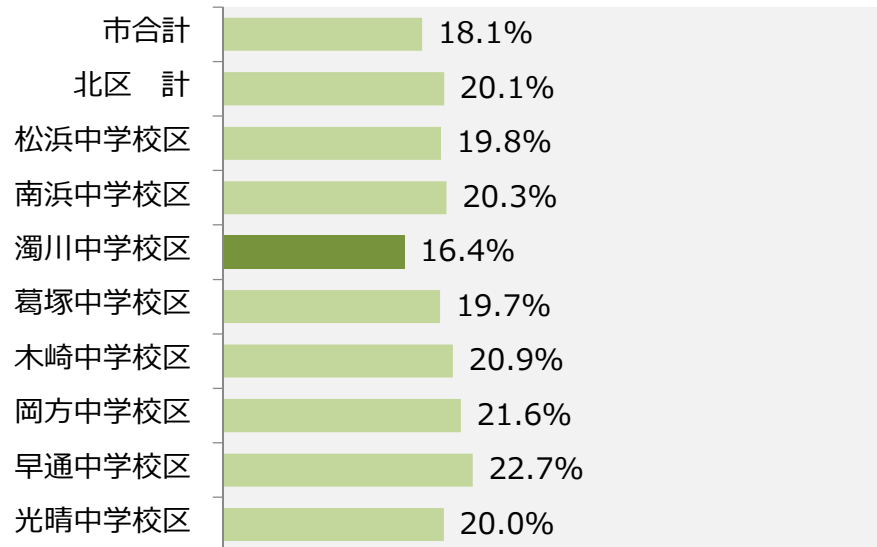
⑤脂質（中性脂肪150mg/dl以上）



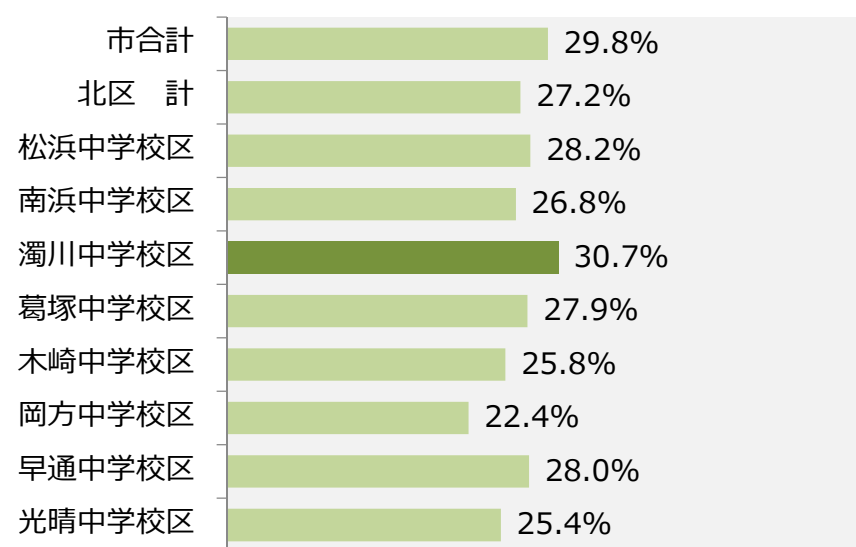
⑥3項目(血糖・血圧・脂質)重複該当



⑦喫煙



⑧運動習慣

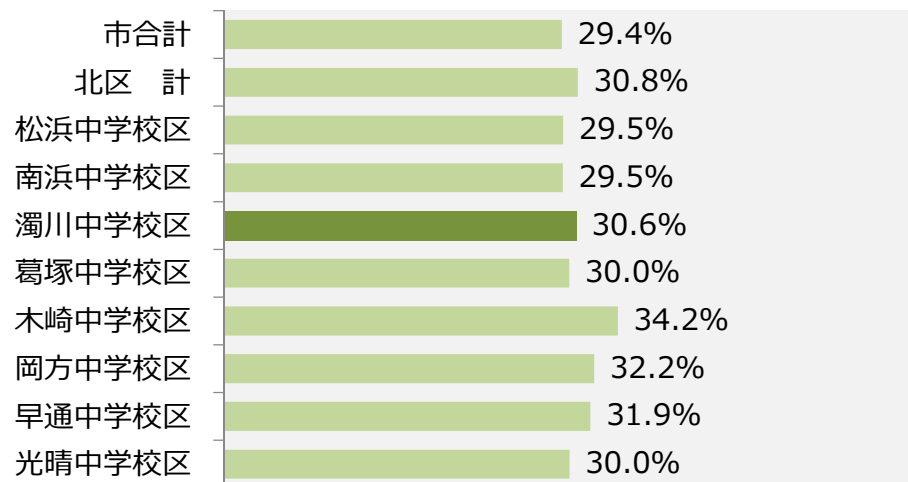


※現在、たばこを習慣的に吸っていると回答した人の割合

※1日30分以上軽く汗をかく運動を週2回以上、1年以上実施していると回答した人の割合

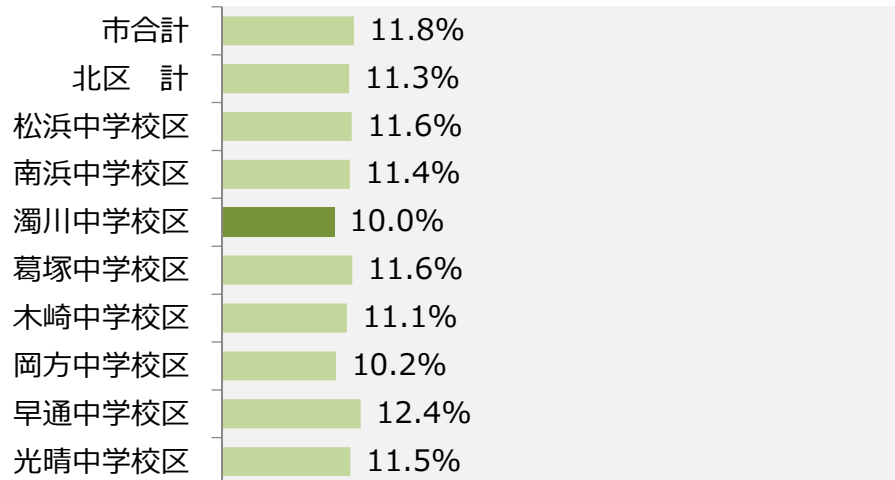
濁川中学校区

### ⑨ 飲酒頻度（毎日）



※お酒（清酒、焼酎、ビール、洋酒など）を飲む頻度は【毎日】と回答した人の割合

### ⑩ 食習慣（夕食後の間食）



※夕食後に間食（3食以外の夜食）をとることが週に3回以上あると回答した人の割合

### ⑪ 患者予備群、治療放置群等（国保・後期高齢）

	健診 対象者数 (国保+ 後期) 人数	未把握		未通院 患者予備群 治療放置群	
		人数	構成割合	人数	構成割合
松浜中学校区	3,942	1,327	33.7%	205	5.2%
南浜中学校区	2,560	888	34.7%	87	3.4%
濁川中学校区	2,578	777	30.1%	126	4.9%
葛塚中学校区	4,433	1,430	32.3%	180	4.1%
木崎中学校区	3,096	1,056	34.1%	103	3.3%
岡方中学校区	1,547	477	30.8%	63	4.1%
早通中学校区	3,086	1,055	34.2%	142	4.6%
光晴中学校区	4,042	1,273	31.5%	223	5.5%
北区 計	25,284	8,283	32.8%	1,129	4.5%

※平成27年度の国保+後期高齢の健診対象者（40歳以上）の状況

- 未把握・・・健診未受診及び生活習慣病の受診がない
- 未通院・・・健診において下記項目のいずれかに該当し、医療機関で診察又は治療の必要があるが、同年中に生活習慣病の受診がない
  - ・血糖：126mg/dl以上又はHbA1c6.5%以上
  - ・血圧：140又は90mmHg以上 ・中性脂肪：300mg/dl以上
  - ・LDLコレステロール：140mg/dl以上 ・HDLコレステロール：35mg/dl未満

■ LDLコレステロール  
全身の組織へコレステロールを運ぶ働きをしているが、多すぎると動脈硬化をすすめるため、悪玉コレステロールとも言われる。

■ HDLコレステロール  
善玉コレステロールともいわれ、血管壁に沈着したコレステロールを取り除き肝臓に戻す働きがあり、少ないと動脈硬化をすすめるが、多すぎても問題があるといわれている。



#### IV.施設データ

##### 1.施設一覧

施設分類	施設名	施設基本情報			避難所	コスト・利用情報						分析領域 ※3	
		複合施設 ※2	建築年			使用面積 (㎡)	コスト 実績(全市平均)			利用率・利用量 実績(全市平均)			
コミュニティ施設	北地区コミュニティセンター		H11		1,597.83	○	275.0	円/人/回	(928.0)	50.1	%	(26.3)	1
コミュニティ施設	濁川公民館	A	S53		357.00		410.0	円/人/回	(928.0)	26.0	%	(26.3)	2
社会教育施設	濁川地区図書室	A	S53		26.00		534.0	円/冊	(508.0)	0.7	倍	(1.9)	4
スポーツ施設	北地区スポーツセンター		H7	～ H7	3,929.60		603.0	円/人/回	(794.9)	7.4	人/100㎡/日	(6.0)	1
学校教育系施設	濁川小学校		S46	～ H5	5,816.63	○	65.1	万円/人/年	(81.3)	16.4	㎡/人	(24.1)	1
学校教育系施設	濁川中学校		S53	～ H11	5,136.36	○	89.2	万円/人/年	(88.5)	26.8	㎡/人	(28.5)	3
子育て支援施設	濁川ひまわりクラブ		H12		109.00		12.6	万円/人/年	(13.9)	1.8	㎡/児童数	(2.7)	1
高齢者福祉施設	老人憩の家新崎荘		S63		231.86		792.0	円/人/回	(806.6)	8.2	人/100㎡/日	(12.7)	2
庁舎系施設	濁川連絡所	A	S53		367.41		-			-			-

※1 平成28年度財産白書（平成27年度決算ベース）から引用

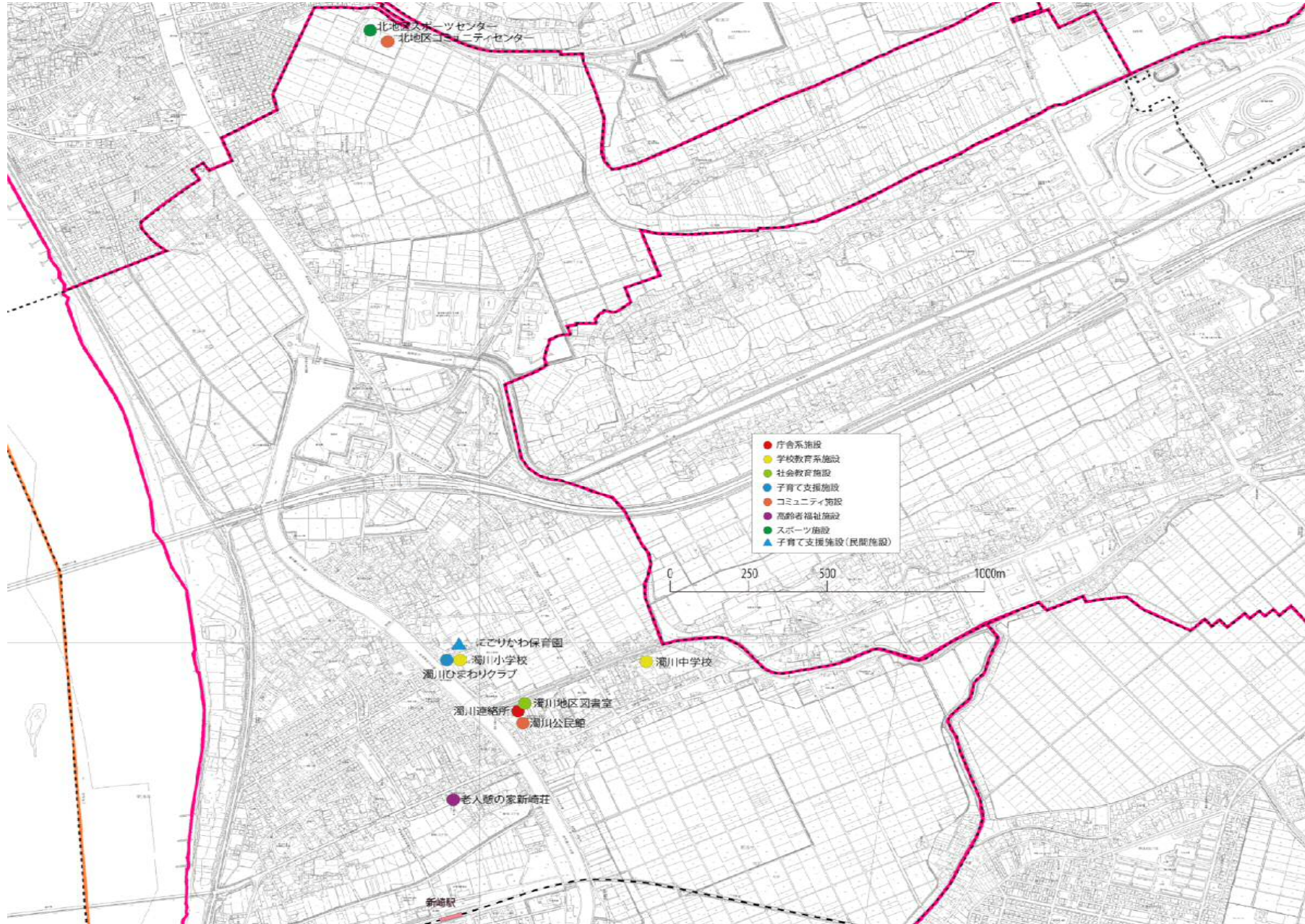
※2 アルファベットが同じものは複合施設

※3 分析領域の番号は下記項目のとおり

- 1.コスト状況、利用状況ともに相対的に良好な施設
- 3.相対的にコストが高いものの、利用が多い施設

- 2.相対的にコストは安いものの、利用が少ない施設
- 4.相対的に高コストかつ、利用が少ない施設

## 2.施設位置図



※校区の線は概図であり、細部については実際の通学区域と異なる場合があります。

濁川中学校区