



大地の恵みと伝統・文化にはぐくまれた郷土愛にあふれる、いきいきと暮らせるまち

みなみ風



発行/新潟市南区役所
編集/南区役所地域総務課
〒950-1292 南区白根1235番地
電話 025(373)1000(代表)
FAX 025(373)2385

南区ホームページ <https://www.city.niigata.lg.jp/minami/> Eメール chiikisomu.s@city.niigata.lg.jp (南区役所地域総務課)

南区の人口(令和2年9月末現在、カッコ内は前月比): 44,250人(-31) 男: 21,503人(-10) 女: 22,747人(-21) 世帯数 16,320世帯(+5) (住民基本台帳による)

準備しよう 災害への備え

雨の多いこの時季は水害の危険性が高まります。また、いつ起きるか分からない地震にも警戒が必要です。家族や知人などと防災について話し合い、ハザードマップなどを確認し、日頃から災害に備えることが大切です。

問い合わせ 地域総務課 ☎372-6431



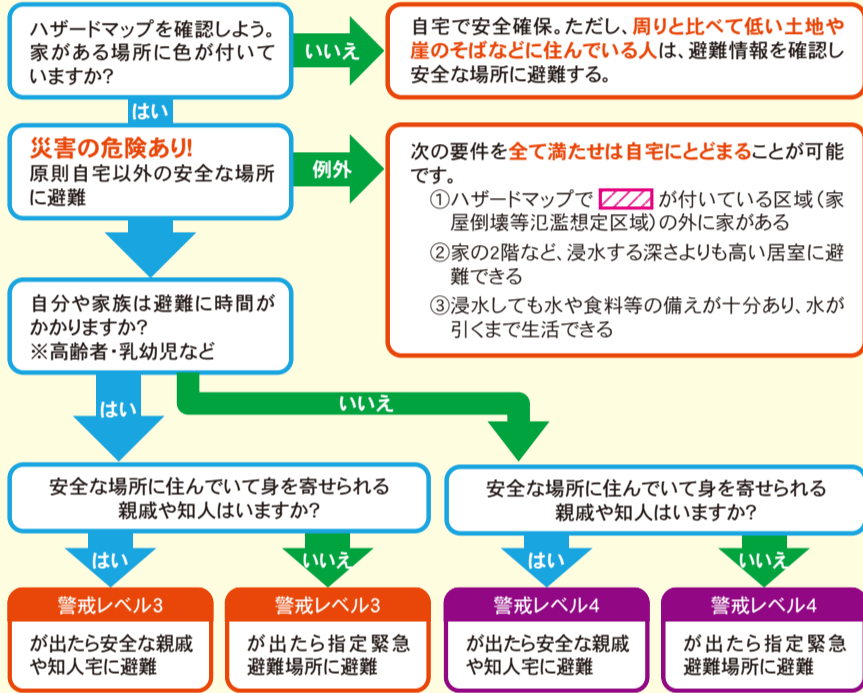
総合ハザードマップで避難方法や防災情報を確認しましょう

平成23年7月 新潟・福島豪雨 大通南3号公園周辺

災害に備えて 考えよう『命を守る避難行動』

いざというときに適切な行動が取れるように「自宅からの避難行動」を確認しましょう。新型コロナウイルスなどの感染症拡大を防止するために、密集を避け、安全な親戚・知人宅などへの避難も検討しましょう。

避難行動判定フロー (洪水・土砂災害)



災害が起こったら警戒レベル3以上で早めの避難を

警戒レベル5 災害発生情報(既に災害が発生)	命を守るため最善の行動を
警戒レベル4 避難勧告または避難指示(緊急)	危険な場所から全員避難
警戒レベル3 避難準備・高齢者等避難開始	危険な場所から高齢者などは避難
警戒レベル2 洪水注意報、大雨注意報など	ハザードマップなどで避難行動を確認 気象情報に注意
警戒レベル1 早期注意情報	気象情報に注意

警戒レベル3~5は市が発令し、警戒レベル1~2は気象庁が発表します。



避難所開設について

災害時の緊急避難場所として避難所を開設します。どのような状況になると避難所が開設するのか確認しましょう。

洪水

警戒レベル5 【災害発生】	警戒レベル3以上で対象区域内の避難所を 開設
警戒レベル4 【全員避難】	
警戒レベル3 【高齢者避難】	
警戒レベル2~1	開設しません

地震

区内震度6弱以上	開設
区内震度5強	避難者がいる場合に
区内震度5弱	開設
区内震度4~1	開設しません

本格運行目指し運行中! 南風(乗合)タクシー

問い合わせ 地域総務課 ☎372-6605

南風(乗合)タクシーは、事前予約によりバス停や乗合タクシー停留所で乗り降りするお得なタクシーです。

エリア(臼井、大郷、小林、庄瀬、新飯田・茨曾根、根岸・白根、鷲巻)ごとに便数や運行時刻が決まっています。詳しくは、区役所や地域生活センターなどに設置しているチラシで確認してください。本格運行に向けて、乗り合ってお得に利用しましょう!

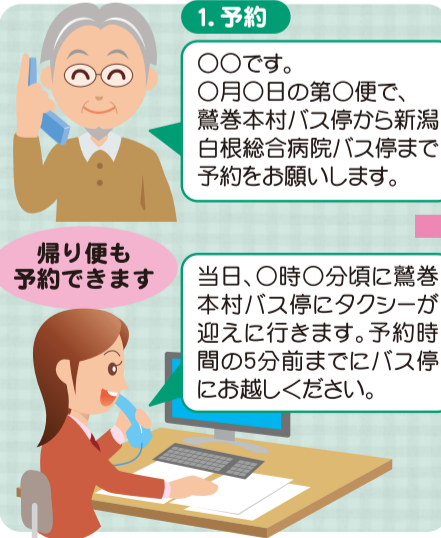
ここが便利!!

- ・2人以上で乗り合くと距離にかかわらず1人につき300円で利用できる。
- ・年末年始以外は毎日運行している。
- ・区バスなどより便数が多い。
- ・区バスや住民バスの運行ルートでない場所にも乗合タクシー停留所がある。
- ・降車時は、バス停以外の運行経路上でも降車できる。


乗合タクシーはこのマークのある停留所から利用できます



利用例 ※鷲巻エリア予約の場合



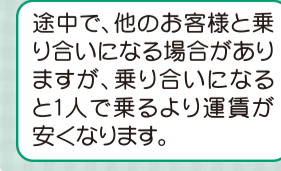
2. バス停へ



4. 目的地バス停へ到着



3. 目的地へ運行中



予約電話番号

白根中心部エリア⇄郊外エリア
☎372-5489(南区内タクシー事業者)
大野仲町エリア⇄郊外エリア
☎377-2506(三和第一交通(株))

1人乗車		2人以上
距離区分	運賃	運賃
0~2キロ未満	600円	1人につき 300円 (均一)
2~4キロ未満	700円	
4~6キロ未満	800円	
6~8キロ未満	900円	
8~10キロ未満	1,000円	