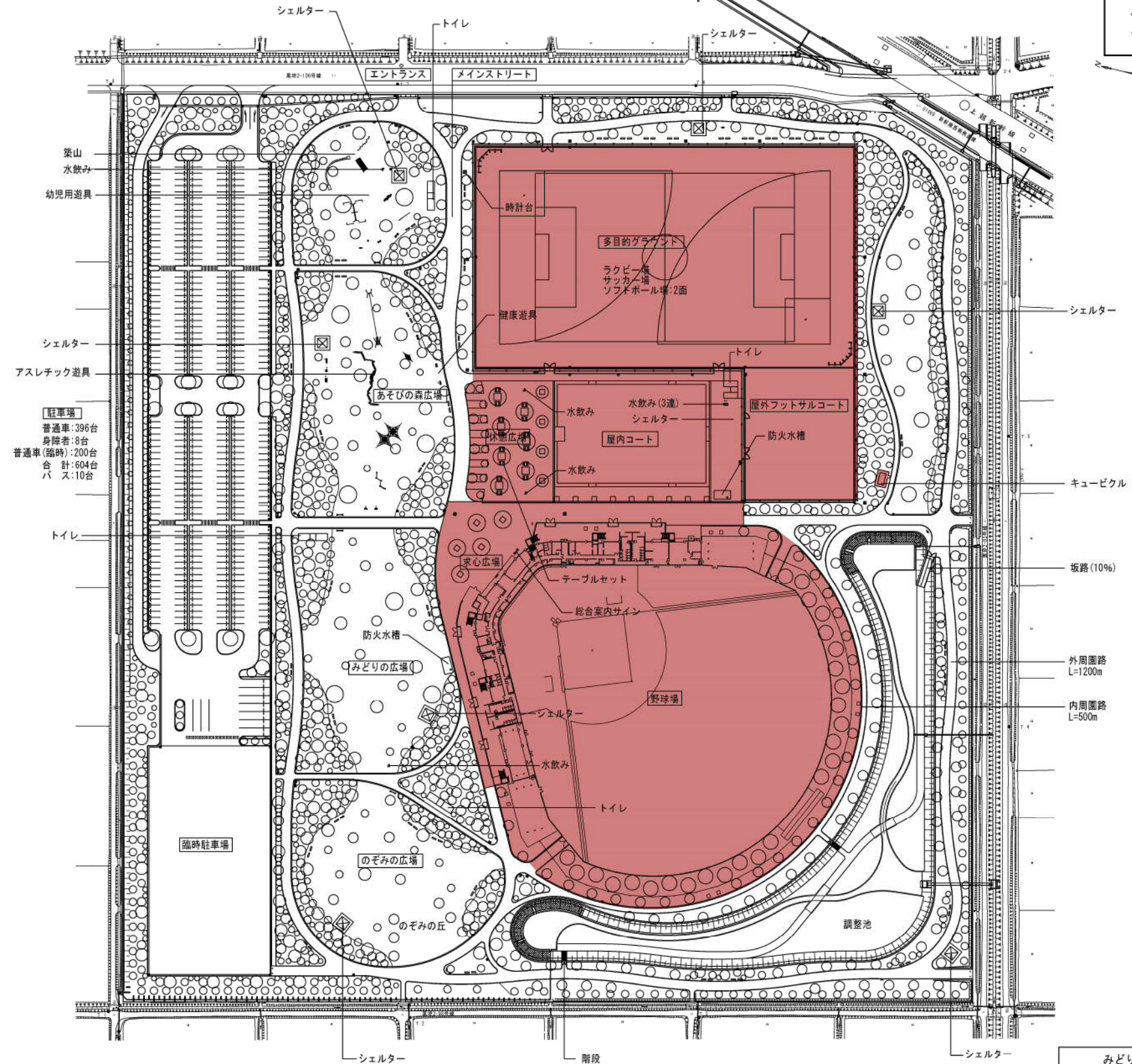


計画平面図 S=1:1,000

資料 3-1

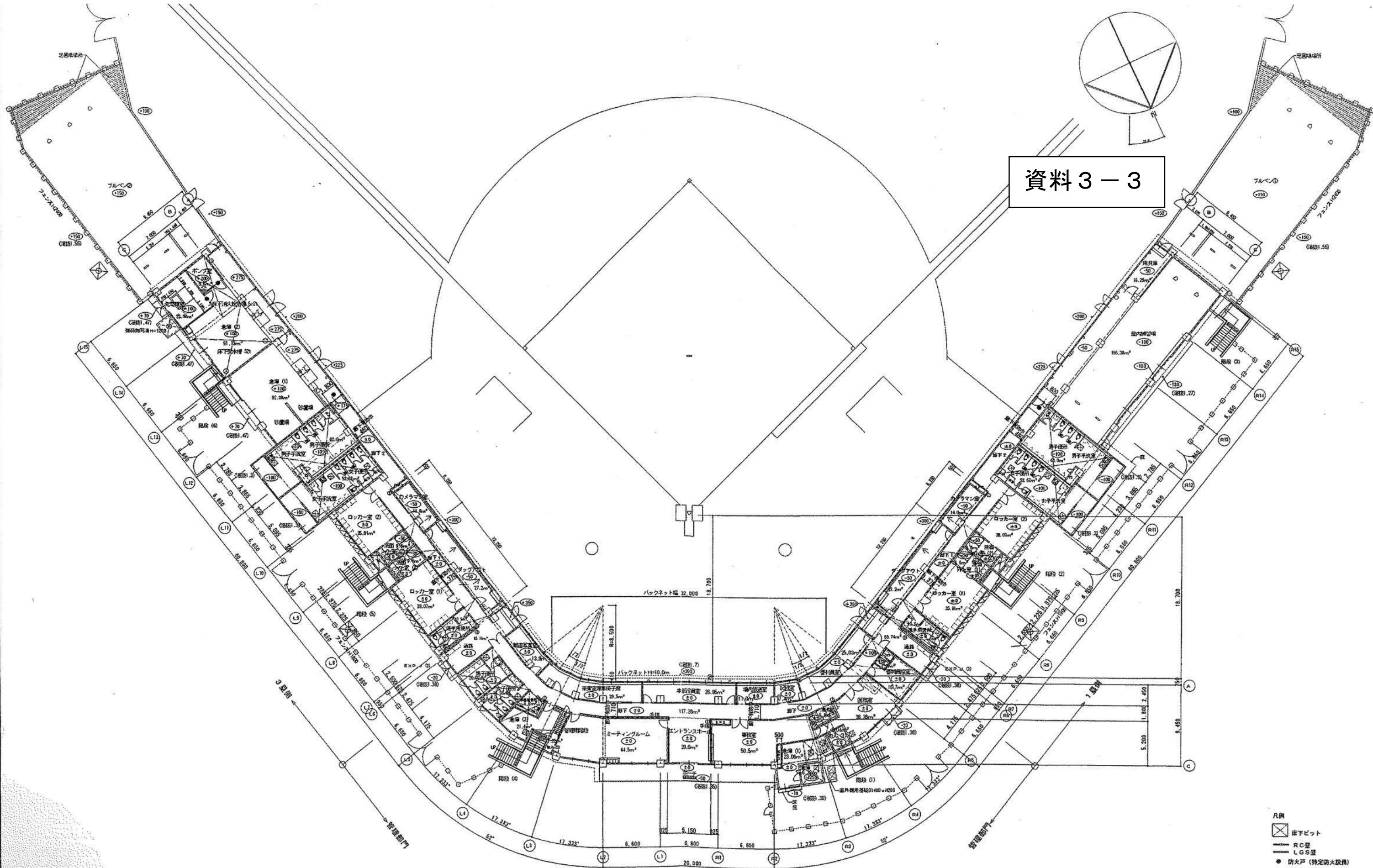


みどりと森の運動公園実施設計					委託
工事名	みどりと森の運動公園整備工事				
図面名称	計画平面図	縮尺	1:1,000		
工事場所	西区板井				地内
所長	課長	補佐	係長	設計	
110 葉中の 1					
新潟市西部地域土木事務所 建設課					

資料 3 - 2



資料 3-3



- 凡例
- ☒ 床下ビット
 - R C壁
 - L G S壁
 - 防火戸 (特定防火設備)
 - 床下点検口
 - ⊙ 床下マンホール
 - ⊙ 消火器、ボックス (埋め込み)
 - 消火器、床置き
 - 緊急V P 100φ

※ 設計G L (-300)は海拔1.1mとする、バックネット前G L (+300)は海拔1.7mとする

新潟市建築設計協同組合
 管理建築士一級建築士第69716号 今井 幸一

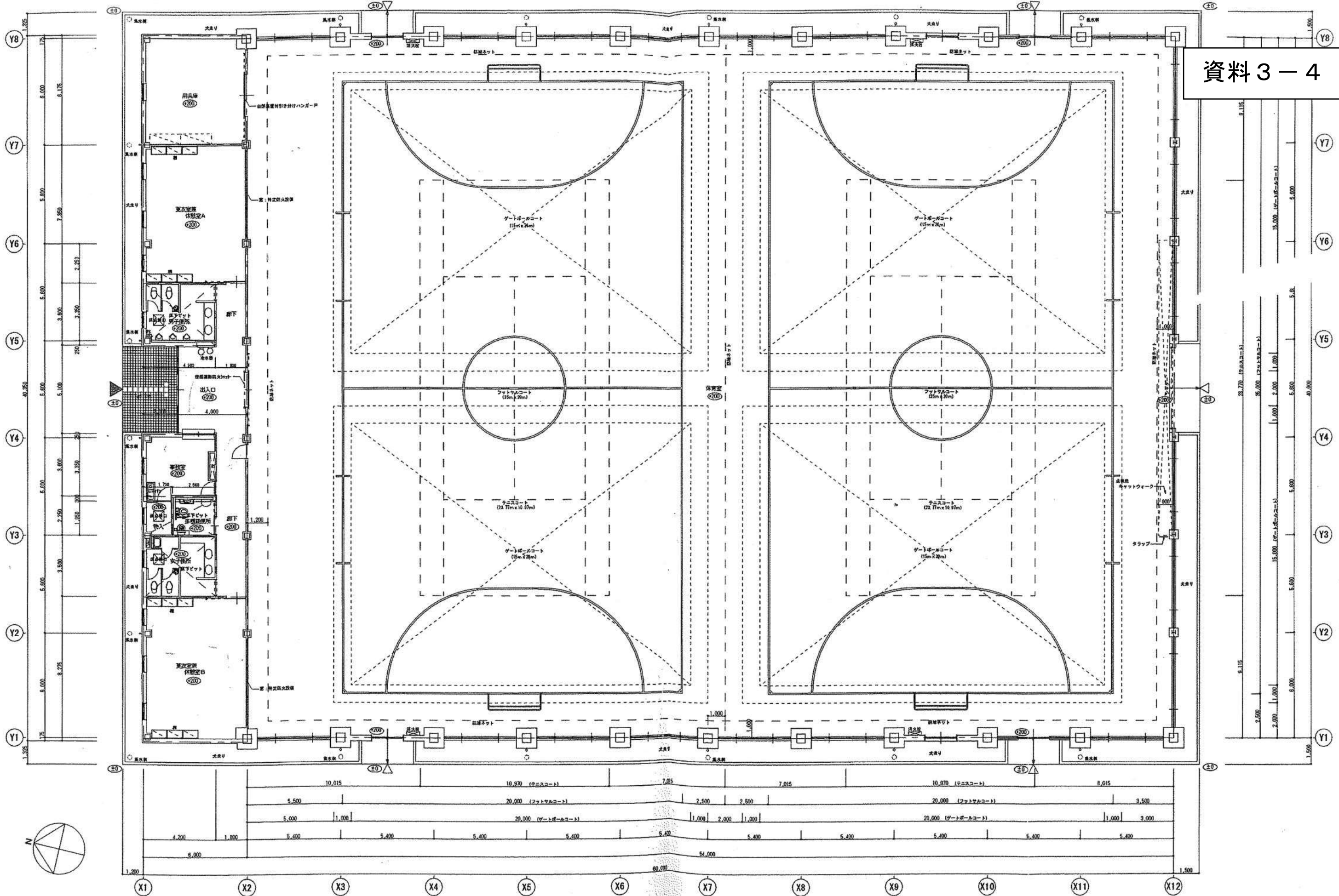
担当設計事務所
 (有)協地建築設計事務所

新潟市建築部公共建築第2課

工事名
 みどり森の運動公園野球場スタンド建築工事

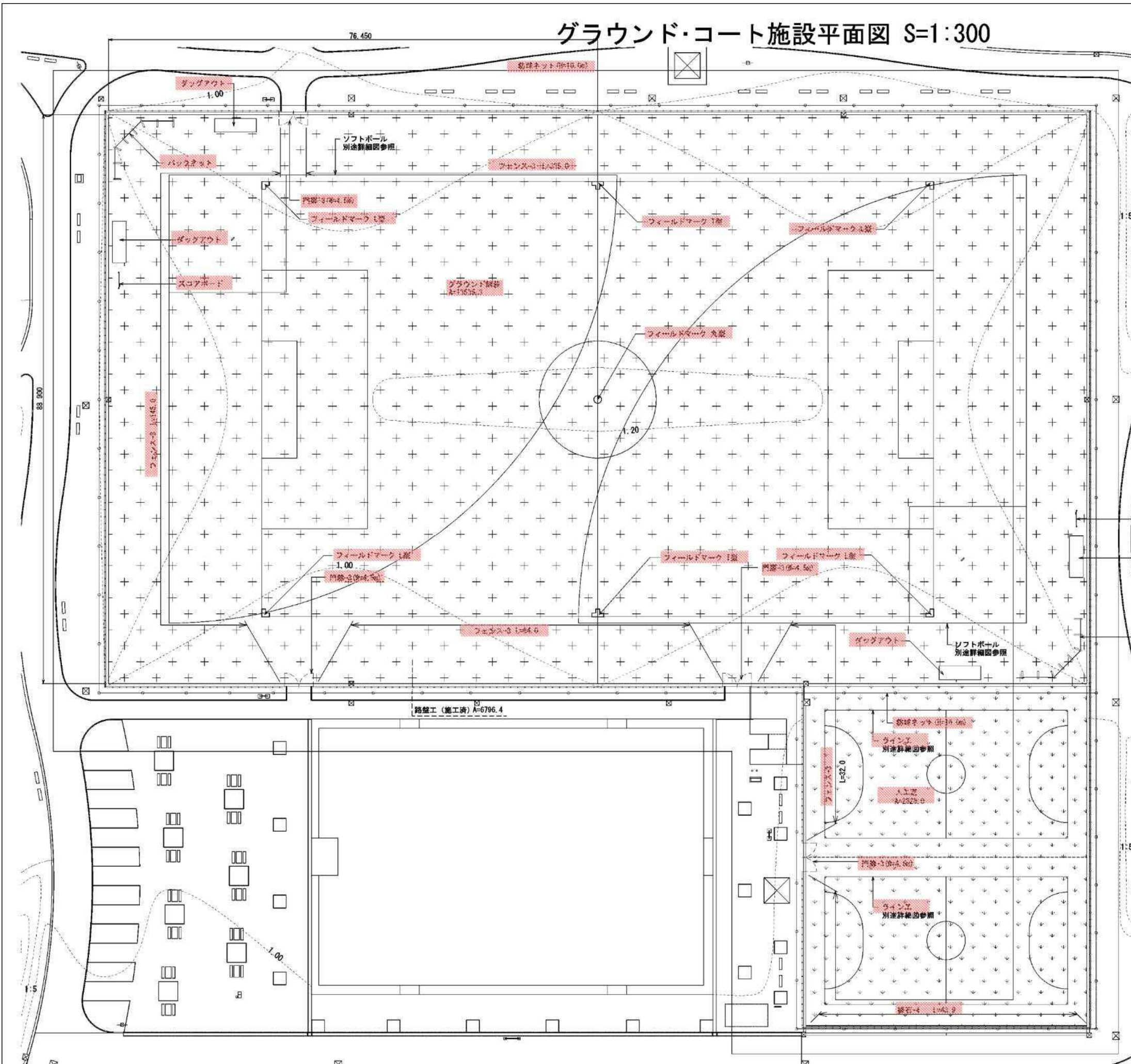
図名
 1階平面図
 年月日 2009.9 図尺 1/400
 (A-3-1/400) 図番 A-15

資料 3-4



* 設計GL(±0)は海拔1.0mとする。

グラウンドコート施設平面図 S=1:300



工種	種別	細別	形状寸法	単位	数量	備考	
グラウンドコート舗装工	路盤工	砕石 (0-40)		m ²	9,066.9		
		グラウンド舗装		m ²	13,535.3		
		人工芝	ロングパイル	m ²	2,328.0		
		ライン工	ロングパイル, 白	面	2		
		防球ネット	H=10.0m	m	647.0		
グラウンドコート緑石工	緑石-4	地先境界A		m	43.9		
グラウンドコート設置工	ダッグアウト	ダッグアウト	6298×2070	箇所	4		
		スコアボード	9回	箇所	2		
		バックネット	H=10m	箇所	2		
		スポーツポイント	L型	個	4		
		フィールドマーク	T型	個	2		
		フィールドマーク	丸型	個	1		
		ピッチャープレート		個	2		
		塁ベース		個	6		
		オレンジベース		個	2		
		塁ベース上下金具		組	8		
		ホームベース		個	2		
		ポイント杭		個	42		
		グラウンドコート掘工	門扉-3	W=4.5m, H=2.0m	基	4	
				H=2.0m	m	576.0	
H=10.0m	m			647.0			

資料 3-5

スコアボード
ダッグアウト
バックネット

みどりと森の運動公園実施設計		委託
工事名	みどりと森の運動公園グラウンドコート整備工事	
図面名称	グラウンドコート施設平面図	縮尺 1:300
工事場所	西区板井	地内
所長	課長	補佐
	保長	設計
13葉中の 2		
新潟市西部地域土木事務所 建設課		