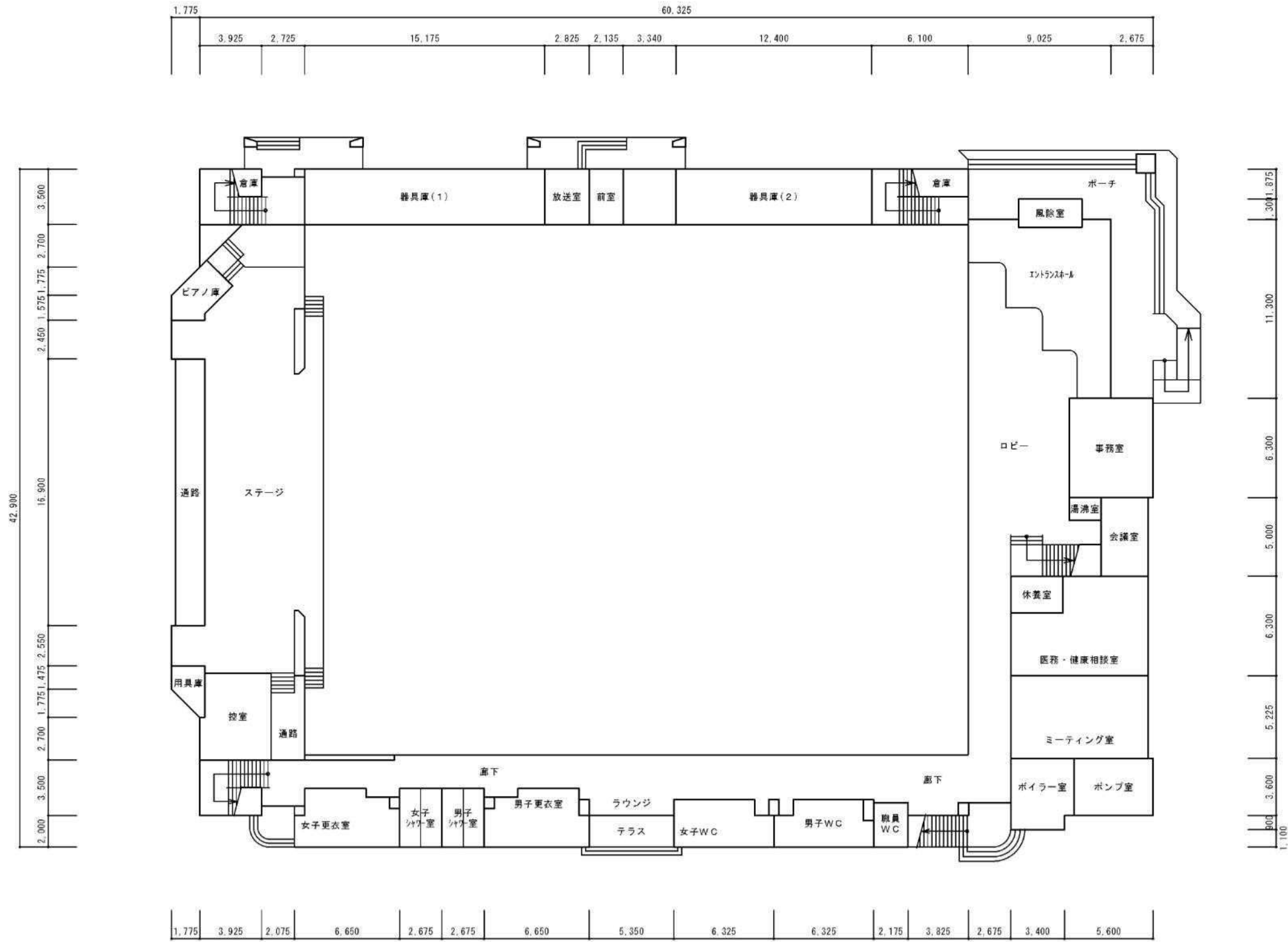


中之口体育館

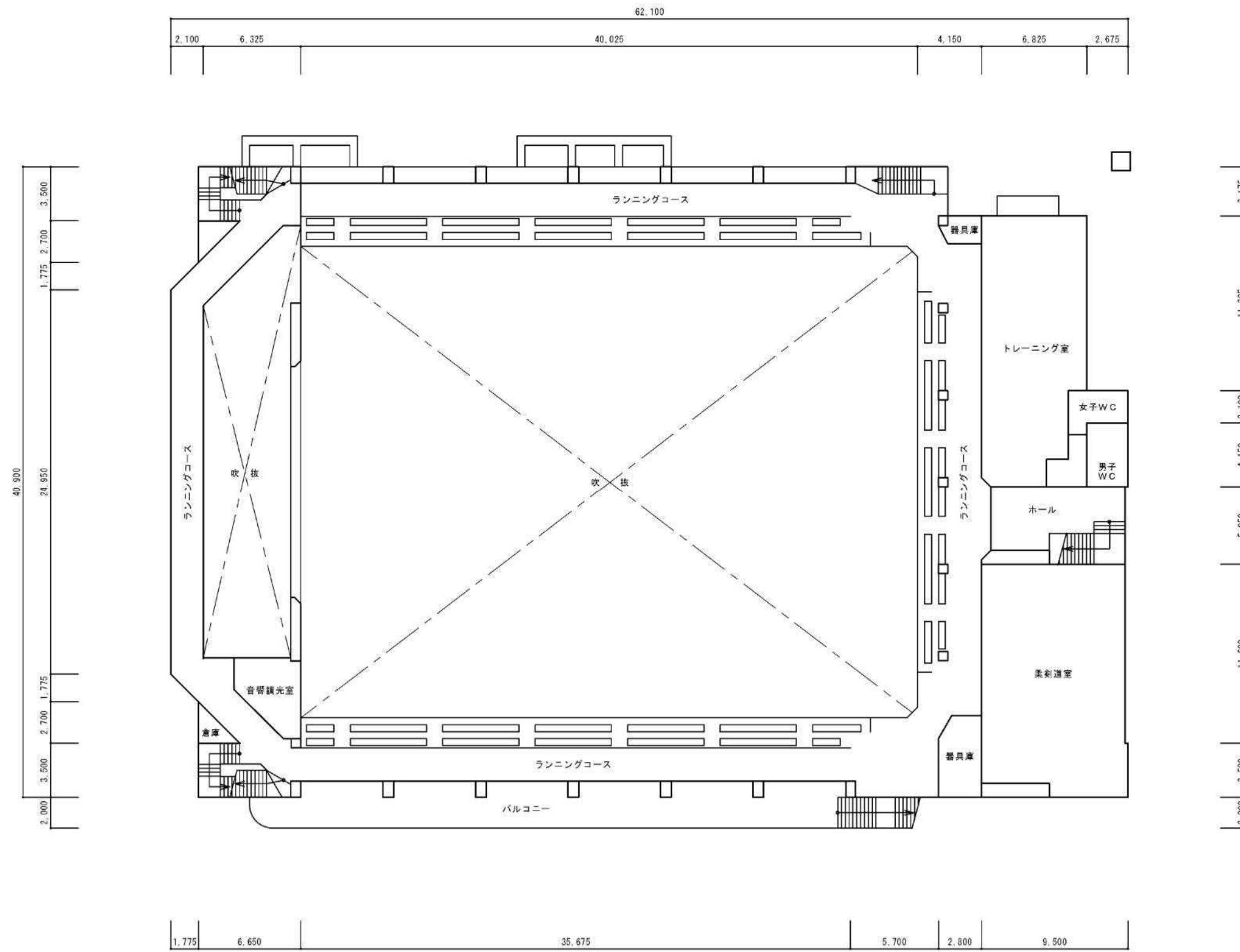
中之口体育館1階 平面図



1階平面図 S=1:300

中之口体育館

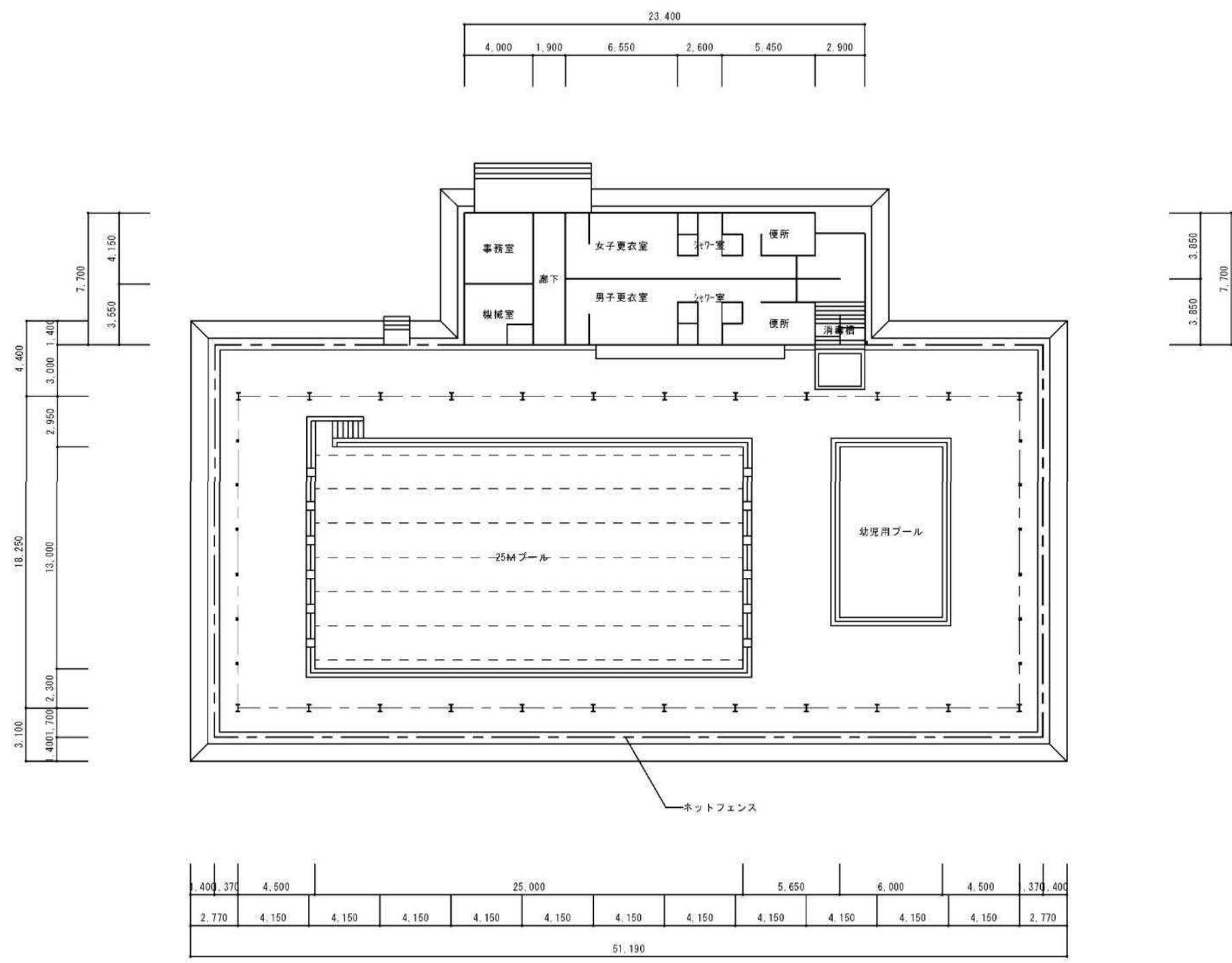
中之口体育館2階 平面図



2階平面図 S=1:300

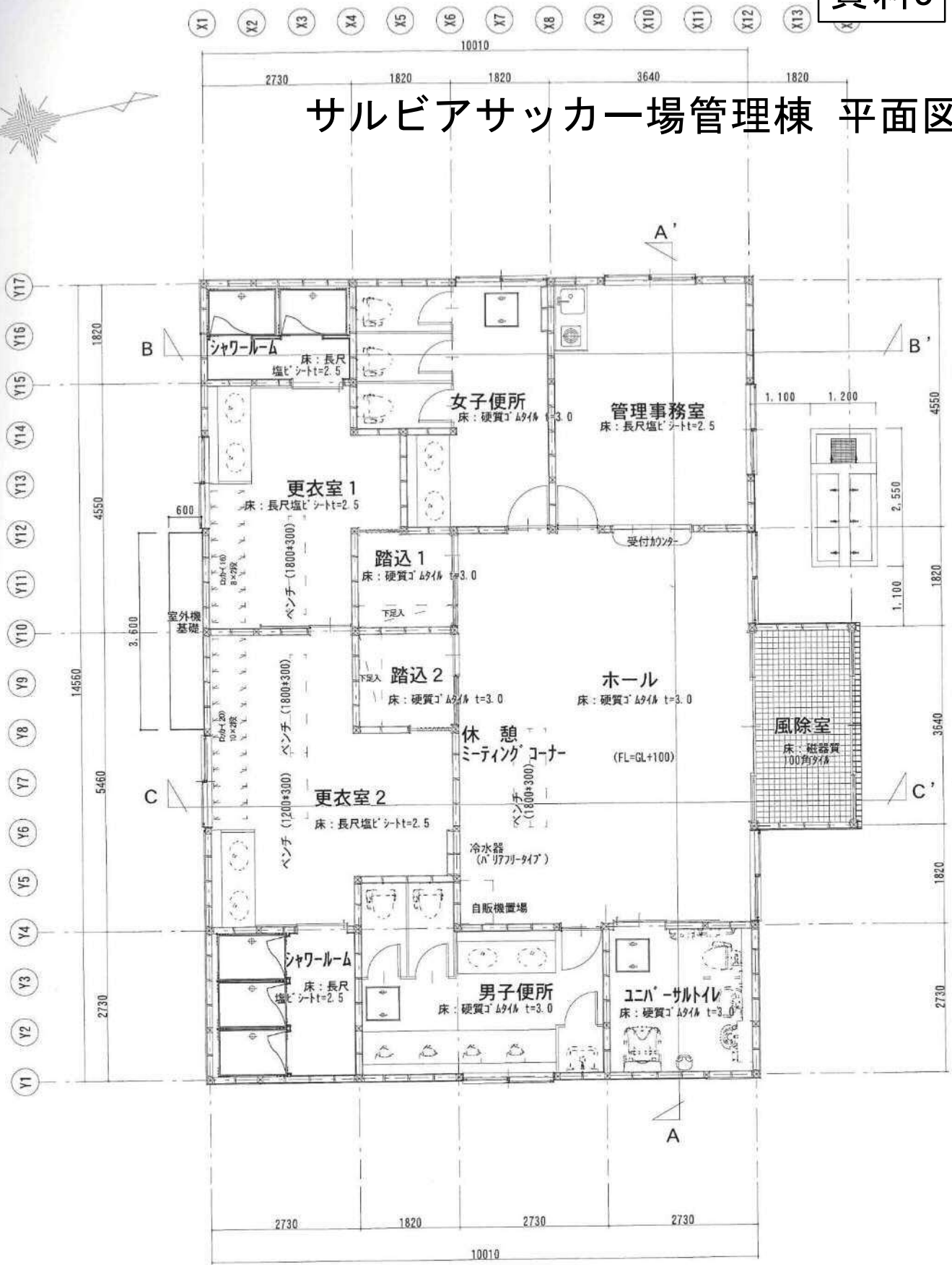
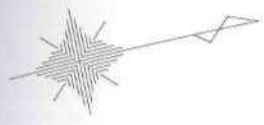
中之口B & G 海洋センタープール

中之口B & G プール 平面図



1階平面図 S=1:300

# サルビアサッカー場管理棟 平面図



平面図 S=1/50

# 中之口地区体育施設 配置図・管理図



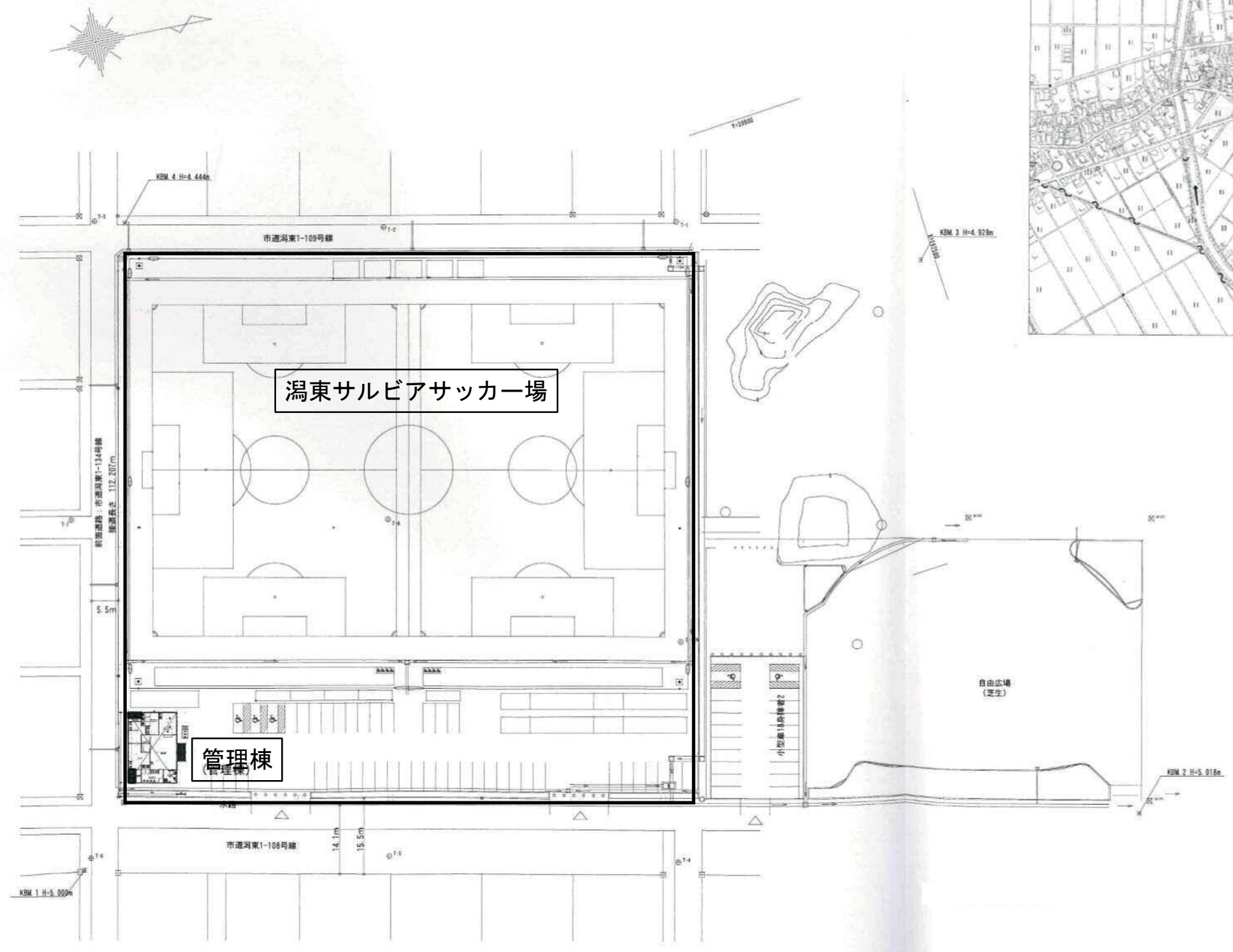
1/2500



※この地図は、新潟市の承認を得て、新潟市発行の地形図を複製したものである。  
(承認番号) 令元 新都第194号の2



潟東サルビアサッカー場 配置図・管理図



全体配置図 S=1 : 500