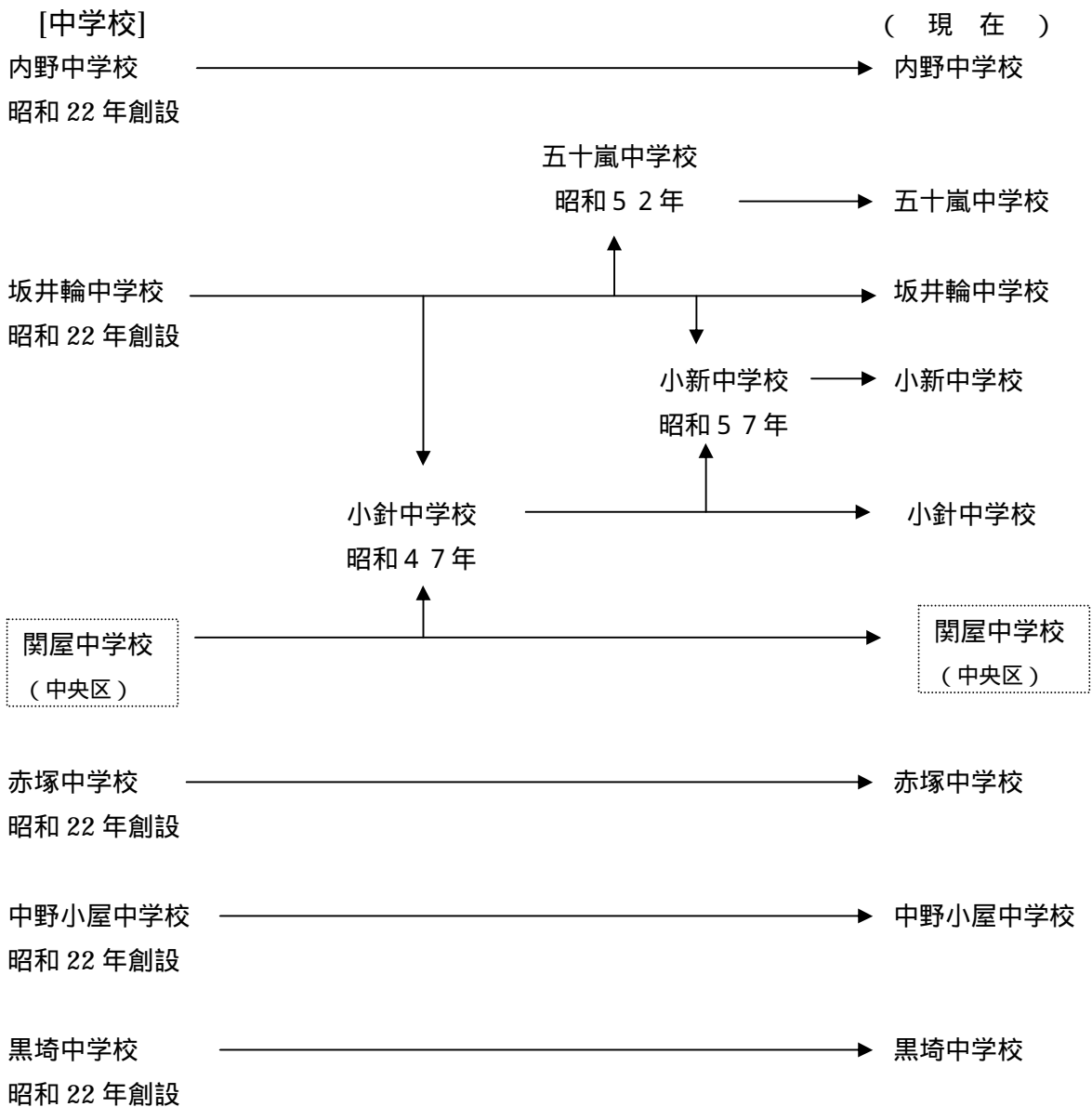
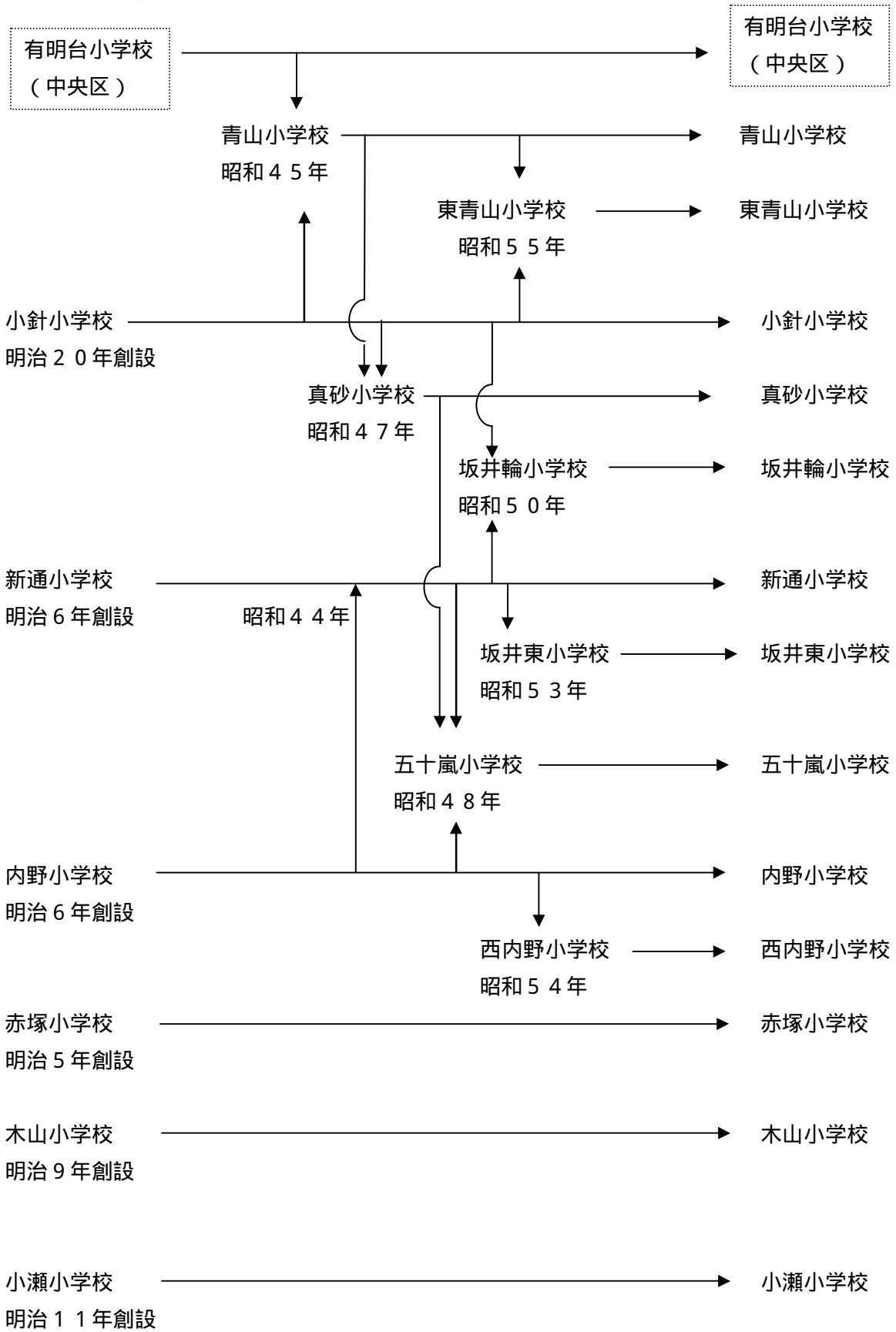
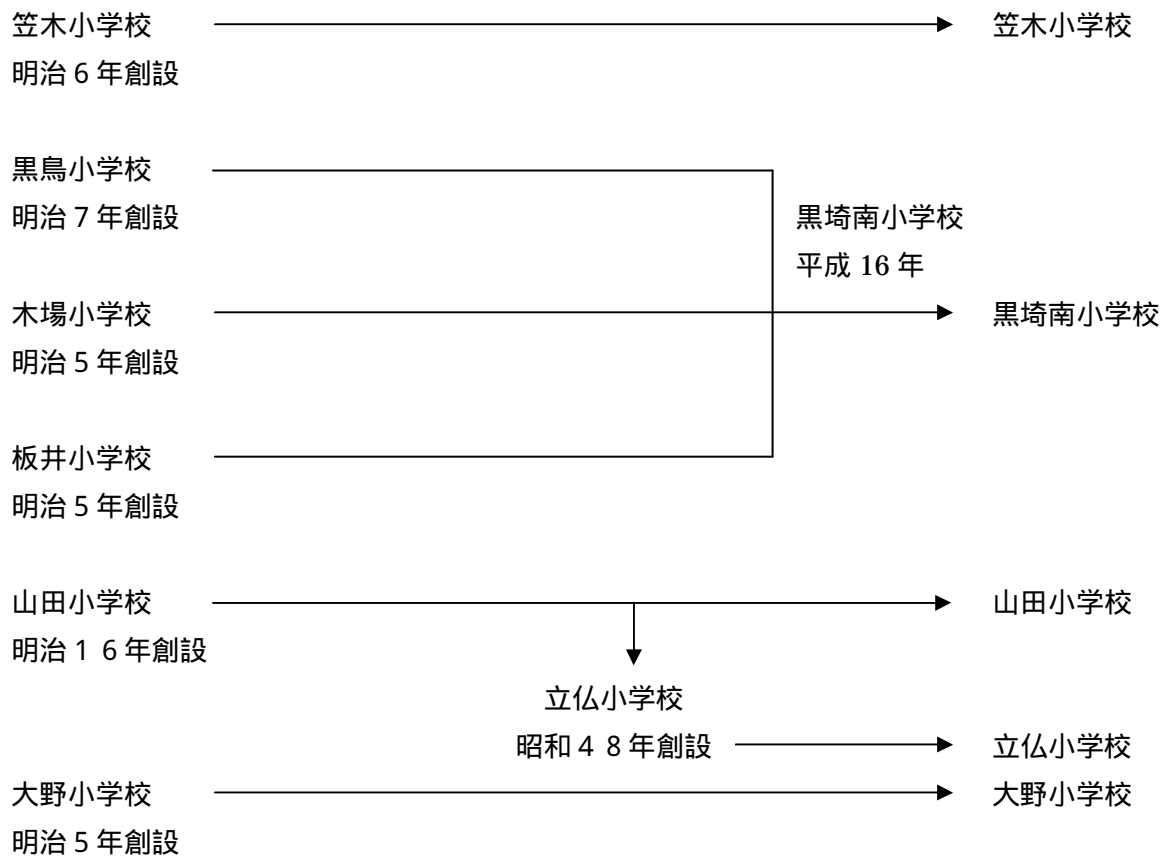


2 学校の変遷図



[小学校]





3 土地の開発状況

配置図の番号	地区名	面積 (ha)	施行年度	該当町名	住宅区画概数 (計画人口)	中学校区	小学校区
開19	赤塚駅前	50.6	H3～H10	みずき野1～6丁目	約1200 (4,000人)	赤・中野小屋	赤塚・木山・小瀬
開20	小新梅田	30.8	H9～H14	小新南1・2丁目	約500 (1,700人)	小新	坂井輪
開21	小新白鳥	5.2	H12～H15	小新4丁目の一部	約100 (300人)	小針	小針
開22	山田	11.3	H12～H16	山田	約25 (80人)	黒埼	山田
開23	内野西	29.5	H12～H21	五十嵐下崎山ほか	約880 (2,400人)	内野	内野
開24	新通	28.5	H12～H22	新通南1～3丁目	約740 (2,300人)	坂井輪	新通
開25	山田立仏	1.3	H13～H15	山田	約40 (100人)	黒埼	山田

開 19：赤塚駅前

みずき野1～6丁目の住民登録は617世帯1688名で、販売開始後相当期間が経過している。

開 20：小新梅田

小新南1，2丁目の住民登録は371世帯953名で、現在も販売中である。

開 21：小新白鳥

小新4丁目の一部が開発されたもので、小新4丁目全体の住民登録は121世帯280名。

開 22：山田

山田の一部が開発されたもので、山田全体の住民登録は1,293世帯3,459名。

開 23：内野西

五十嵐上崎山，五十嵐下崎山，内野瀧端，内野崎山，内野関場，内野戸中才を合わせた住民登録は414世帯1,074名。

開 24：新通

新通南1～3丁目の住民登録は546世帯1,757名。

開 25：山田立仏

山田の一部が開発されたもので、山田全体の住民登録は1,293世帯3,459名。

4 学区外就学認可地域の状況

番号	指定校	認可校	代表的な町名等	認可児童生徒数A(人)	認可地域町内会の児童生徒数B(人)	$A \div B \times 100$ (%)	認可地域町内会の指定範囲	備考
認19	関屋中	小針中	浦山, 青山	5	100	5.0	一部	小針中学校の生徒数増加のため, 関屋中学校区に変更したが, 従来の指定校の就学に配慮して設定した。
認20	坂井輪小	小針小	小新	0	13	0.0	〃	昭和50年に坂井輪小学校新設に伴い自治会が分断されることに配慮して設定した。
認21	笠木小	内野小	槇尾全域	23	28	82.1	全域	槇尾地区の一部は従来から認可地域となっていたが, 平成16年に全域に設定した。
認22	新通小	坂井東小	須賀	3	3	100.0	一部	昭和53年坂井東小学校新設に伴い設定した。
認23	小瀬小, 木山小	赤塚小	みずき野	70	82	85.4	全域	赤塚駅前土地区画整理事業に伴い平成9年に設定した。
	中野小屋中	赤塚中		3	6	50.0	〃	
認24	内野小	笠木小	新田	0	2	0.0	〃	笠木小学校をはさんだ内野小学校の飛び校区であることから設定した。
認25	内野小	西内野小	パレットタウン	17	31	54.8	一部	内野西土地区画整理事業に伴い平成16年に設定した。
認26	黒崎中	小針中	ときめき	133	279	47.7	〃	合併後, 通学の距離や安全に配慮して, 平成14年に設定した。