

適正配置審議会の審議状況について

学 務 課

1 現在の「北区の方向性(案)」

- (1) 中学校 8校 → 5校に (3校)
- (2) 小学校 13校 → 8校に (5校)
- (3) 審議中の学校 1校(木崎中学校)

2 現在の「東区の方向性(案)」

- (1) 中学校 現状のままとする。
- (2) 小学校 12校 → 13校に (+1校)

3 現在の「中央区の方向性(案)」の概要

- (1) 中学校 9校 → 8校に (1校)
- (2) 小学校 21校 → 17校に (4校)

4 現在の「江南区の方向性(案)」の概要

- (1) 中学校 6校 → 4校に (2校)
- (2) 小学校 10校 → 8校に (2校)
- (3) 十二前地区(北区)の教育事務委託解消

旧横越町の十二前地区を岡方中学校と光晴中学校の統合校、岡方第一小学校と岡方第二小学校、豊栄南小学校の統合校の通学区域に編入。

5 現在の「秋葉区の方向性(案)」の概要

- (1) 中学校 6校 → 4校に (2校)
- (2) 小学校 13校 → 7校に (6校)

6 現在の「南区の方向性(案)」の概要

- (1) 中学校 6校 → 2校に (4校)
- (2) 小学校 11校 → 5校に (6校)

7 現在の「西区の方向性（案）」の概要

- (1) 中学校 8校 → 6校に (2校)
- (2) 小学校 18校 → 14校に (4校)

8 本日の「西蒲区の方向性（案）」

- (1) 中学校 6校 → 校に (校)
- (2) 小学校 15校 → 校に (校)

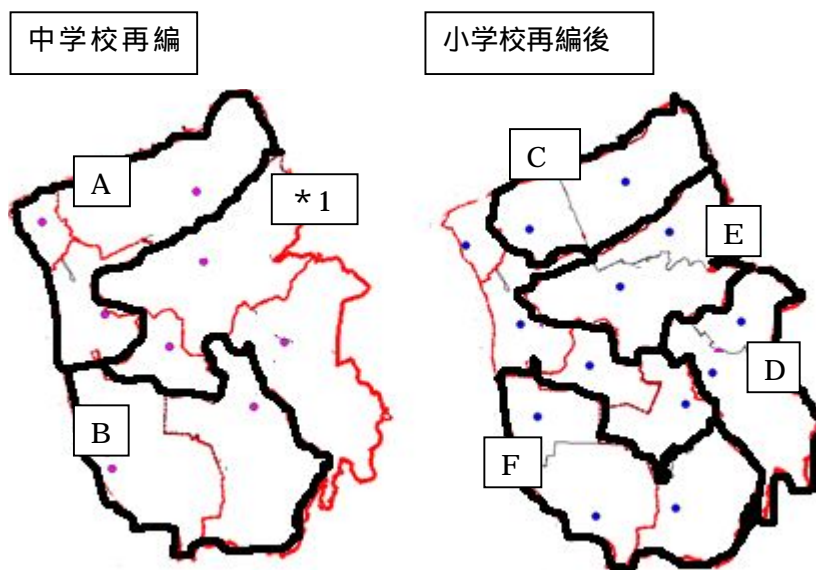
1 現在の「北区の方向性（案）」

- (1) 中学校は A , B を統合する。
- (2) 小学校は C , D , E , F を統合する。
- (3) 木崎中学校は , 審議中。(* 1)

学級数 (人数)

中学校				小学校			
		27 年度推計	再編後		27 年度推計	再編後	
A	松浜	12(396)	19(710)	松浜	18(558)	18(558)	C
	南浜	3(105)		南浜	6(90)		
	濁川	6(209)		太夫浜	8(201)		
	葛塚	10(348)	10(348)	葛塚東	21(633)	22(704)	D
				太田	6(71)		
* 1	木崎	7(222)	7(222)	木崎	12(344)	14(399)	E
				笹山	6(55)		
B	岡方	3(103)	12(431)	岡方第一	6(111)	12(284)	F
				岡方第二	6(97)		
	光晴	10(328)		豊栄南	5(76)		
				葛塚	21(665)		
	早通	11(369)	11(369)	早通南	19(606)	19(606)	
8 校 → 5 校				13 校 → 8 校			

[通学区域図]



2 現在の「東区の方角性（案）」

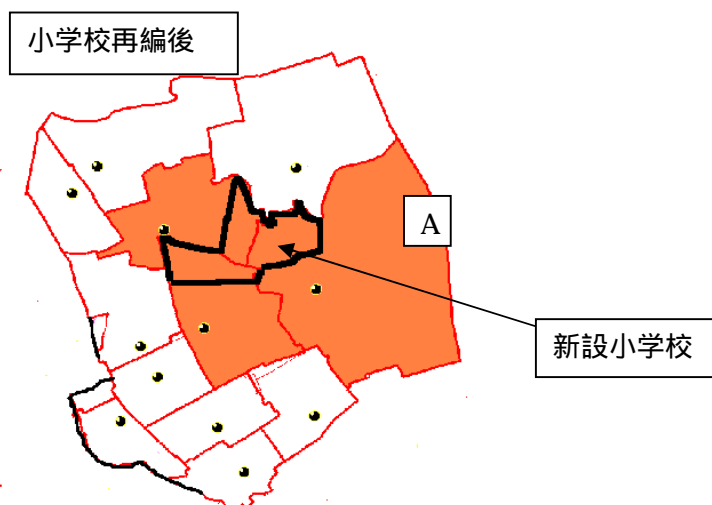
(1) 中学校は現状のままとする。

(2) 小学校は A の区域に 1 校新設する。

学級数（人数）

中学校			小学校			
	27 年度推計	再編後		27 年度推計	再編後	
東新潟	17(612)	17(612)	木戸	14(401)	14(401)	
山の下	14(485)	14(485)	山の下	8(218)	8(218)	(通学区域)
			桃山	21(673)	21(673)	
大形	14(496)	14(496)	大形	31(1,009)	31(1,009)	A 1 校新設
藤見	12(434)	12(434)	東山の下	28(947)	28(947)	
木戸	15(538)	15(538)	牡丹山	25(853)	25(853)	
			竹尾	11(275)	11(275)	(通学区域)
石山	15(556)	15(556)	江南	15(475)	15(475)	
			中野山	19(585)	19(585)	
東石山	14(504)	14(504)	東中野山	17(471)	17(471)	
			南中野山	16(481)	16(481)	
下山	11(373)	11(373)	下山	21(656)	21(656)	
8 校 → 8 校			12 校 → 13 校			

[通学区域図]



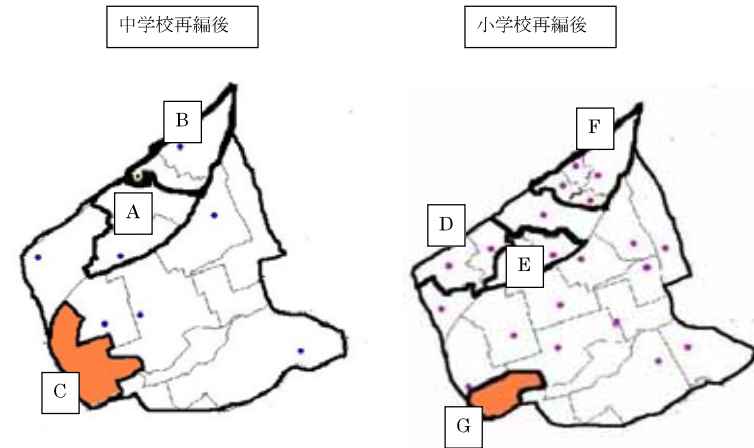
3 現在の「中央区の方向性（案）」

(1) 中学校はA, Bを統合し, Cの区域に1校新設する。

(2) 小学校はD, E, Fを統合し, Gの区域に1校新設する。 学級数(人数)

中学校				小学校			
		27年度推	再編後		27年度推	再編後	
	関屋	14(499)	14(499)	浜浦	12(311)	15(450)	D
				関屋	6(139)		
				有明台	10(254)		
	鳥屋野	22(808)	22(808)	上所	22(709)	22(709)	
			(通学区域)	女池	22(725)	22(725)	
A	白新	7(228)	14(495)	鏡淵	7(179)	14(450)	E
	寄居	9(267)		白山	11(271)		
B	二葉	3(91)	9(292)	新潟	14(440)	14(440)	F
				豊照	6(102)		
	舟栄	6(201)		湊	6(79)		
				栄	6(93)		
			入舟	6(167)			
	宮浦	17(614)	17(614)	万代長嶺	12(295)	12(295)	
				南万代	15(411)	15(411)	
				紫竹山	24(769)	24(769)	
C	上山	20(752)	20(752)	鳥屋野	29(968)	29(968)	G
				1校新設	1校新設	上山	
	山潟	12(450)	12(450)	山潟	13(403)	13(403)	
				桜が丘	16(521)	16(521)	
	(東新 潟)	17(612)	17(612)	沼垂	15(424)	15(424)	
				笹口	14(402)	14(402)	
				(木戸)	14(401)	14(401)	
9校 → 8校				21校 → 17校			

[通学区域図]



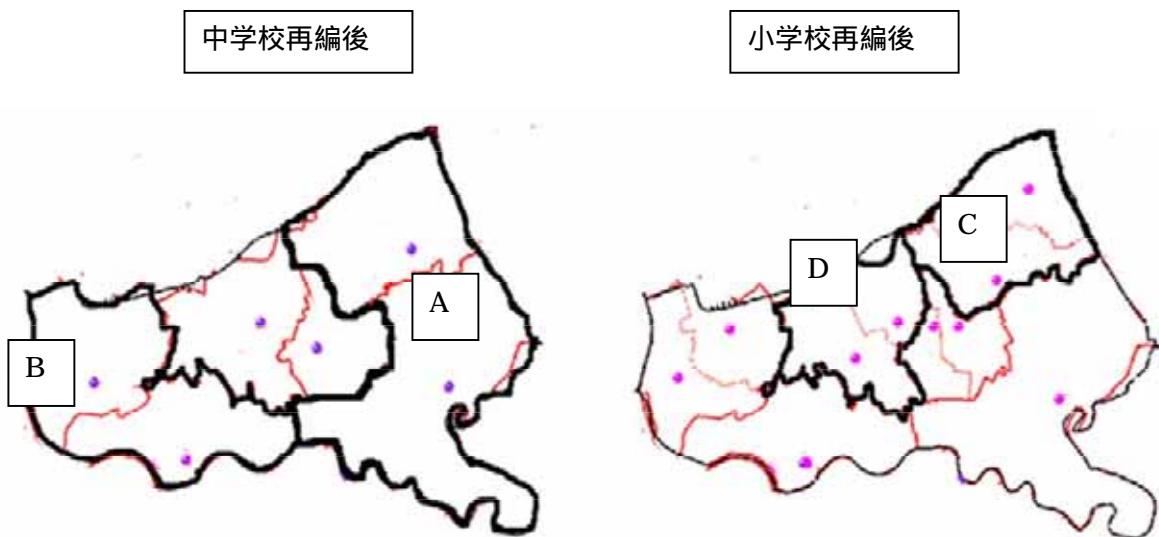
4 現在の「江南区の方角性（案）」

- (1) 中学校は A, B を統合する。
- (2) 小学校は C, D を統合する。

学級数(人数)

中学校				小学校			
		27年度推	再編後		27年度推	再編後	
A	大江山	7(218)	15(526)	丸山	10(244)	12(375)	C
	横越	9(308)		大湍	6(131)		
B	曾野木	9(317)	11(385)	横越	19(604)	19(604)	
	両川	3(68)		曾野木	12(329)	12(329)	
				東曾野木	12(296)	12(296)	
両川	6(113)	6(113)					
	亀田	16(594)	16(594)	亀田	15(479)	15(479)	
				亀田東	26(821)	26(821)	(通学区域)
	亀田西	12(392)	12(392)	早通	7(178)	23(750)	D
				亀田西	19(572)		
6校 → 4校				10校 → 8校			

[通学区域図]



5 現在の「秋葉区の方向性（案）」

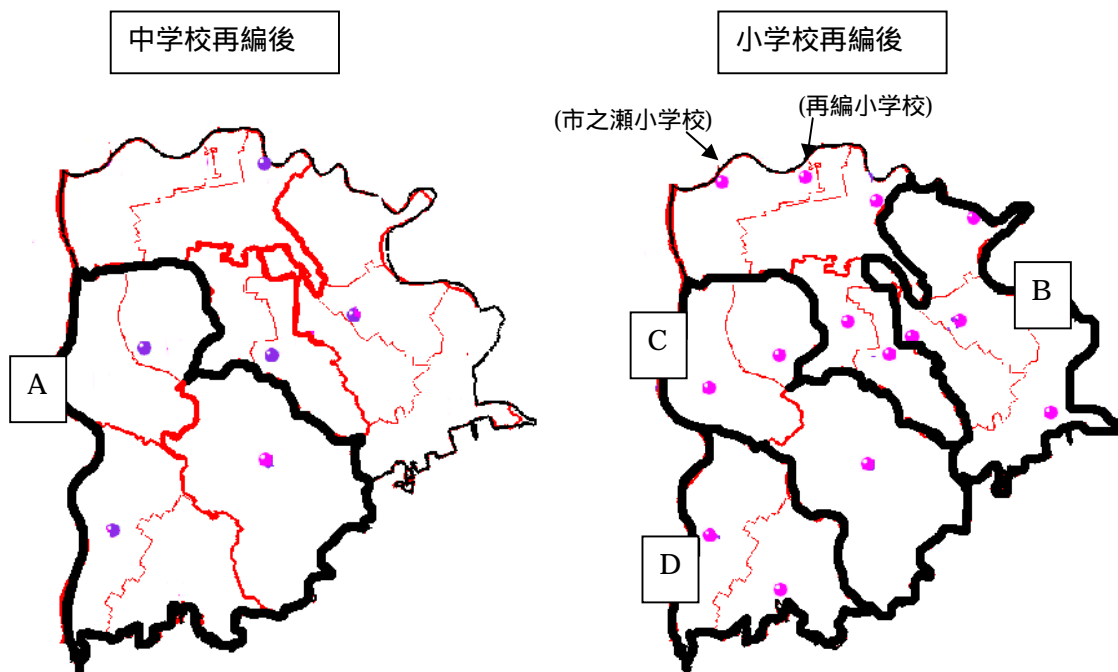
(1) 中学校は A を統合する。

(2) 小学校は B, C, D を統合する。

学級数（人数）

中学校				小学校			
		27 年度推計	再編後		27 年度推計	再編後	
	新津第一	16 (579)	16 (579)	新津第一	13 (410)	13 (410)	
				新津第三	18 (591)	18 (591)	
	新津第二	16 (577)	16 (577)	結	22 (664)	22 (664)	
				再編校	18 (572)	18 (572)	
	新津第五	12 (448)	12 (448)	新津第二	14 (418)	23(745)	B
				満日	4 (42)		
				阿賀	8 (201)		
				新関	6 (84)		
A	小合	3 (93)	15(516)	小合東	6 (73)	14(419)	C
				小合	6 (83)		
	金津	6 (168)					
	小須戸	8 (255)		小須戸	8 (206)	13(408)	D
				矢代田	7 (202)		
6 校 → 4 校				13 校 → 7 校			

[通学区域図]



6 現在の「南区の方向性（案）」

(1) 中学校は A, B を統合する。

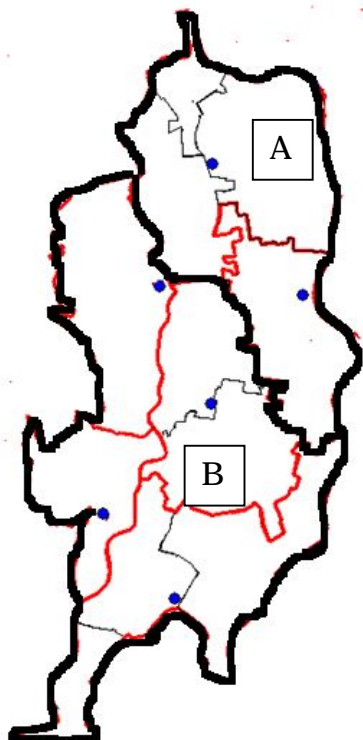
(2) 小学校は C, D, E, F を統合する。

学級数（人数）

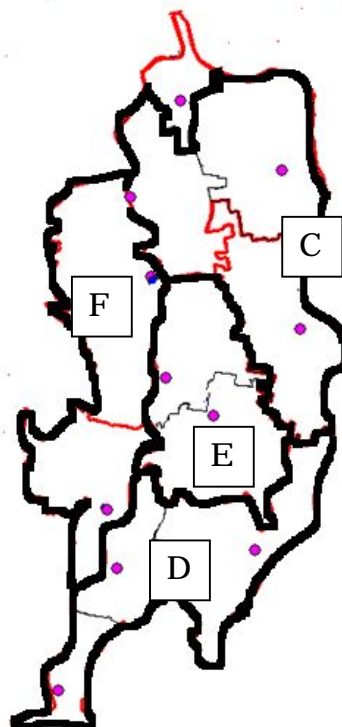
中学校				小学校			
		27年度推計	再編後		27年度推計	再編後	
A	白井	4 (118)	15 (504)	白井	6 (156)	13 (406)	C
	白根北	12 (386)		大鷲	6 (95)		
				根岸	6 (155)		
				大通	15 (457)		
B	白南	3 (116)	18 (664)	新飯田	6 (103)	12 (290)	D
				茨曽根	6 (94)		
				庄瀬	6 (93)		
	白根第一	11 (367)		小林	7 (207)	21 (697)	E
				白根	16 (490)		
	味方	3 (92)		3 (89)	7 (177)	12 (355)	F
	月潟	3 (89)					
	6校 → 2校				11校 → 5校		

[通学区域図]

中学校再編後



小学校再編後



7 現在の「西区の方向性（案）」

- (1) 中学校は A を統合する。
- (2) 小学校は B , C , D を統合する。

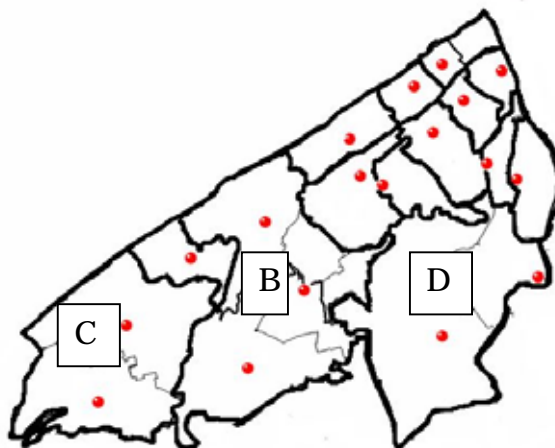
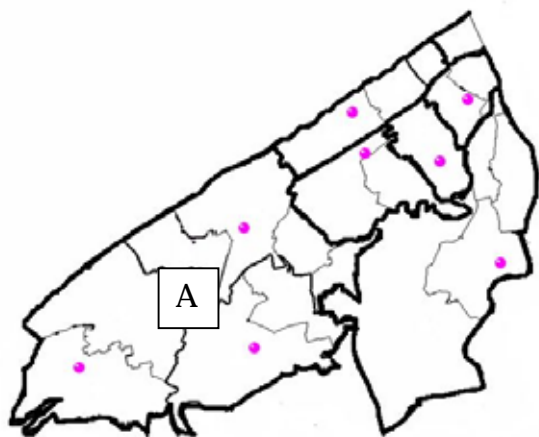
学級数（人数）

中学校				小学校			
		27 年度推計	再編後		27 年度推計	再編後	
	坂井輪	18(662)	18(662)	新通	32(1,126)	32(1,126)	(通学区域)
				坂井東	14(381)	14(381)	
A	内野	16(600)	22(814)	西内野	14(386)	14(386)	
	中野小屋	3(42)		内野	19(644)	25(778)	B
				小瀬	6(76)		
				笠木	5(58)		
	赤塚	6(172)	赤塚	12(296)	13(378)	C	
			木山	6(82)			
	小針	26(1,010)	26(1,010)	小針	18(576)	18(576)	
			(通学区域)	青山	13(360)	13(360)	
				東青山	19(588)	19(588)	
	五十嵐	15(550)	15(550)	真砂	13(376)	13(376)	
				五十嵐	18(587)	18(587)	
	小新	11(373)	11(373)	坂井輪	22(751)	22(751)	
	黒埼	15(559)	15(559)	大野	14(407)	18(566)	D
				黒埼南	6(159)		
				山田	20(607)	20(607)	
				立仏	14(449)	14(449)	
8 校 → 6 校				1 8 校 → 1 4 校			

[通学区域図]

中学校再編後

小学校再編後



8 現在の「西蒲区の方向性（案）」

(1) 中学校は A, B を統合する。

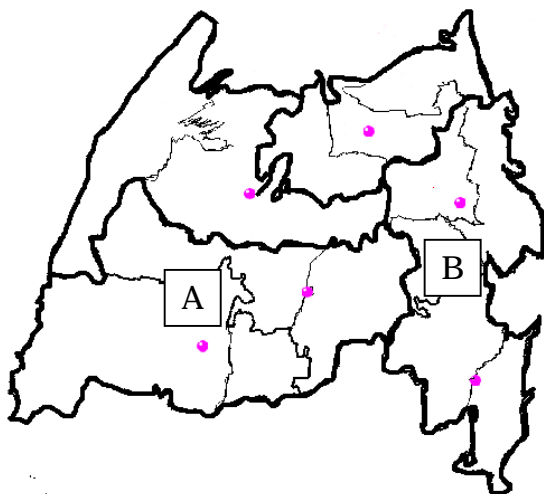
(2) 小学校は C, D, E, F, G, H を統合する。

学級数（人数）

中学校				小学校			
		27年度推計	再編後		27年度推計	再編後	
A	岩室	6(213)	14(530)	岩室	7(169)	13(371)	C
				和納	7(202)		
	巻東	9(317)		漆山	7(188)	19(593)	D
				巻南	14(405)		
西川	9(320)	9(320)	曾根	10(239)	17(510)	E	
			鎧郷	7(178)			
			升潟	6(93)			
B	潟東	6(144)	9(306)	潟東東	6(92)	11(246)	F
				潟東西	6(69)		
				潟東南	6(85)		
	中之口	6(162)		中之口東	6(151)	11(257)	G
				中之口西	6(106)		
巻西	12(378)	12(378)	越前	5(46)	21(682)	H	
			松野尾	6(87)			
			巻北	18(549)			
6校 → 4校				15校 → 6校			

[通学区域図]

中学校再編後



小学校再編後

