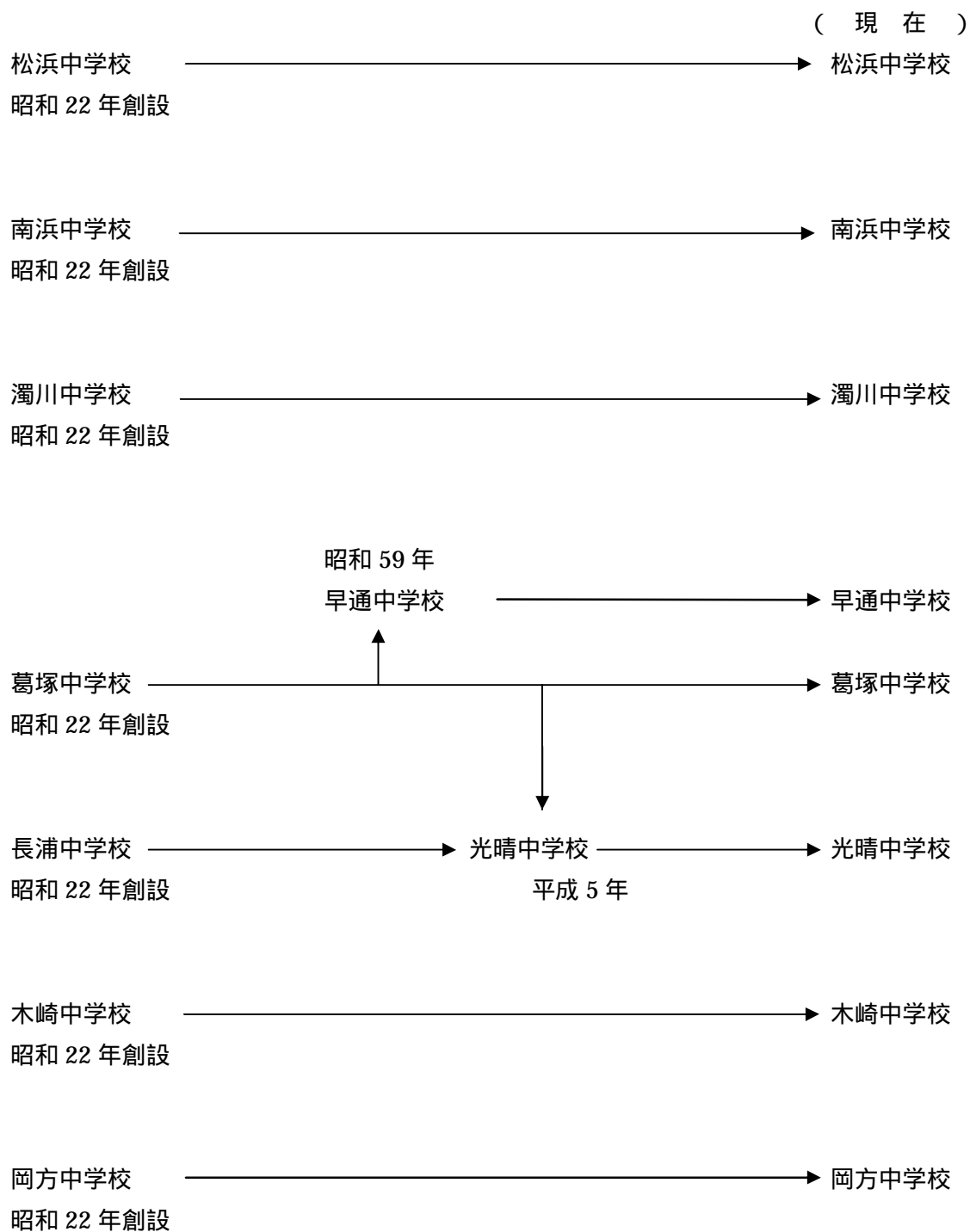
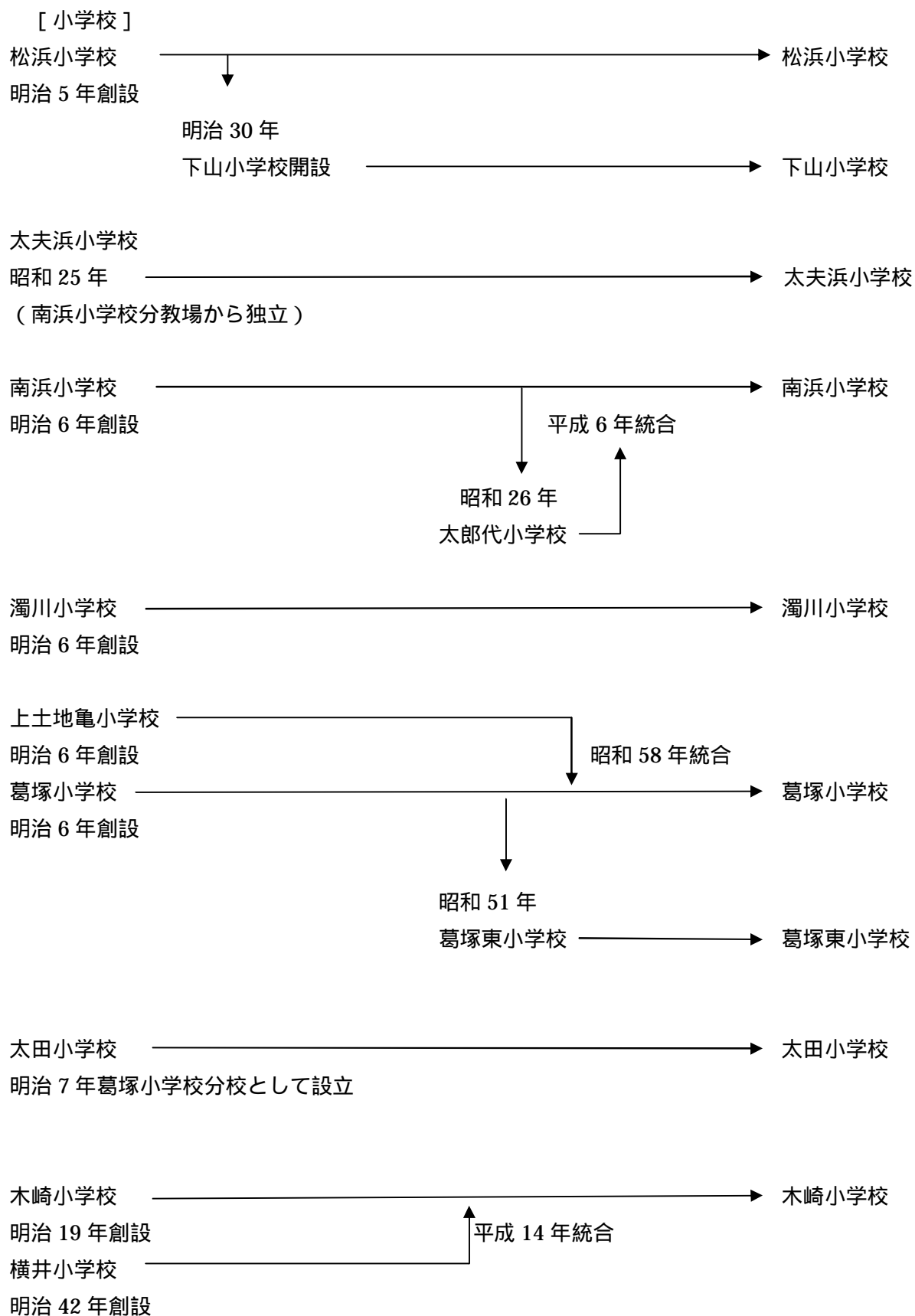



2 学校の変遷図

[中学校]



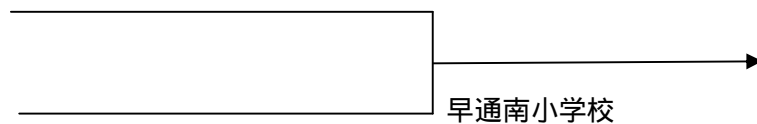


笹山小学校
明治 25 年創設



笹山小学校


早通小学校
明治 5 年創設



早通南小学校
昭和 54 年


早通南小学校

岡方第一小学校
明治 5 年設立



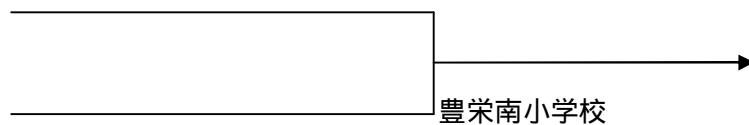
岡方第一小学校

岡方第二小学校
明治 6 年設立



岡方第二小学校

岡新田小学校
明治 16 年創設



豊栄南小学校
昭和 47 年

豊栄南小学校

3 土地の開発状況

配置図の番号	地区名	面積 (h a)	施行年度	該当町名	住宅区画概数 (計画人口)	中学校区	小学校区
開1	笹山	20.8	H12～H16	浜浦, 横土居, 笹山東, 笹山	なし (0人)	木崎	笹山
開2	豊栄インター南	22.9	H12～H18	かぶとやま 1,2丁目	約130 (450人)	葛塚	葛塚東

開1 笹山

工業団地としての開発である。

開2 豊栄インター南ニュータウン

既に建築済みの家屋が占めている状況が航空写真で確認できる。

かぶとやま 1・2 丁目の住民登録は, 昨年度 (平成 20 年 3 月 31 日現在) 1 1 4 世帯 3 3 5 人。

4 学区外就学認可地域の状況

(人数は平成20年度の状況)

番号	指定校	認可校	代表的な町名等	認可児童生徒数A(人)	認可地域町内会の児童生徒数B(人)	$A \div B \times 100(\%)$	認可地域町内会の指定範囲	備考
認1	南浜小	濁川小	島見町, 東栄町	0	103	0.0	一部	東栄町が施行された昭和40年頃は, 交通の便が悪く冬季間の通学が困難であったため, 島見町の一部とともに認可地域に設定された。
	南浜中	濁川中		0	55	0.0	〃	
認2	南浜中	松浜中	新緑団地	40	60	66.7	〃	昭和47年度以前から冬季間の通学に困難が生じることから, 松浜中学校への認可地域となっている。
認3	南浜中	松浜中	太夫浜団地	6	76	7.9	全域	住宅団地造成後, 冬季間の通学に困難が生じることから, 松浜中学校への認可地域に設定された。
認4	濁川小	早通南小	松瀧	0	8	0.0	一部	旧豊栄市に教育事務委託をしていたため, 指定校が早通南小学校だった地域に配慮し合併にあわせ設定された。

教育事務委託の状況

行政区	種別	指定校	委託校	代表的な町名等	備考
北区	委託	横越小	京ヶ瀬小	北区十二前	旧横越町の阿賀野川対岸にある飛び地
		横越中	京ヶ瀬中		