

新潟都市計画下水道の変更
(新潟市決定)

新潟都市計画新潟市東部公共下水道「2.排水区域」を次のように変更する。

また、同公共下水道「3.下水管渠」中、新潟4-1号幹線を次のように変更し、山の下ポンプ場放流渠ほか5放流渠及び6幹線を廃止する。

また、同公共下水道「4.その他の施設」中、山の下ポンプ場を次のように変更する。

2.排水区域

「排水区域は総括図表示のとおり」

(備考) 合流及び汚水 面積 約4,482ha

雨水 面積 約4,162ha

3.下水管渠

(ロ)分流式污水管渠

| 内 訳 | 位 置 | | 備 考 |
|------------|-------------|-----------|-----|
| | 起 点 | 終 点 | |
| 新潟 4-1 号幹線 | 新潟市東区海老ヶ瀬大刈 | 新潟市東区海老ヶ瀬 | |

「区域は計画図表示のとおり」

4. その他の施設

| 内 訳 | 位 置 | 備 考 |
|---------|----------|-----------------------|
| 山の下ポンプ場 | 新潟市東区古湊町 | 約7,400 m ² |

「区域は計画図表示のとおり」

理由

新潟市東部公共下水道は、汚水処理施設の整備と併せて、雨水排除施設の整備を鋭意進めている。

この度、東区及び江南区の一部地域が市街化区域に編入されたことから、新潟市東部公共下水道の排水区域を拡大するものである。

下水管渠については、都市計画に定める下水管渠の運用基準の変更に伴い、既計画決定の放流渠および幹線管渠の一部を廃止する。

また、浸水被害の解消を図るため、山の下ポンプ場の増強に伴い、ポンプ場用地を追加するものである。

新 旧 対 照 表

1. 下水道の名称 新潟市東部公共下水道

2. 排水区域

| 名 称 | 面 積 | 備 考 | | | |
|------------|------------------------------------|--------------|---------------------------------|--------|---------|
| 新潟市東部公共下水道 | 合流及び汚水 (約 4,411ha) 約 4,482ha | 新潟第 1 処理分区 | 約 280ha | | |
| | | 新潟第 2 処理分区 | 約 219ha | | |
| | | (一) | (一) | | |
| | | 新潟第 2-1 処理分区 | 約 24ha | | |
| | | 新潟第 3 処理分区 | 約 379ha | | |
| | | 新潟第 4 処理分区 | 約 1,514ha | | |
| | | 新潟第 5 処理分区 | 約 864ha | | |
| | | 新潟北山第 1 処理分区 | 約 4ha | | |
| | | 新潟北山第 2 処理分区 | 約 3ha | | |
| | | (一) | (一) | | |
| | | 西山処理分区 | 約 47ha | | |
| | | 亀田第 1 処理分区 | 約 561ha | | |
| | | 亀田第 2 処理分区 | 約 182ha | | |
| | | 亀田第 3 処理分区 | 約 76ha | | |
| | | 横越処理分区 | 約 329ha | | |
| | | | (約 4,411ha) | | |
| | | 小 計 | 約 4,482ha | | |
| | | 新潟市東部公共下水道 | 雨 水 (約 4,138ha) 約 4,162ha | 本馬越排水区 | 約 79ha |
| | | | | 大石排水区 | 約 689ha |
| | | | | 石山排水区 | 約 39ha |
| | (約 161ha) | | | | |
| 本所排水区 | 約 185ha | | | | |
| 木戸排水区 | 約 400ha | | | | |
| 上木戸排水区 | 約 149ha | | | | |
| 海老ヶ瀬排水区 | 約 381ha | | | | |
| 河渡排水区 | 約 155ha | | | | |
| 松崎排水区 | 約 328ha | | | | |
| 大山排水区 | 約 23ha | | | | |
| 臨港排水区 | 約 63ha | | | | |
| 山の下排水区 | 約 170ha | | | | |
| 北山排水区 | 約 7ha | | | | |
| 物見山排水区 | 約 613ha | | | | |
| 大淵排水区 | 約 6ha | | | | |

「区域は総括図表示のとおり」

() 内は既決定

| 名 称 | 面 積 | 備 考 | |
|------------|-----------------------------------|------------------|--------|
| 新潟市東部公共下水道 | 雨 水 (約 4, 138ha) 約 4, 162ha | 亀田中島第 1 排水区 | 約 10ha |
| | | 亀田中島第 2 排水区 | 約 8ha |
| | | 亀田金助排水区 | 約 21ha |
| | | 亀田諏訪・稲葉第 1 排水区 | 約 15ha |
| | | 亀田諏訪・稲葉第 2 排水区 | 約 49ha |
| | | 亀田諏訪・稲葉第 3 排水区 | 約 23ha |
| | | 亀田長善原排水区 | 約 31ha |
| | | 亀田西町第 1 排水区 | 約 14ha |
| | | 亀田西町第 2 排水区 | 約 23ha |
| | | 亀田美女池第 1 排水区 | 約 83ha |
| | | 亀田美女池第 2 排水区 | 約 3ha |
| | | 亀田砂岡排水区 | 約 11ha |
| | | 亀田東砂岡排水区 | 約 25ha |
| | | 亀田中部第 2 排水区 | 約 5ha |
| | | 亀田城山第 1 排水区 | 約 34ha |
| | | 亀田城山第 2 排水区 | 約 6ha |
| | | 亀田城山第 3 排水区 | 約 19ha |
| | | 亀田城山第 4 排水区 | 約 19ha |
| | | 亀田船戸山・荻曾根第 1 排水区 | 約 46ha |
| | | 亀田船戸山・荻曾根第 2 排水区 | 約 26ha |
| | | 亀田船戸山・荻曾根第 3 排水区 | 約 7ha |
| | | 亀田船戸山・荻曾根第 4 排水区 | 約 26ha |
| | | 亀田船戸山・荻曾根第 5 排水区 | 約 12ha |
| | | 亀田船戸山・荻曾根第 7 排水区 | 約 20ha |
| | | 亀田船戸山・荻曾根第 8 排水区 | 約 14ha |
| | | 亀田船戸山・荻曾根第 9 排水区 | 約 1ha |
| | | 亀田大月排水区 | 約 26ha |
| | | 亀田元町排水区 | 約 19ha |
| | | 亀田早通第 1 排水区 | 約 2ha |
| | | 亀田早通第 2 排水区 | 約 20ha |
| | | 亀田早通第 4 排水区 | 約 37ha |
| | | 亀田早通第 5 排水区 | 約 21ha |
| | | 亀田三條岡排水区 | 約 8ha |
| 横越排水区 | 約 32ha | | |
| 横越横川排水区 | 約 30ha | | |
| 横越上郷排水区 | 約 2ha | | |
| 横越二本木排水区 | 約 16ha | | |

「区域は総括図表示のとおり」

() 内は既決定

| 名 称 | 面 積 | 備 考 |
|------------|-----------------------------------|--------------------------------|
| 新潟市東部公共下水道 | 雨 水 (約 4, 138ha) 約 4, 162ha | 横越二本木下排水区 約 7ha |
| | | 横越上排水区 約 13ha |
| | | 横越上郷第 2 排水区 約 18ha |
| | | 横越中央第 1 排水区 約 16ha |
| | | 横越中央第 2 排水区 約 1ha |
| | | 横越中央第 3 排水区 約 4ha |
| | | 横越西排水区 約 9ha |
| | | 横越上郷第 3 排水区 約 26ha |
| | | 横越横川第 2 排水区 約 4ha |
| | | 横越第 2 排水区 約 13ha |
| | | 小 計 (約 4, 138ha) 約 4, 162ha |

「区域は総括図表示のとおり」

() 内は既決定

3. 下水管渠

(イ) 合流式管渠

| 内 訳 | 位 置 | | 備 考 |
|-------------------|-------------------|-------------------|-----|
| | 起 点 | 終 点 | |
| (山の下ポンプ場放流渠) — | (新潟市東区神明町) — | (新潟市東区古湊町) — | 廃止 |
| (松島ポンプ場放流渠) — | (新潟市東区松島1丁目) — | (新潟市東区松島1丁目) — | 廃止 |

「区域は総括図表示のとおり」

() 内は既決定

(ロ) 分流式污水管渠

| 内 訳 | 位 置 | | 備 考 |
|-----------------------|-------------------------|-----------------------------|-----|
| | 起 点 | 終 点 | |
| (新潟 1-1 号幹線) — | (新潟市東区栗山字北谷内 中) — | (新潟市東区江南 3 丁目) — | 廃止 |
| (新潟 2-1 号幹線) — | (新潟市東区岡山) — | (新潟市東区東中野山 4 丁目) — | 廃止 |
| (新潟 3-1 号幹線) — | (新潟市東区大形本町) — | (新潟市東区寺山字前沢) — | 廃止 |
| 新潟 4-1 号幹線 | 新潟市東区海老ヶ瀬大勿 | (新潟市東区竹尾 3 丁目) 新潟市東区海老ヶ瀬 | 変更 |
| (新潟 5-1 号幹線) — | (新潟市東区新川町) — | (新潟市東区船江町 1 丁目) — | 廃止 |
| (中部第 1 污水 1 号幹線) — | (新潟市江南区北山字堀東) — | (新潟市江南区亀田中島 2 丁目) — | 廃止 |
| (横越污水幹線) — | (新潟市江南区横越字上郷) — | (新潟市江南区横越字上郷) — | 廃止 |

「区域は総括図表示のとおり」

() 内は既決定

(ハ) 分流式雨水管渠

| 内 訳 | 位 置 | | 備 考 |
|------------------|---------------------|---------------------|-----|
| | 起 点 | 終 点 | |
| (木戸ポンプ場放流渠) — | (新潟市東区下木戸3丁目) — | (新潟市東区下木戸3丁目) — | 廃止 |
| (大山ポンプ場放流渠) — | (新潟市東区上王瀬町) — | (新潟市東区上王瀬町) — | 廃止 |
| (下山ポンプ場放流渠) — | (新潟市東区松浜町字古水戸) — | (新潟市東区松浜町字古水戸) — | 廃止 |
| (臨港ポンプ場放流渠) — | (新潟市東区臨港町2丁目) — | (新潟市東区臨港町2丁目) — | 廃止 |

「区域は総括図表示のとおり」

() 内は既決定

4. その他の施設

| 内 訳 | 位 置 | 備 考 |
|-----------------|-----------------|---|
| 木 戸 ポ ン プ 場 | 新潟市東区下木戸3丁目 | 約 3,200 m ² |
| 中木戸中継ポンプ場 | 新潟市東区中木戸 | 約 1,900 m ² |
| 物見山中継ポンプ場 | 新潟市東区空港西1丁目 | 約 1,000 m ² |
| 大 山 ポ ン プ 場 | 新潟市東区上王瀬町 | 約 2,600 m ² |
| 山 の 下 ポ ン プ 場 | 新潟市東区古湊町 | (約 1,300 m ²) 約 7,400 m ² |
| 臨 港 ポ ン プ 場 | 新潟市東区臨港町2丁目 | 約 760 m ² |
| 松 島 ポ ン プ 場 | 新潟市東区松島1丁目 | 約 640 m ² |
| 下 山 ポ ン プ 場 | 新潟市東区松浜町字古水戸 | 約 8,900 m ² |
| 亀 田 ポ ン プ 場 | 新潟市江南区亀田工業団地1丁目 | 約 390 m ² |
| 二本木污水中継ポンプ場 | 新潟市江南区二本木字中郷 | 約 90 m ² |
| 木津污水中継ポンプ場 | 新潟市江南区木津工業団地 | 約 150 m ² |
| 横 越 雨 水 調 整 池 | 新潟市江南区横越字下郷 | 約 10,400 m ² |
| 横 越 上 雨 水 調 整 池 | 新潟市江南区横越字上郷 | 約 3,800 m ² |

「位置は総括図表示のとおり」

() 内は既決定

新潟都市計画下水道の変更(新潟市決定)
 新潟市東部公共下水道
 総括図(合流および汚水) 縮尺 1:25,000

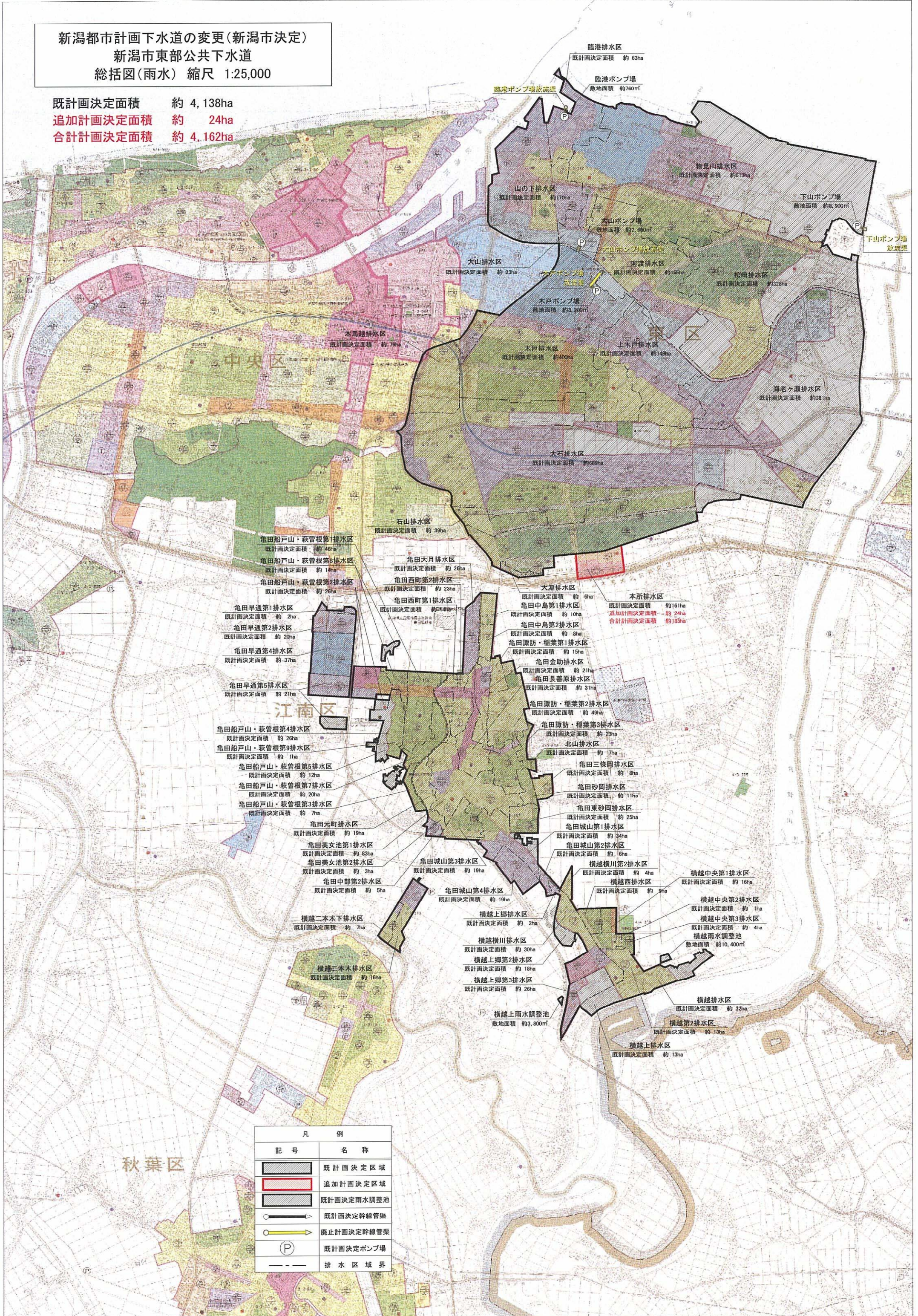
既計画決定面積 約 4,411ha
 追加計画決定面積 約 71ha
 合計計画決定面積 約 4,482ha



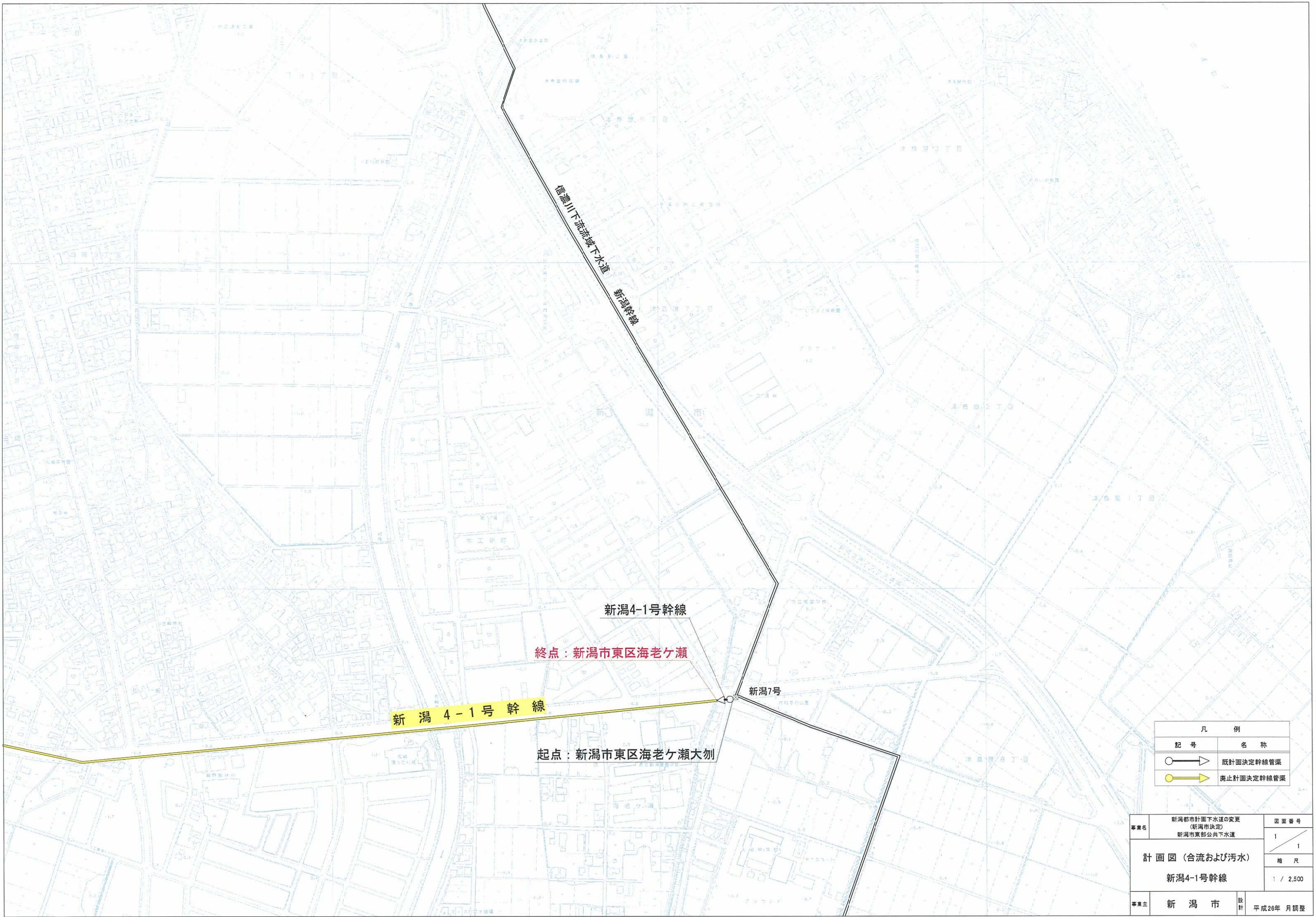
| 凡 例 | |
|-----|------------|
| 記号 | 名称 |
| | 既計画決定区域 |
| | 追加計画決定区域 |
| | 既計画決定幹線管渠 |
| | 廃止計画決定幹線管渠 |
| | 既計画決定ポンプ場 |
| | 追加計画決定ポンプ場 |
| | 流域下水道幹線管渠 |

新潟都市計画下水道の変更(新潟市決定)
 新潟市東部公共下水道
 総括図(雨水) 縮尺 1:25,000

既計画決定面積 約 4,138ha
 追加計画決定面積 約 24ha
 合計計画決定面積 約 4,162ha



| 凡 例 | |
|-----|------------|
| 記号 | 名称 |
| | 既計画決定区域 |
| | 追加計画決定区域 |
| | 既計画決定雨水調整池 |
| | 既計画決定幹線管渠 |
| | 廃止計画決定幹線管渠 |
| | 既計画決定ポンプ場 |
| | 排水区域界 |



新潟4-1号幹線

終点：新潟市東区海老ヶ瀬

新潟4-1号幹線

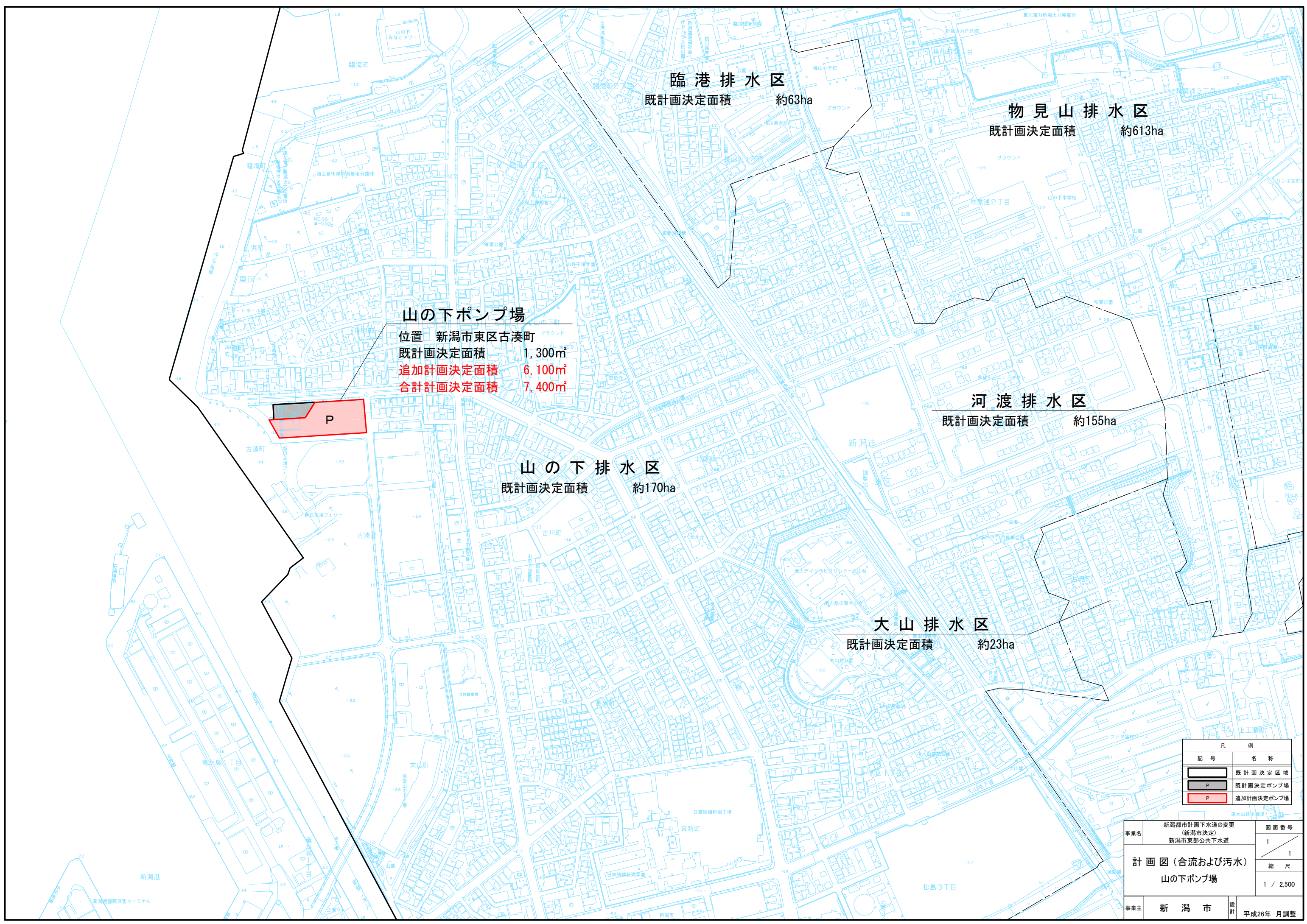
起点：新潟市東区海老ヶ瀬大削

新潟7号

信濃川下流域下水道
新潟幹線

| 凡 例 | |
|-----|------------|
| 記 号 | 名 称 |
| | 既計画決定幹線管渠 |
| | 廃止計画決定幹線管渠 |

| | | | |
|-----|---------------------------------------|------|-----------|
| 事業名 | 新潟都市計画下水道の変更 (新潟市決定) 新潟市東部公共下水道 | 図面番号 | 1 / 1 |
| | 計画図 (合流および汚水) | 縮 尺 | 1 / 2,500 |
| 事業主 | 新潟市 | 設計 | 平成26年 月調整 |



臨港排水区
既計画決定面積 約63ha

物見山排水区
既計画決定面積 約613ha

山の下ポンプ場
位置 新潟市東区古湊町
既計画決定面積 1,300㎡
追加計画決定面積 6,100㎡
合計計画決定面積 7,400㎡

河渡排水区
既計画決定面積 約155ha

山の下排水区
既計画決定面積 約170ha

大山排水区
既計画決定面積 約23ha

| 凡 例 | |
|-----|------------|
| 記 号 | 名 称 |
| | 既計画決定区域 |
| | 既計画決定ポンプ場 |
| | 追加計画決定ポンプ場 |

| | | | |
|-----------------|---------------------------------------|------|-----------|
| 事業名 | 新潟都市計画下水道の変更 (新潟市決定) 新潟市東部公共下水道 | 図面番号 | 1 / 1 |
| 計 画 図 (合流および汚水) | | 縮 尺 | 1 / 2,500 |
| 山の下ポンプ場 | | | |
| 事業主 | 新潟市 | 設計 | 平成26年 月調整 |