

第45回 市政世論調査

(平成30年度)



「新潟開港150周年」

新 潟 市

< 目 次 >

I 調査概要	1
1. 調査の目的	3
2. 調査の項目	3
3. 調査の設計	3
4. 集計・分析にあたって	3
5. 回収結果	4
6. 区（行政区）の範囲	4
7. 回答者の特性	6
8. 回答者の特性（地区別集計）	7
II 調査結果	9
1. 新潟市に対する誇りや愛着について	11
（1）誇りや愛着を感じているもの	11
（2）特に誇りや愛着を感じているもの	37
2. 消費生活について	43
（1）消費者問題への関心	43
（2）消費生活での不安【商品について】	45
（3）消費生活での不安【サービスについて】	48
（4）被害や不安の相談先	51
（5）相談しなかった理由	53
（6）消費教育活動についての考え	55
（7）消費者教育の場	63
（8）消費教育活動への関心	66
（9）消費生活での市への期待	68
（10）消費行動への心がけ	72
（11）エシカル消費の認知度	75
3. 新潟市の公共施設のこれからについて	77
（1）公共施設の利用回数	77
（2）公共施設への交通手段	95
（3）新潟市の現状の認知度	113
（4）公共施設維持への取り組み	119

(5) 公共施設に関する説明会の参加有無	127
(6) 公共施設に関する説明会の参加意向	129
(7) 公共施設の再編についての考え	131
(8) ワークショップ等への参加意向	133
4. 新潟市のコミュニティについて	135
(1) 地域コミュニティ協議会の認知度	135
(2) 地域コミュニティ協議会についての情報の入手先	137
(3) 区自治協議会の認知度	140
(4) 区自治協議会についての情報の入手先	142
5. 市政全般と区政について	145
(1) 新潟市として良くなっているもの	145
(2) 新潟市として今後もっと力を入れてほしいもの	153
(3) 区として良くなっているもの	161
(4) 区として今後もっと力を入れてほしいもの	169
6. 市の取り組みについて	177
(1) 取り組みへの感想	177
(2) 取り組みへの満足度	199
Ⅲ 調査票様式	221

I 調查概要

1. 調査の目的

この調査は、市民生活の現状、市民の市政に対する要望、意識、関心度などを把握し、今後の市政運営の基礎資料を得る目的で実施する。

2. 調査の項目

(1) 新潟市に対する誇りや愛着について	本質問	2問
(2) 消費生活について	本質問	10問
(3) 新潟市の公共施設のこれからについて	本質問	6問
(4) 新潟市のコミュニティについて	本質問	4問
(5) 市政全般と区政について	本質問	1問
(6) 市の取り組みについて	本質問	1問
(7) 対象者属性	本質問	5問

3. 調査の設計

- (1) 調査地域：新潟市全域
- (2) 調査対象：平成30年6月末現在の住民基本台帳に登録されている18歳以上の市民
- (3) 標本数：4,000人
- (4) 抽出方法：層化二段系統抽出法（電子計算機マスターファイルからの等間隔抽出）
- (5) 調査方法：郵送法（調査票の配付、回収とも）
- (6) 調査期間：平成30年7月17日～8月3日

4. 集計・分析にあたって

- (1) 図表中の「n」とは回答者総数（または該当者質問での該当者数）のことで、100%が何人の回答に相当するかを示す比率算出の基数である。
- (2) 数値（%）は単位未満を四捨五入してあるので、総数と内訳の計が一致しないこともある。
- (3) 本文及び図表中、意味をそこなわない範囲で簡略化した選択肢がある。

5. 回収結果

(1) 区（行政区）について

新潟市は平成19年4月の政令指定都市移行にともない8つの区（行政区）を設置している。

今回の調査では、対象者の居住地を8つの「区（行政区）」（次頁区分図参照）に分け、集計・分析を行った。

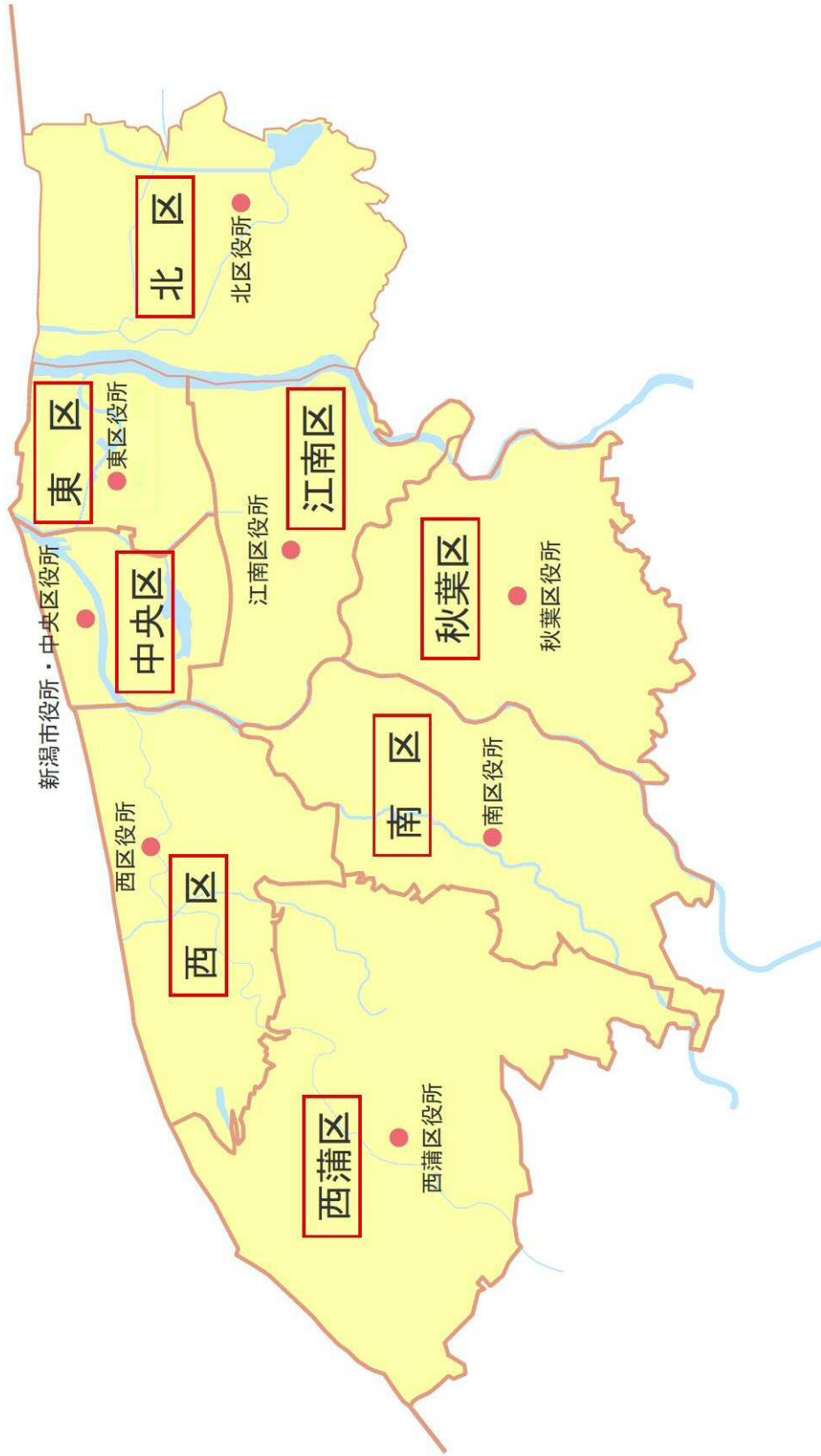
(2) 回収結果

	母集団 (人)	母集団 構成比	標本数 (人)	有効 回収数	有効 回収率
市全体	671,077	100.0%	4,000	1,655	41.4%
北区	62,935	9.4%	375	137	36.5%
東区	116,005	17.3%	691	271	39.2%
中央区	149,328	22.3%	890	385	43.3%
江南区	57,691	8.6%	344	155	45.1%
秋葉区	65,130	9.7%	388	173	44.6%
南区	38,414	5.7%	229	78	34.1%
西区	132,086	19.7%	788	345	43.8%
西蒲区	49,488	7.4%	295	89	30.2%
区名無回答				22	

6. 区（行政区）の範囲

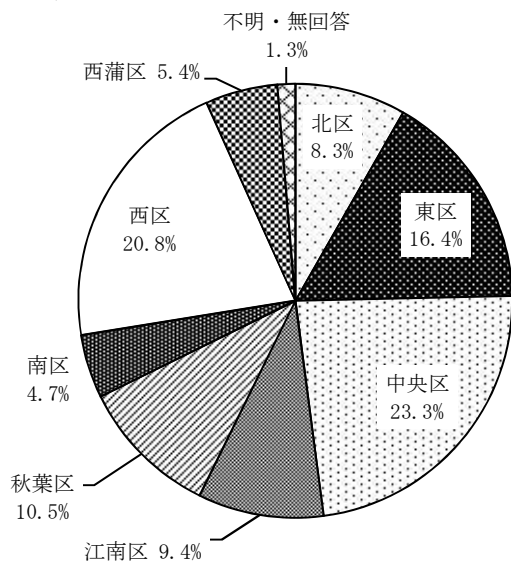
次頁区分図参照。

<区分图>

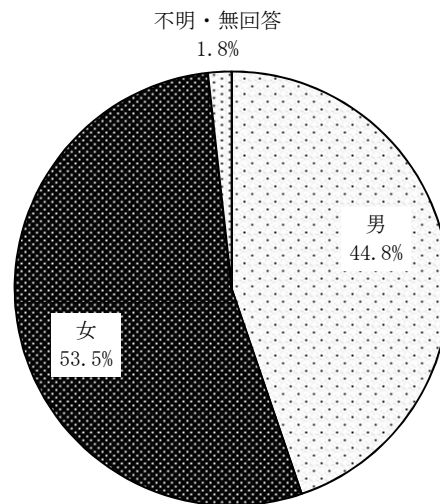


7. 回答者の特性

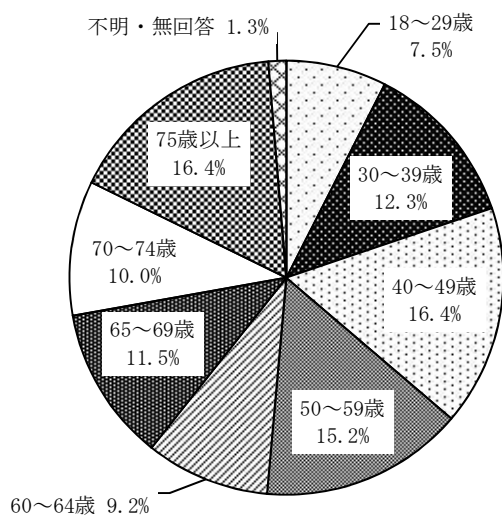
◆地区別



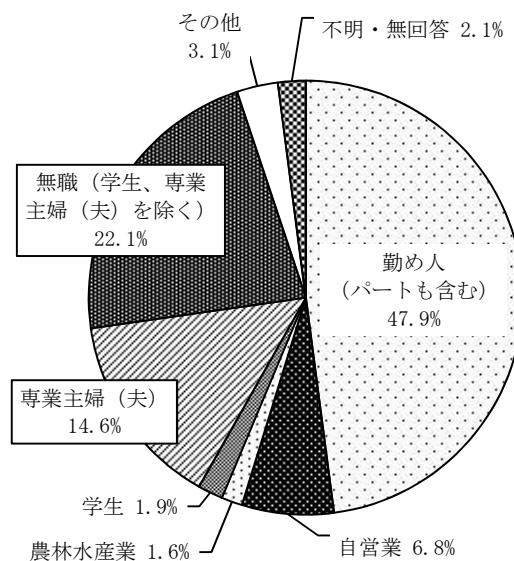
◆性別



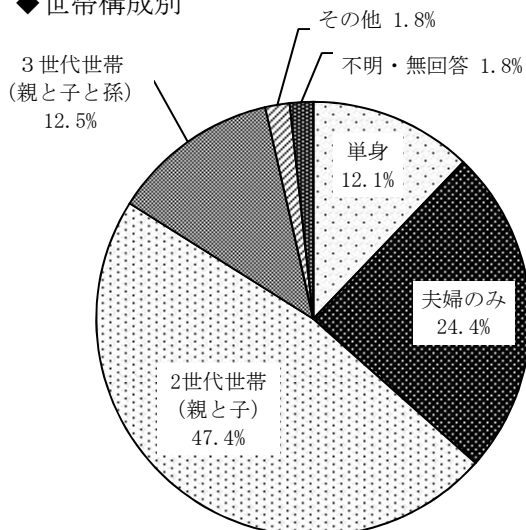
◆年齢別



◆職業別




◆世帯構成別




8. 回答者の特性（地区別集計）

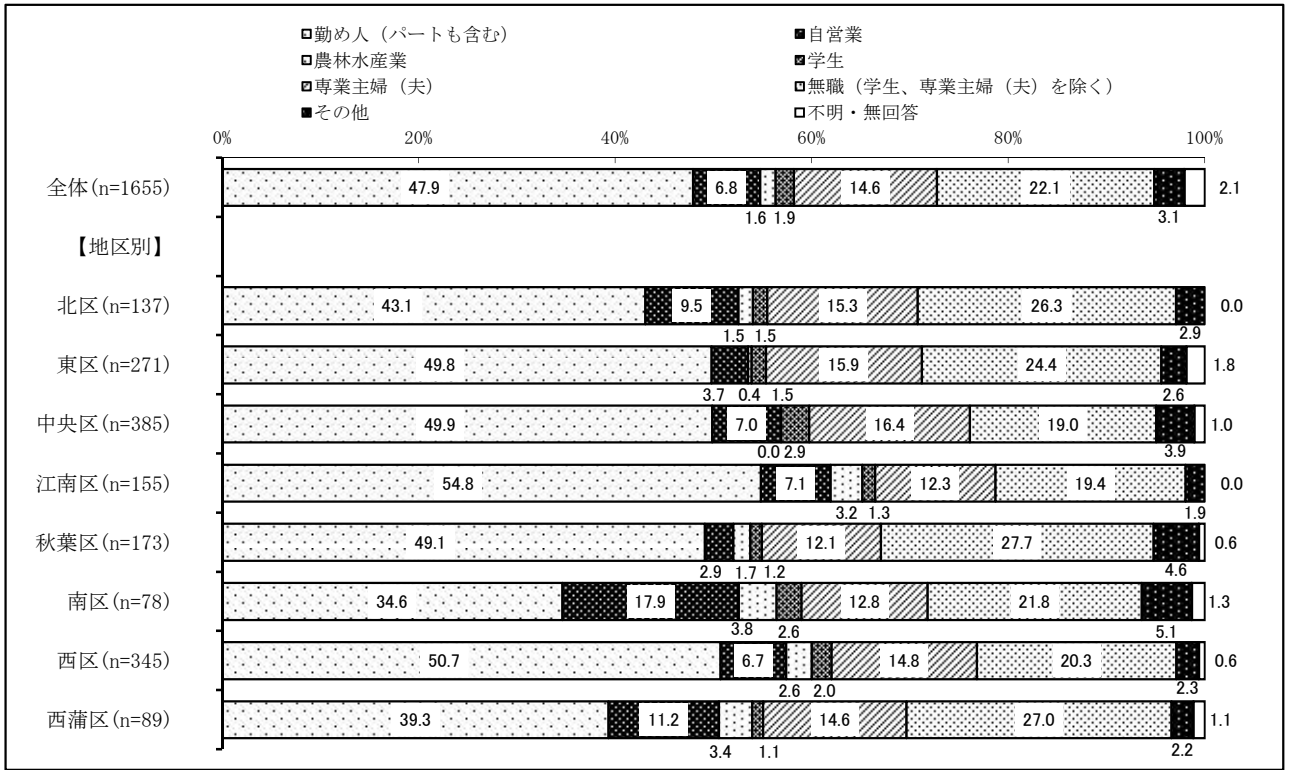
【性別】



【年齢別】



【職業別】



【世帯構成別】

