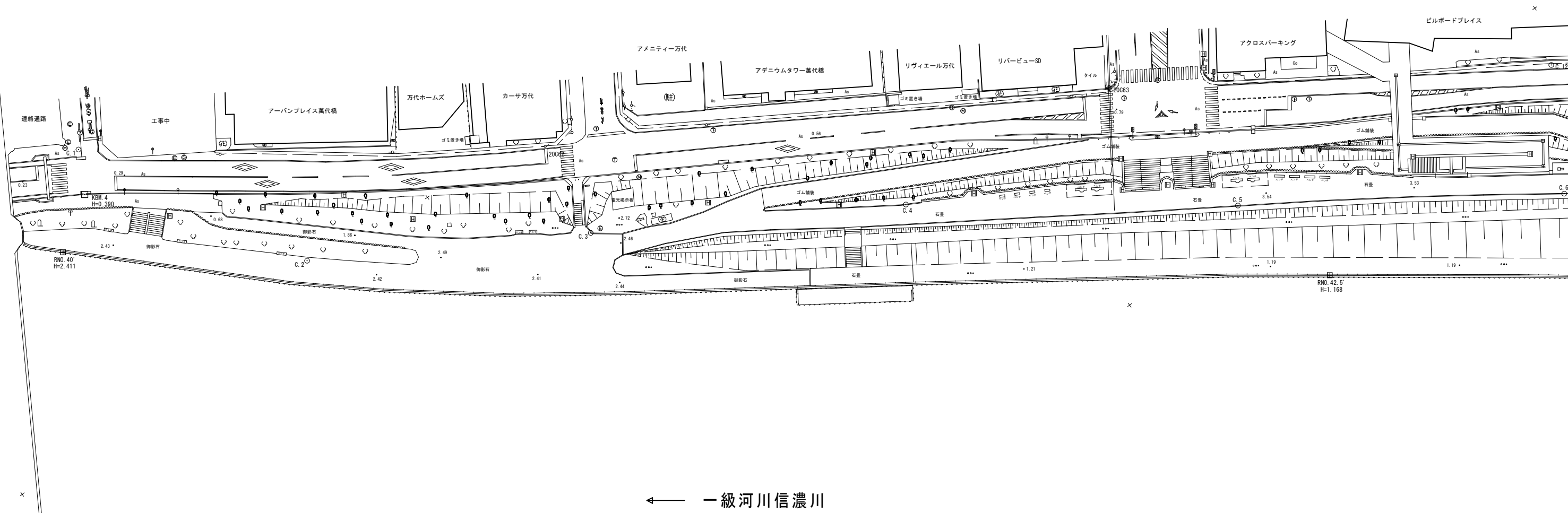
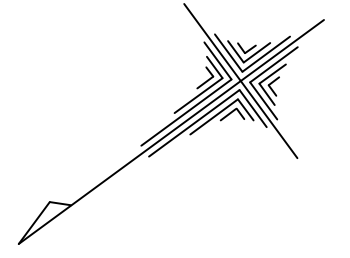


事業区域平面図（右岸下流） S=1:800

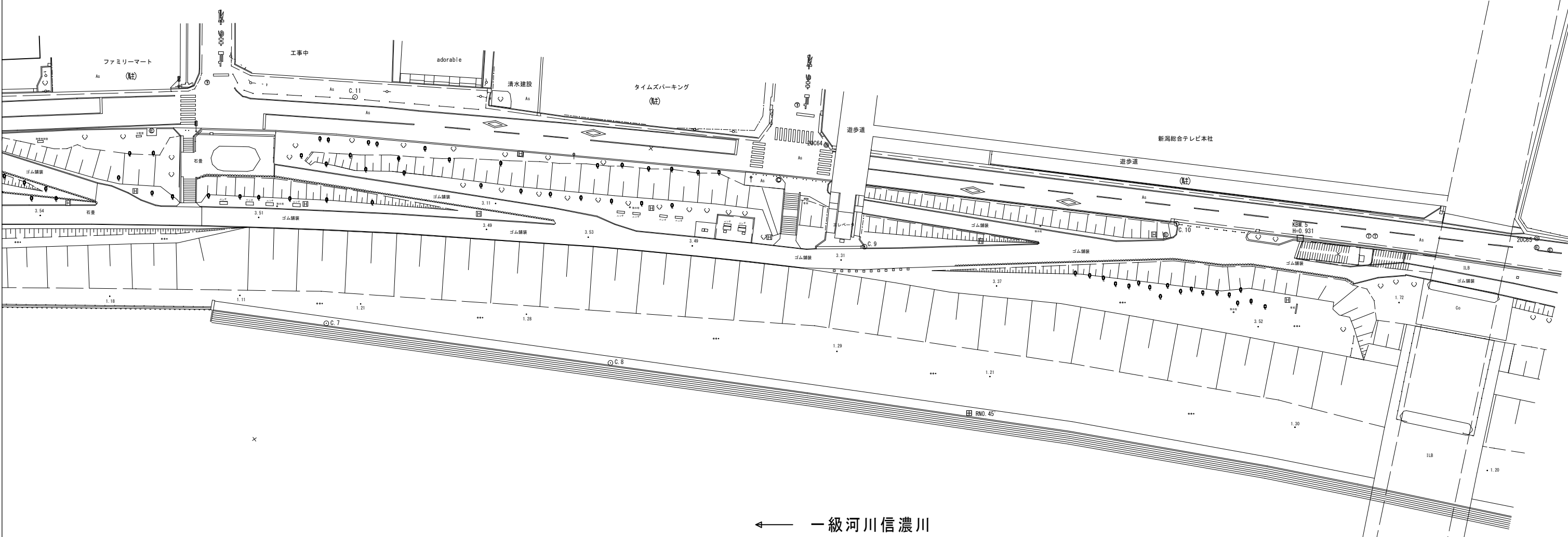

資料 1



萬代橋

事業区域平面図（右岸上流） S=1:800

資料 1

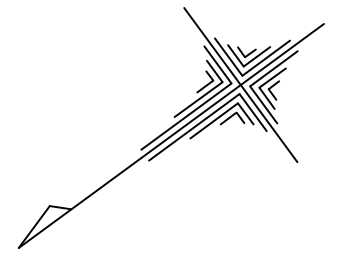


← 一級河川信濃川

八千代橋

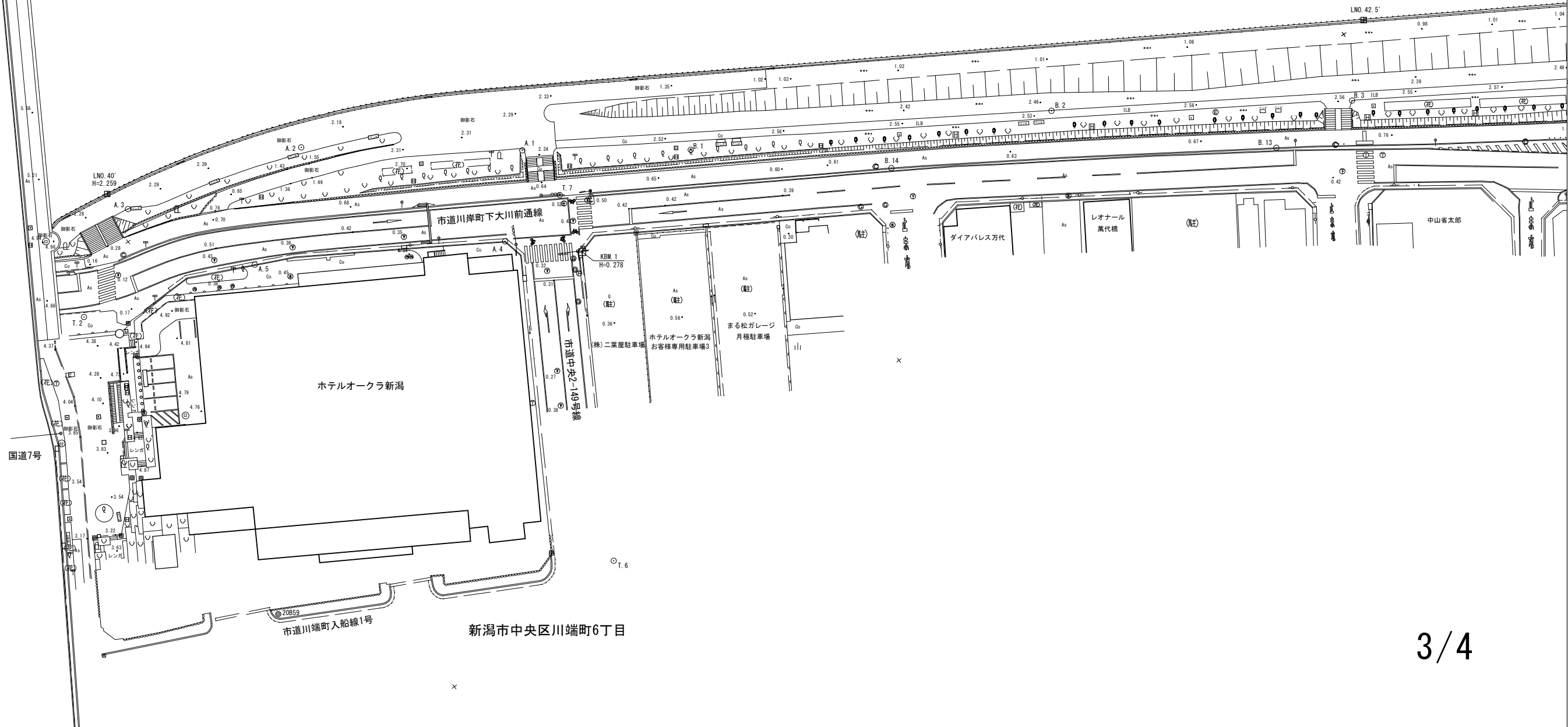
事業区域平面図（左岸下流） S=1:800

資料 1



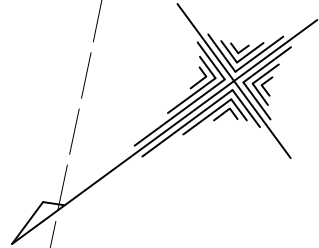
← 一級河川信濃川

萬代橋



事業区域平面図（左岸上流） S=1:800

資料 1



← 一級河川信濃川

八千代橋

