新潟の町
坂道めぐり 寺町あるき

GOOD DESIGN

みなとまち新潟 Starting point is SEA



新潟の町

# 坂道めぐり 寺町あるき

2版

第5版

## 坂から見る町 寺から知る町

越後平野は、信濃川や阿賀野川などの河川が運んだ土砂が堆積してできた沖積平野です。その河口に位置している新潟の町は、昔から砂と戦い、砂によって生まれた土地を活用して発展してきました。

町には今も砂丘があります。海岸線に沿うように連なるこの砂丘は、昭和の時代まで成長を続けてきました。飛砂の害から町を守ってきた松はそこかしこで枝を広げ、整然と並ぶ寺町は砂によって町の形が変化した昔を教えてくれます。砂丘に沿って時代をさかのぼると、町と人々の歴史が鮮やかによみがえってきます。新潟の町の特徴的な風景である「坂」と「寺町」を、ぜひ歩いて体感してみてください。

浜寄り砂丘（裏表紙イラストの階段上）から見下ろす新潟の町

〈萬代橋～(柾谷小路)～西堀通り～どっぺり坂～寄居浜〉高低差の概念図 ※地図上――のラインの断面です

〈坂道めぐりルート 距離の目安〉
- 白山公園～市役所～新潟大学医歯学総合病院～あさひまち展示館：約1100m
- あさひまち展示館～砂丘館：約700m
- 砂丘館～旧齋藤家別邸：約500m
- 旧齋藤家別邸～新潟市美術館：約600m
- 新潟市美術館～日和山（住吉神社）：約800m

〈寺町あるきルート 距離の目安〉
- 日和山（住吉神社）～NEXT21：約1300m
- NEXT21～白山公園：約1200m

距離は目安ですぶ。ルートも目安なので、その通りに歩かなくてもいいのですぶー。

松を探しながら歩くのもよいぞ。




地図上 ■ の場所に、この案内板がそれぞれ設置されています。探してみてください！

寺町あるき

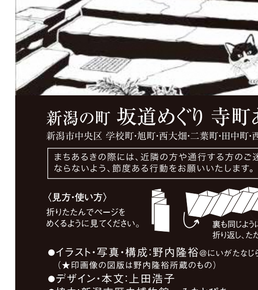

NEXT21展望室から見た寺町

西堀寺町設置の案内板（左）には、お寺の歴史やゆかりの出来事などが記載されています。ぜひ現地でチェックしてみてください。

新潟の町 坂道めぐり 寺町あるき

新潟市中央区 学校町・旭町・西大畑・二葉町・田中町・西堀通界隈

まちあるきの際には、近隣の方や通行する方のご迷惑にならないよう、節度ある行動をお願いいたします。

〈見方・使い方〉
折りたたんでページをめくるように見てください。

裏も同じように二度ん中で折り返したたんでください。

- イラスト・写真・構成：野内隆裕◎にいがたなららねっと（★印画像の図版は野内隆裕所蔵のもの）
- デザイン・本文：上田浩子
- 協力：新潟市歴史博物館　みなとぴあ
- 制作協力：roji-ren niigata、にいがた寺町からの会、蒲原宏

GOOD DESIGN AWARD 2013年度受賞
自分の町の楽しみ方 新潟の町〜小路めぐり 路地遊歩道 新潟市

2011年受賞
公益法人日本都市計画学会 創立60周年記念事業 「自治体優秀まちづくりグッズ賞」

企画制作 新潟市
新潟市中央区学校町通1番町602-1　TEL.025-228-1000