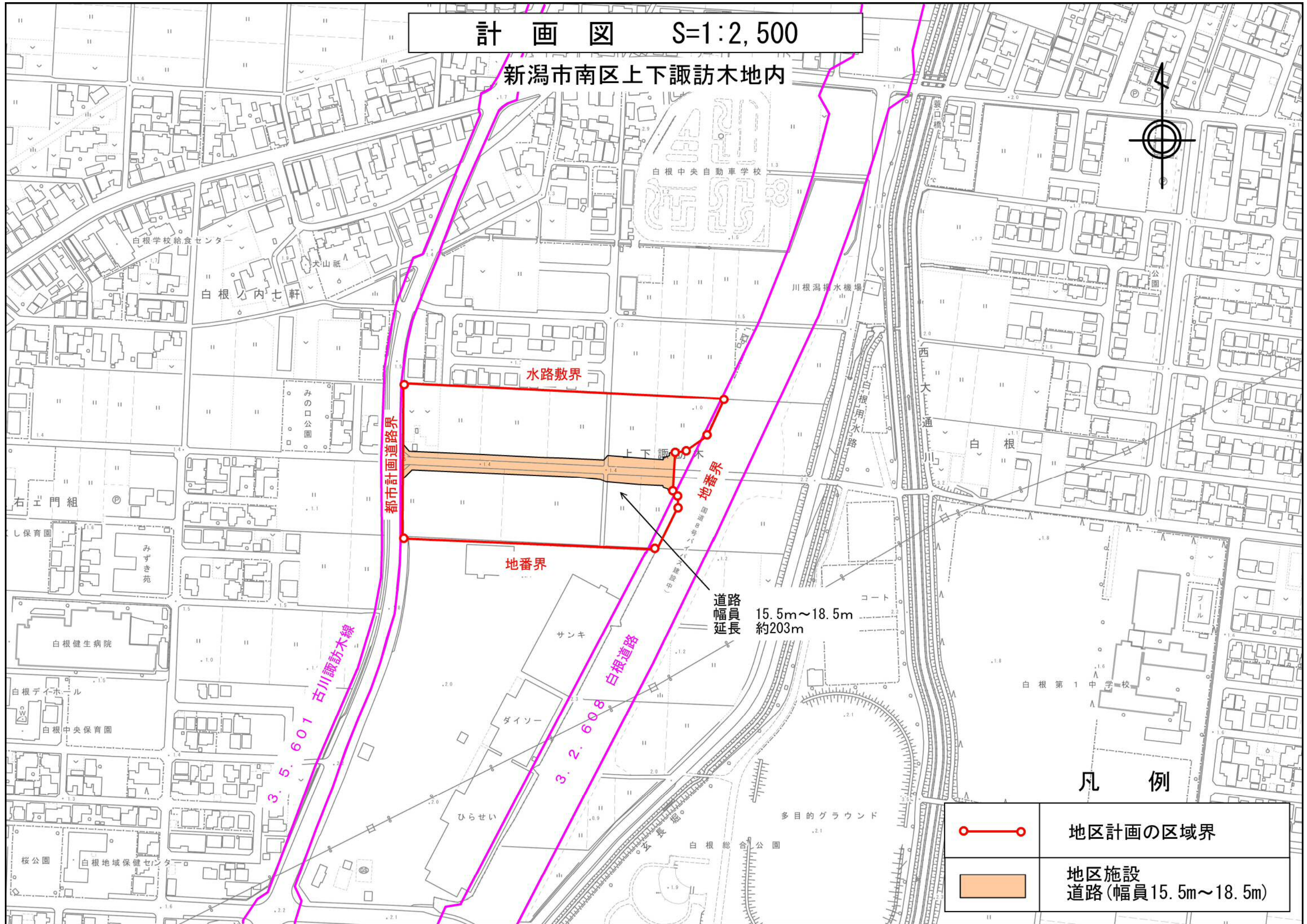


計画図 S=1:2,500

新潟市南区上下諏訪木地内



都市計画道路界

水路敷界



地番界

道路幅員延長 約203m

白根道路
3.2.608

古川諏訪木線
3.5.601

凡例

	地区計画の区域界
	地区施設 道路(幅員15.5m~18.5m)