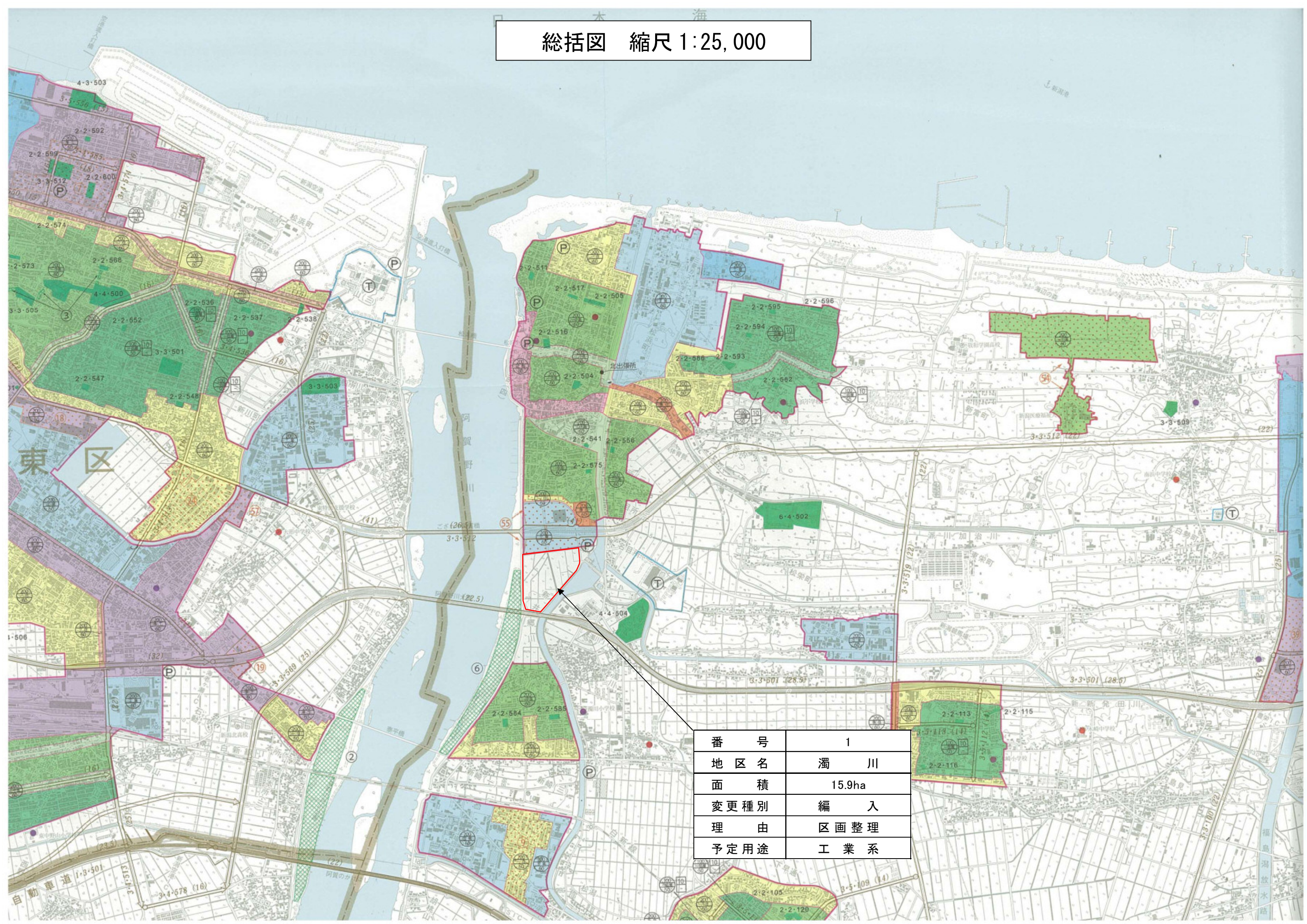


総括図 縮尺 1:25,000



番号	1
地区名	濁川
面積	15.9ha
変更種別	編入
理由	区画整理
予定用途	工業系

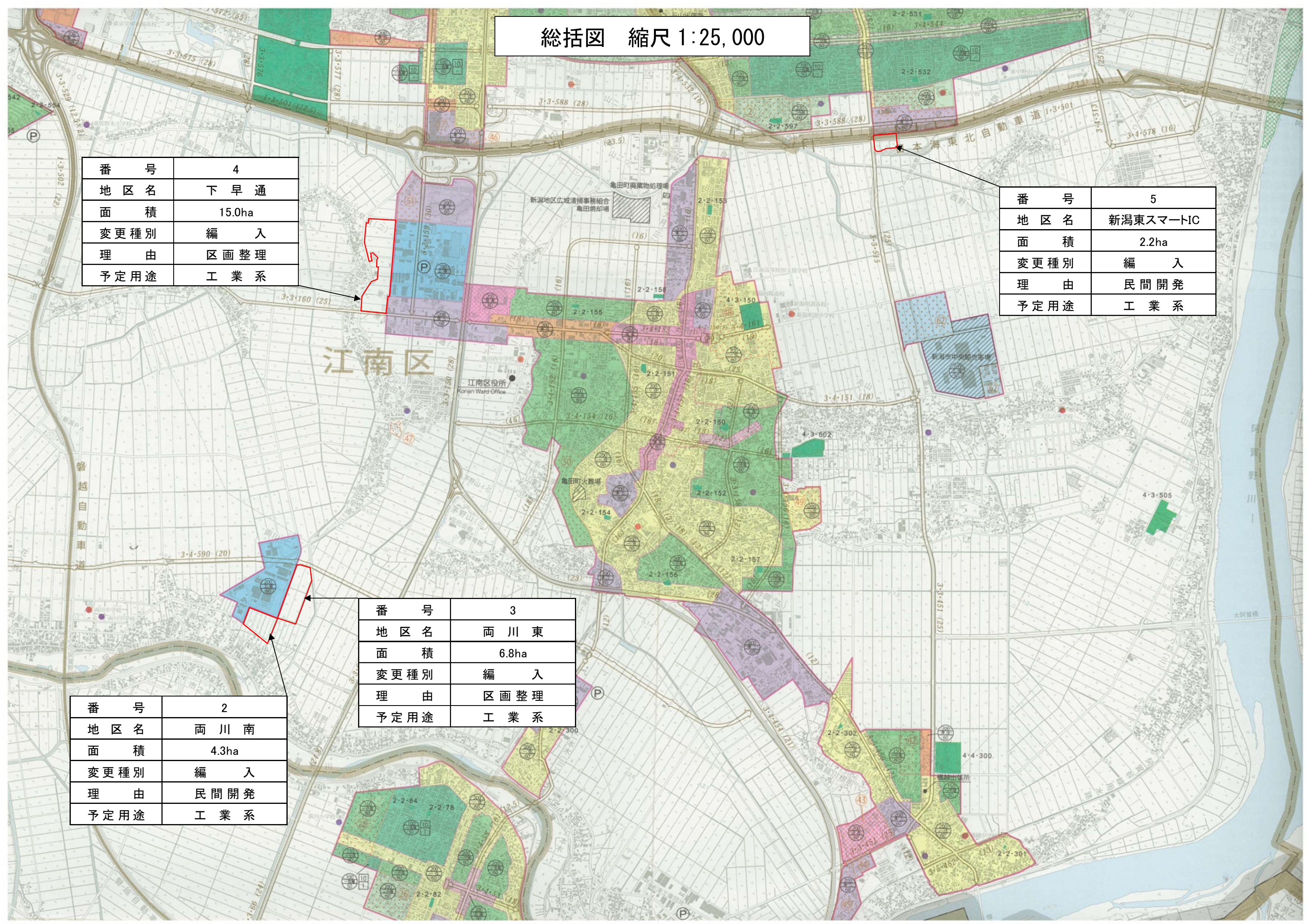
総括図 縮尺 1:25,000

番号	4
地区名	下早通
面積	15.0ha
変更種別	編入
理由	区画整理
予定用途	工業系

番号	5
地区名	新潟東スマートIC
面積	2.2ha
変更種別	編入
理由	民間開発
予定用途	工業系

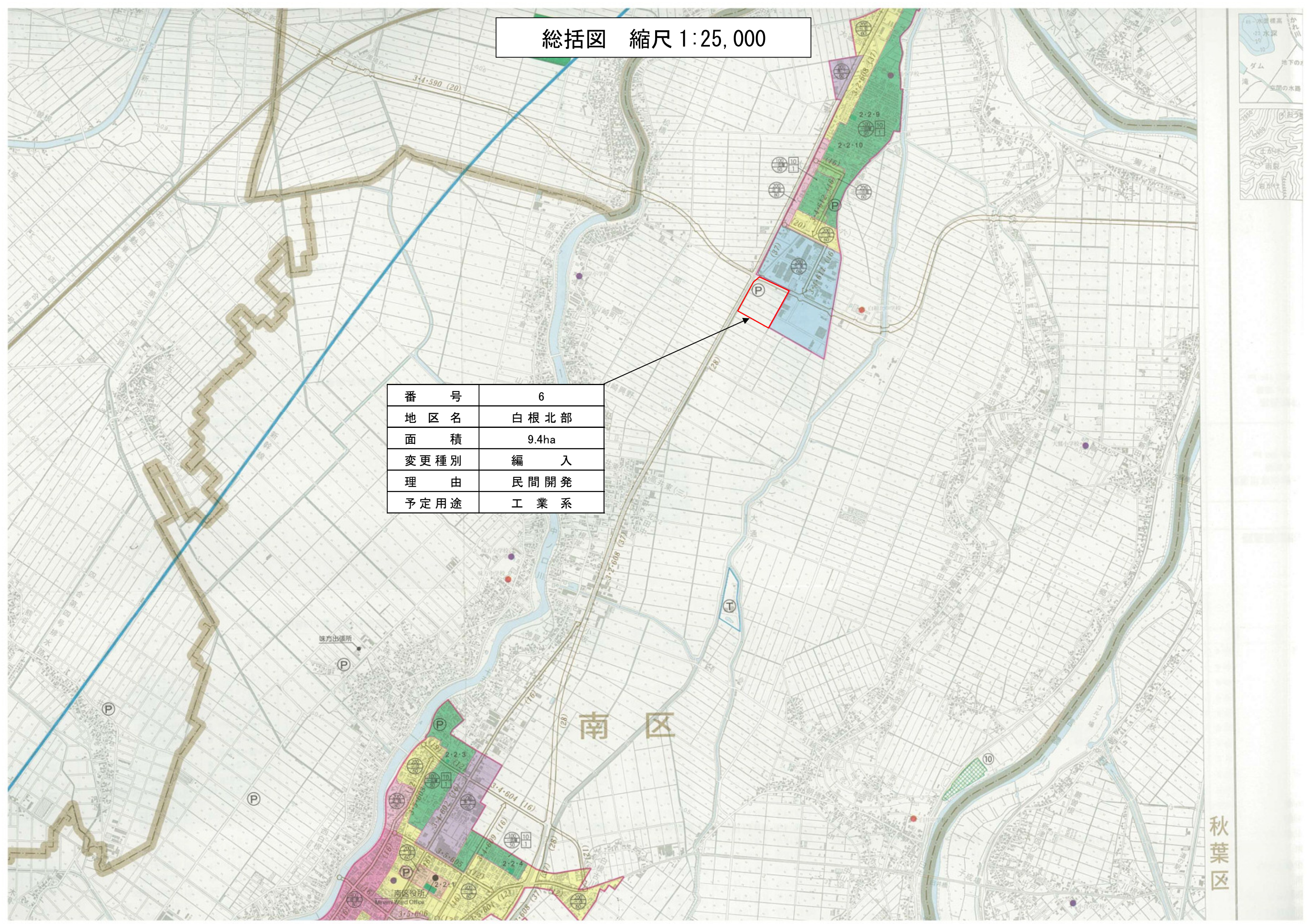
番号	3
地区名	両川東
面積	6.8ha
変更種別	編入
理由	区画整理
予定用途	工業系

番号	2
地区名	両川南
面積	4.3ha
変更種別	編入
理由	民間開発
予定用途	工業系



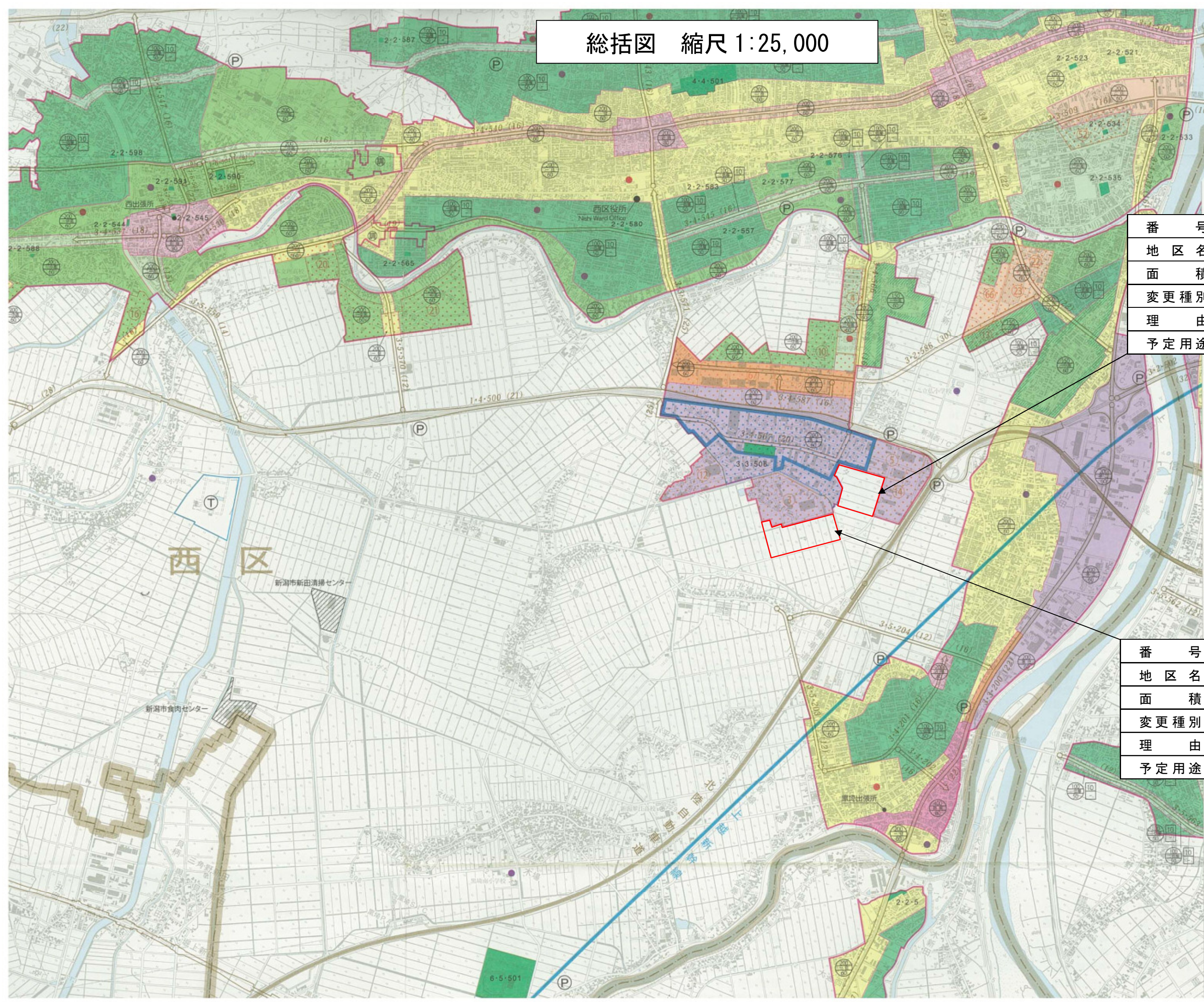
総括図 縮尺 1:25,000

番号	6
地区名	白根北部
面積	9.4ha
変更種別	編入
理由	民間開発
予定用途	工業系



秋葉区

総括図 縮尺 1:25,000



- 有 料 道 路
- 底 園 路
- 石 段
- 普通 鉄 道
- 地下の 鉄 道
- 特 殊 鉄 道
- 踏 切 の 鉄 道
- 索 道 (リフト等)
- 建設中または 運行中止中の 鉄 道
- 橋 及 び 高 架 部

番 号	7
地 区 名	小新流通東
面 積	9.1ha
変更種別	編 入
理 由	区画整理
予定用途	工 業 系

- 市 役 所
- 東 京 都 の 区 役 所
- 町 村 役 場
- 官 公 署
- 裁 判 所
- 税 務 署
- 消 防 署
- 保 健 所
- 警 察 署
- 交 通 番
- 郵 便 局
- 小・中 学 校
- 高 等 学 校
- 病 院
- 血 博 物 館
- 図 書 館
- 老 人 ホ ー ム
- 電 波 塔
- 神 社
- 寺
- 高 塔
- 突 進 車
- 油 井・ガ ス 井
- 灯 台
- 坑 口
- 温 泉
- 噴 火 口・噴 気 口
- 探 鉱 地
- 城 跡
- 史 跡・名 勝・天 然 記 念 物
- 港 湾
- 漁 港
- 記 念 碑
- 電 電 所・変 電 所
- 普通 建 物
- 特 殊 建 物
- 立 体 交 差

番 号	8
地 区 名	的場流通南
面 積	11.2ha
変更種別	編 入
理 由	民間開発
予定用途	工 業 系

- 田
- 畑
- 茶 畑
- 果 樹 園
- 広 葉 樹 林
- 針 葉 樹 林
- 竹 林
- ヤシ 科 樹 林
- ハイマツ 地
- 笹 地
- 荒 地
- 水 道 標 高
- 水 深
- せき
- 水 制