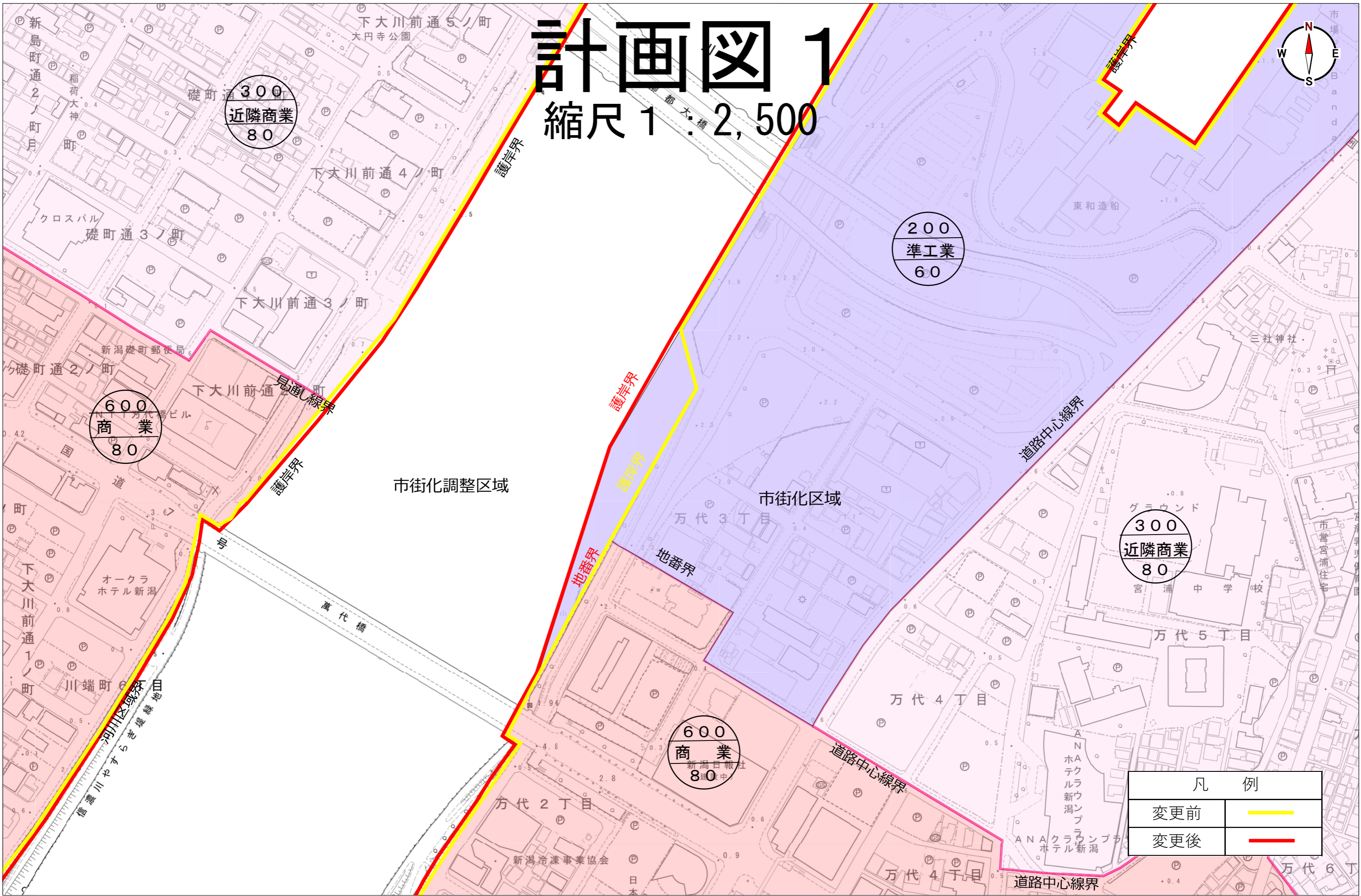
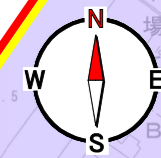


計画図 1

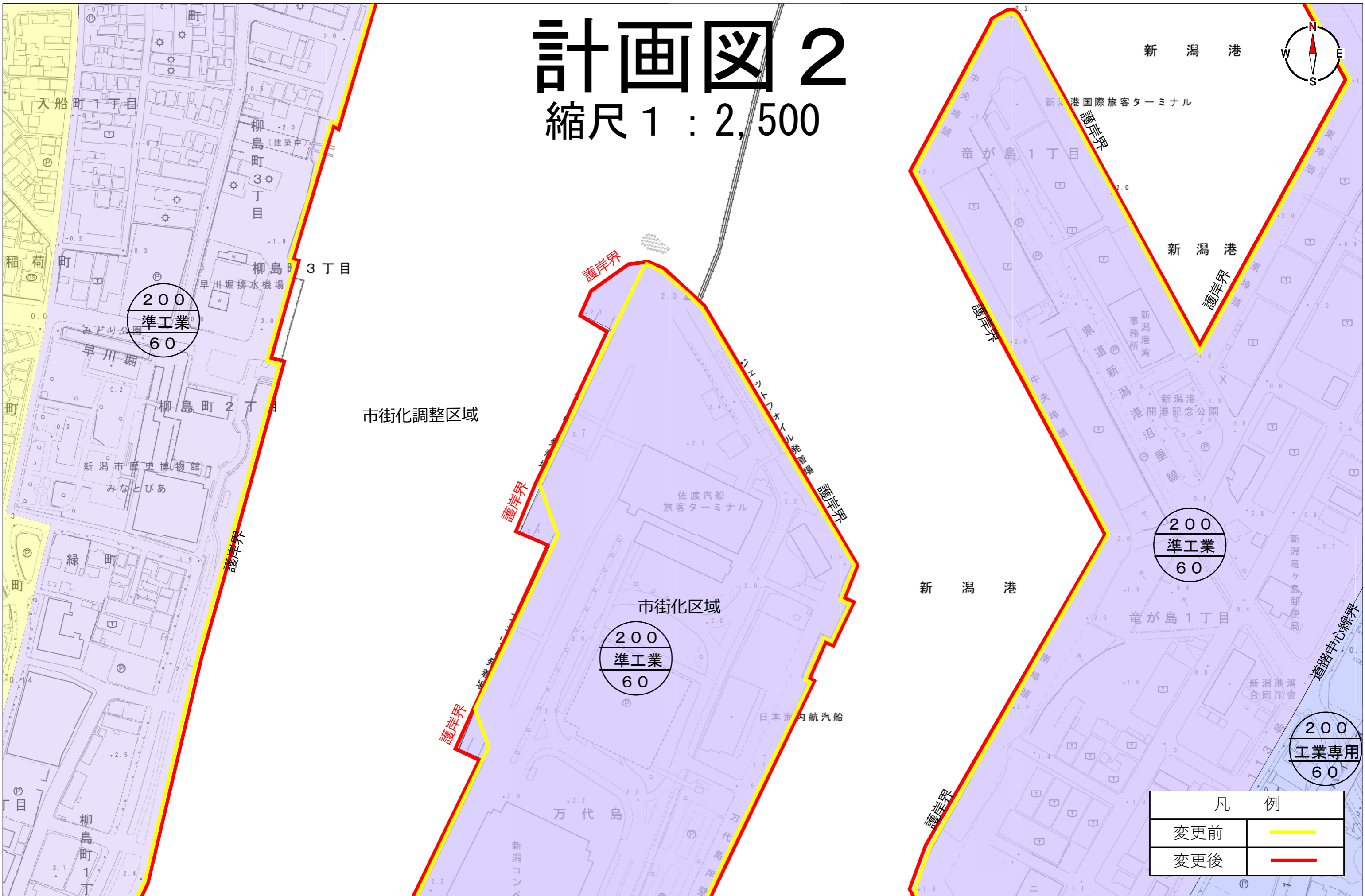
縮尺 1 : 2,500



| 凡 例 | |
|-----|-----------------|
| 変更前 | — (Yellow line) |
| 変更後 | — (Red line) |

計画図2

縮尺 1 : 2,500



200
準工業
60

市街化調整区域

護岸界

護岸界

200
準工業
60

市街化区域

護岸界

護岸界

新潟港

200
準工業
60

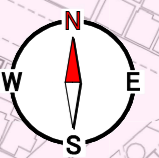
新潟港

200
工業専用
60

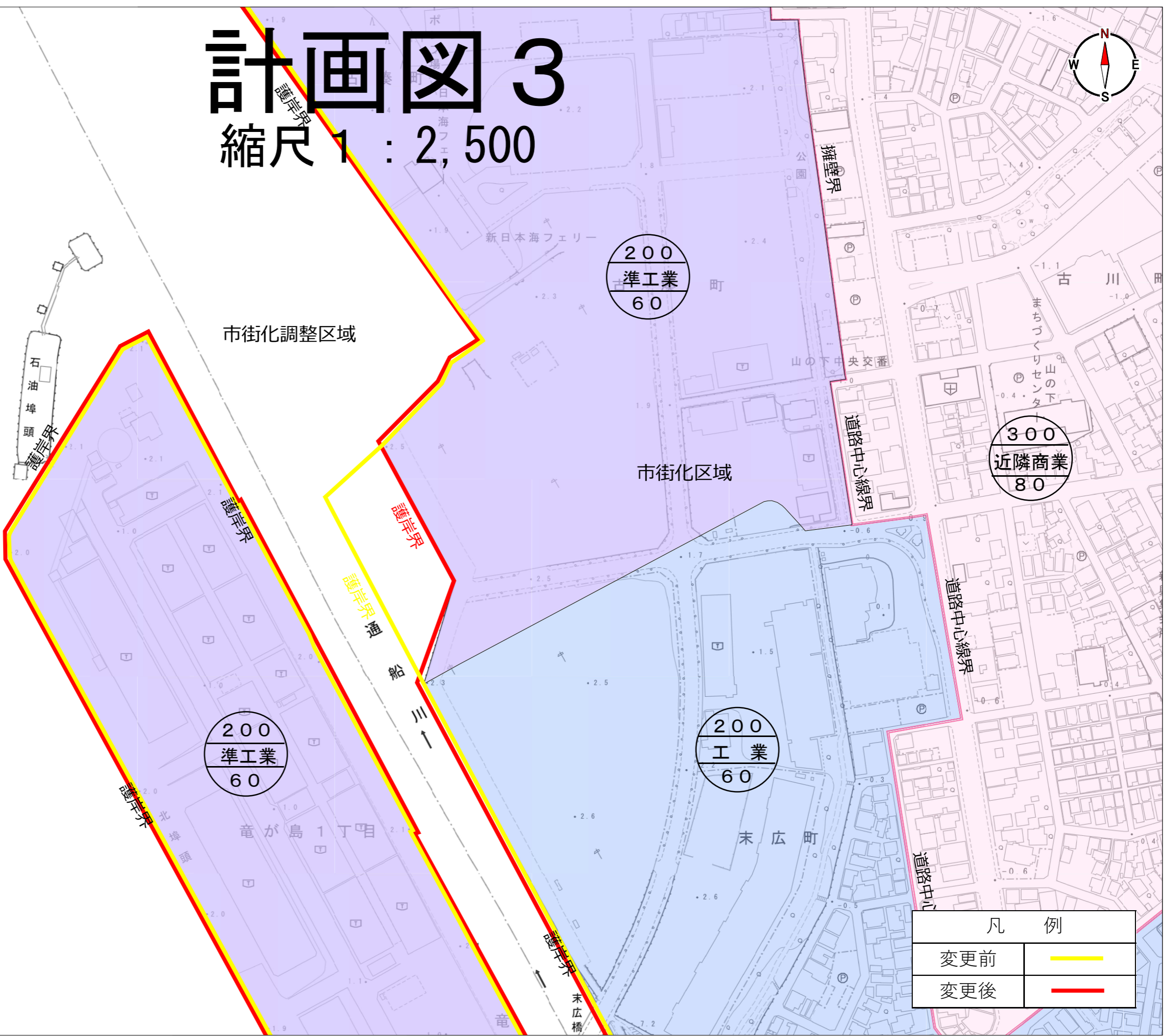
| 凡 例 | |
|-----|---|
| 变更前 | — |
| 变更后 | — |

計画図3

縮尺 1 : 2,500



信濃川



200
準工業
60

200
準工業
60

300
近隣商業
80

200
工業
60

| 凡例 | |
|-----|-----------------|
| 変更前 | — (Yellow line) |
| 変更後 | — (Red line) |