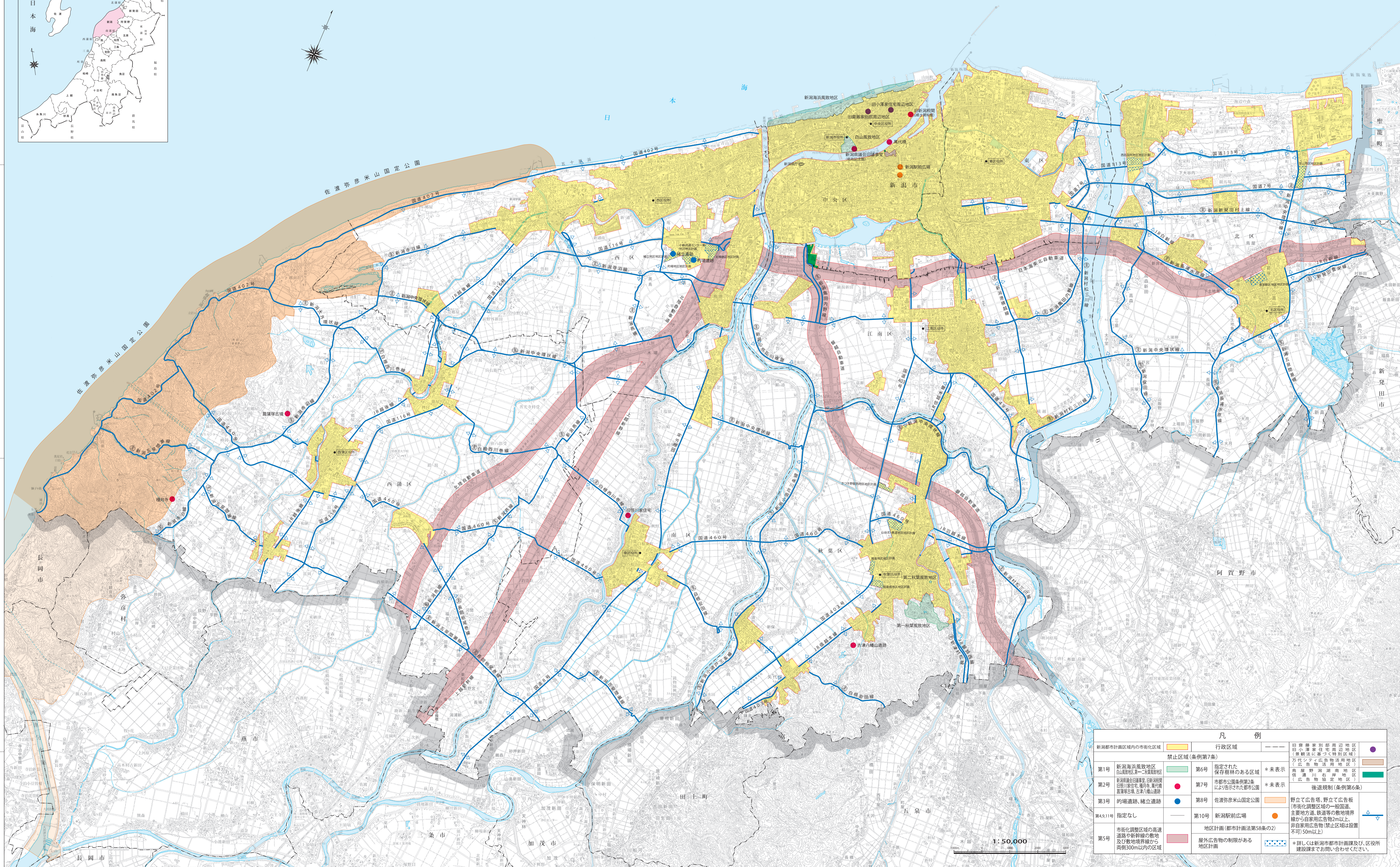

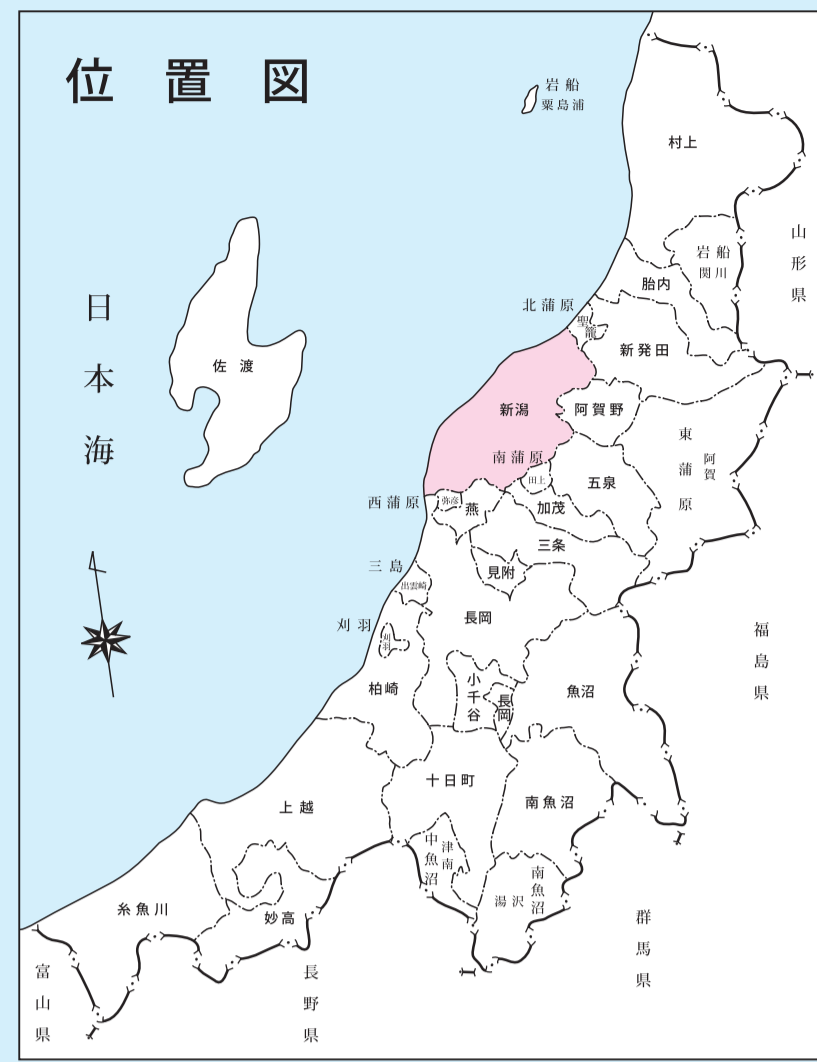


新潟市屋外広告物規制図

位置図



凡例			
新潟都市計画区域内の市街化区域	行政区域	旧商業区別部周辺地区(景観法に基づく特別区域)	旧商業区別部周辺地区(景観法に基づく特別区域)
第1号 新潟海浜風致地区	第6号 指定された保存緑地のある区域	*未表示	万代シティ広告物活用地区(広告物活用地区)
第2号 新潟海浜風致地区(旧商業区別部周辺地区)	第7号 市営公園条例第2条に告示された市営公園	*未表示	鳥屋野湖南地区(広告物活用地区)
第3号 的場遺跡、緒立遺跡	第8号 佐渡弥彦山国定公園	後遺規制(条例第6条)	鳥屋野湖南地区(景観法に基づく特別区域)
第4,9,11号 指定なし	第10号 新潟駅前広場		野立て広告塔、野立て広告板(市街化調整区域の一般国道、主要地方道、鉄道等の敷地境界線から自家用広告物2m以上、非自家用広告物(禁止区域は設置不可)50m以上)
第5号 市街化調整区域の高速道路や新幹線の敷地及び敷地境界線から両側300m以内の区域	地区計画(都市計画法第58条の2)屋外広告物の制限がある地区計画		*詳しくは新潟都市計画課及び、区役所建設課までお問い合わせください。

1: 50,000