

1. 基本情報											
施設名称	遊水館				外観						
事業所用途	スポーツ施設										
所在地	北区前新田 乙311										
事業所名											
複合施設の有無	無				内部						
開設年月日	平成9年1月20日										
利用対象者	未就学児は水着を着た大人の付き添いが必要										
開館時間	火曜日～金曜日 13:00～21:00, 土曜日及び7月・8月平日10:00～21:00, 日曜日及び祝日 10:00～17:30										
休館日	月曜日										
設置目的	施設内容(構成施設の内容)[屋内]親水プール、幼児プール、ジャクジープール、屋内スライダー、採暖室[屋外]流水プール、屋外スライダー、木舟水路(木舟5艘)										
①土地情報											
敷地面積	41,309.50		㎡	利用者駐車可能台数	125		台				
標高	1.00		m	駐車場の満車頻度	年に1回以上満車になる						
②建物情報											
建築面積(1階床面積)	1,418.34		㎡	階数	地上2階						
延床面積	2,248.18		㎡	構造	鉄筋コンクリート						
③危機管理・防災情報											
避難所指定	-			防災備蓄用品の有無	○						
津波避難ビル指定	-			自家発電設備の有無	-						
④バリアフリー、環境対応											
出入口の段差	○			オストメイト対応トイレ	×						
障がい者用エレベーター	○			再生可能エネルギー設備	-						
2. 施設維持管理情報											
品質情報	(区分・単位)	平成24年度	前年比%	平成23年度	平成22年度	(区分・単位)	平成24年度	前年比%	平成23年度	平成22年度	
	バリアフリー対応率(%)	77.8	-	-	-	開館日数(日)	311	99.7	312	311	
職員数(人)	老朽化率(%)	33.0	-	-	-	延利用者数(人)	107,010	103.4	103,494	100,910	
	正職員	0	-	0	0	1日当り利用者数(人)	344	103.6	332	324	
	非常勤職員	0	-	0	0	建物1㎡当り日利用量(人/㎡/日)	0.153	103.4	0.148	0.144	
	臨時職員	0	-	0	0			-			
収入(千円)	市の収入計①	23,443	99.9	23,471	23,344	支出(千円)	指定管理料以外の市の支出計	2,746	111.8	2,457	4,570
							指定管理料	86,383	107.7	80,203	82,590
							市の支出計②	89,129	107.8	82,660	87,160
単年度市負担額(千円)②-①	65,686	111.0	59,189	63,816	減価償却費を含めた単年度市負担額(千円)	95,853	-	-	-		

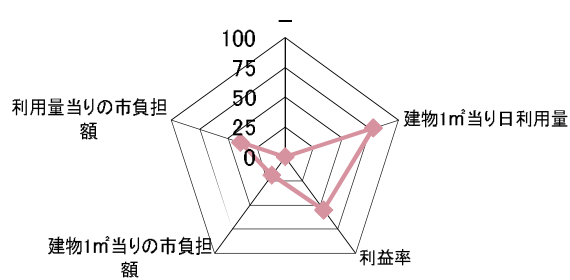
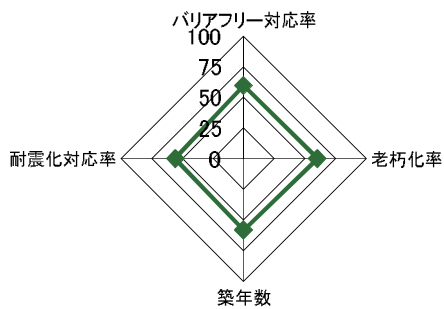
3. 位置情報

交通アクセス	最寄駅	豊栄駅	近隣類似施設の名称 (半径1,000m以内)	国・県・自治体所有	民間所有
	最寄駅からの 所要時間	26 分			
	最寄バス停				
	最寄バス停からの 所要時間	分			

案内図

100m
1/10,000

4. 施設維持管理情報分析



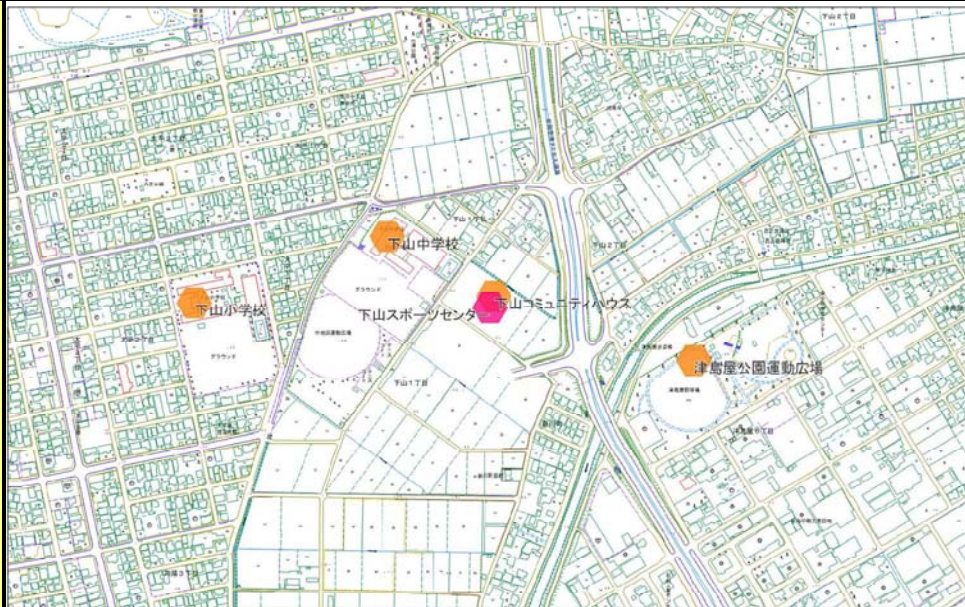
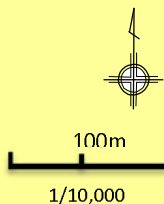
5. 備考

1. 基本情報											
施設名称	下山スポーツセンター				外観						
事業所用途	スポーツ施設										
所在地	東区下山1丁目 121										
事業所名	下山スポーツセンター										
複合施設の有無	有				内部						
開設年月日	平成20年7月19日										
利用対象者	一般市民及び競技団体										
開館時間	・トレーニング室:9:00~17:00(休日及び日曜) 9:00~21:00(それ以外)・屋内プール:10:00~17:00(休日及び日曜) 12:00~21:00(それ以外)										
休館日	月曜日(祝日の場合は翌日)										
設置目的	市民の健康の増進とスポーツの振興を図り、市民の心身の健全な発達と明るく豊かな市民生活の形成に寄与するため。										
①土地情報											
敷地面積	21,919.57		㎡	利用者駐車可能台数	210		台				
標高	0.00		m	駐車場の満車頻度	年に1回以上満車になる						
②建物情報											
建築面積(1階床面積)	3,111.48		㎡	階数	地上2階						
延床面積	2,811.42		㎡	構造	鉄筋コンクリート						
③危機管理・防災情報											
避難所指定	-			防災備蓄用品の有無	-						
津波避難ビル指定	-			自家発電設備の有無	-						
④バリアフリー、環境対応											
出入口の段差	○			オストメイト対応トイレ	○						
障がい者用エレベーター	○			再生可能エネルギー設備	○						
2. 施設維持管理情報											
品質情報	(区分・単位)	平成24年度	前年比%	平成23年度	平成22年度	(区分・単位)	平成24年度	前年比%	平成23年度	平成22年度	
	バリアフリー対応率(%)	100.0	-	-	-	開館日数(日)	310	99.7	311	310	
職員数(人)	老朽化率(%)	8.8	-	-	-	延利用者数(人)	102,678	103.5	99,220	90,289	
	正職員	3	100.0	3	4	1日当たり利用者数(人)	331	103.8	319	291	
	非常勤職員	2	100.0	2	2	建物1㎡当日利用量(人/㎡/日)	0.118	104.4	0.113	0.104	
	臨時職員	7	116.7	6	6			-			
収入(千円)	市収入計①	27,308	102.6	26,606	25,283	支出(千円)	指定管理料以外の市の支出計	42,592	104.6	40,727	41,193
							指定管理料	62,450	99.8	62,550	65,725
							市の支出計②	105,042	101.7	103,277	106,918
単年度市負担額(千円)②-①	77,734	101.4	76,671	81,635	減価償却費を含めた単年度市負担額(千円)	107,784	-	-	-		

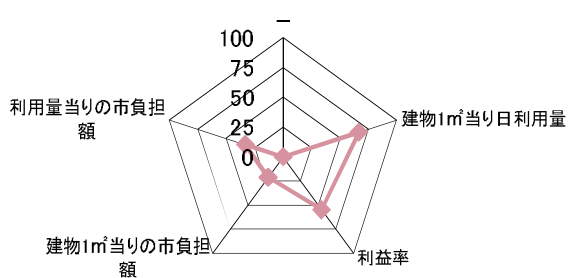
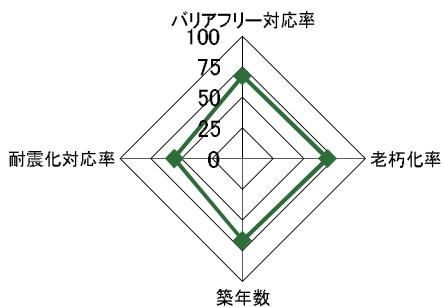
3. 位置情報

交通アクセス	最寄駅		近隣類似施設の名称 (半径1,000m以内)	国・県・自治体所有	民間所有	
	最寄駅からの 所要時間			分		
	最寄バス停	下山スポーツセンター				
	最寄バス停からの 所要時間			1 分		

案内図



4. 施設維持管理情報分析



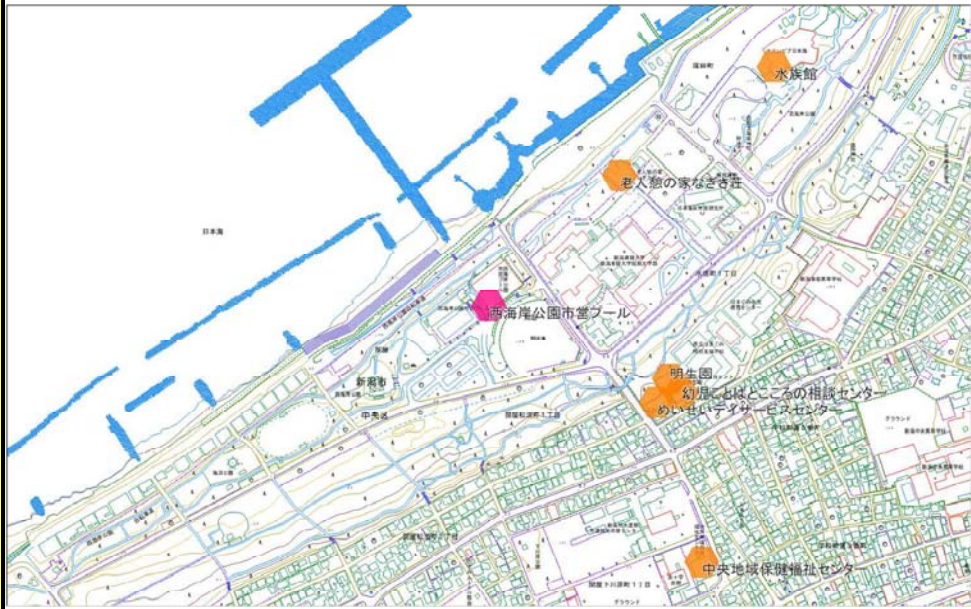
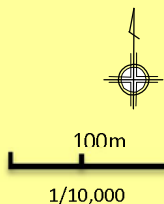
5. 備考

1. 基本情報												
施設名称	西海岸公園市営プール				外観							
事業所用途	スポーツ施設											
所在地	中央区関屋字海岸 1-93											
事業所名	西海岸公園市営プール											
複合施設の有無	無				内部							
開設年月日	昭和41年6月1日											
利用対象者	市民											
開館時間	10:00～21:00											
休館日	月曜日											
設置目的	市民の健康の増進とスポーツの振興を図り、市民の心身の健全な発達と明るく豊かな市民生活の形成に寄与するため。											
①土地情報												
敷地面積	5,739.22		㎡	利用者駐車可能台数	0		台					
標高	8.10		m	駐車場の満車頻度								
②建物情報												
建築面積(1階床面積)	4,174.31		㎡	階数	地上3階							
延床面積	6,296.40		㎡	構造	鉄骨鉄筋コンクリート							
③危機管理・防災情報												
避難所指定	-			防災備蓄用品の有無	-							
津波避難ビル指定	-			自家発電設備の有無	-							
④バリアフリー、環境対応												
出入口の段差	○			オストメイト対応トイレ	×							
障がい者用エレベーター	○			再生可能エネルギー設備	-							
2. 施設維持管理情報												
品質情報	(区分・単位)	平成24年度	前年比%	平成23年度	平成22年度	(区分・単位)	平成24年度	前年比%	平成23年度	平成22年度		
	バリアフリー対応率(%)	85.7	-	-	-	開館日数(日)	316	122.5	258	306		
	老朽化率(%)	23.9	-	-	-	延利用者数(人)	117,827	126.4	93,219	121,394		
	築年数(年)	17.8	-	-	-	1日当たり利用者数(人)	373	103.3	361	397		
	耐震化対応率(%)	100.0	-	-	-	建物1㎡当日利用量(人/㎡/日)	0.059	103.5	0.057	0.063		
職員数(人)	正職員	0	-	0	0	利用情報		-				
	非常勤職員	0	-	0	0			-				
	臨時職員	0	-	0	0			-				
収入(千円)	市の収入計①					支出(千円)	指定管理料以外の市の支出計	0	0.0	1,733	0	
			37,699	135.3	27,862		37,344	指定管理料	160,566	114.5	140,216	155,078
								市の支出計②	160,566	113.1	141,949	155,078
単年度市負担額(千円)②-①	122,867	107.7	114,087	117,734	減価償却費を含めた単年度市負担額(千円)	184,031	-	-	-			

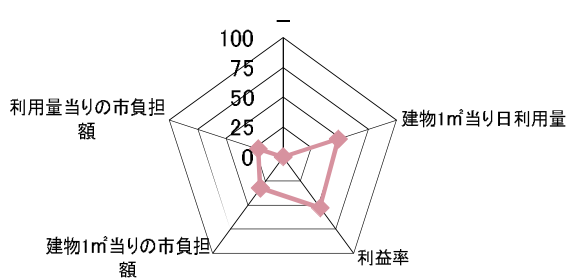
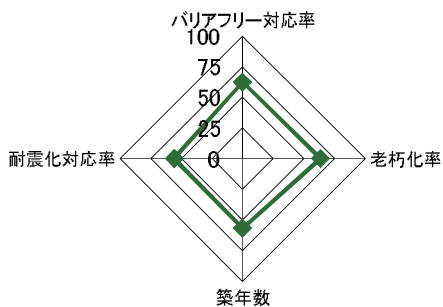
3. 位置情報

交通アクセス	最寄駅		近隣類似施設の名称 (半径1,000m以内)	国・県・自治体所有	民間所有
	最寄駅からの所要時間				
	最寄バス停	松波町1丁目			
	最寄バス停からの所要時間	5分			

案内図



4. 施設維持管理情報分析



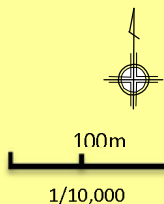
5. 備考

1. 基本情報												
施設名称	味方B&G海洋センタープール				外観							
事業所用途	スポーツ施設											
所在地	南区七穂字七穂 32-7											
事業所名					内部							
複合施設の有無	無											
開設年月日	平成4年5月1日											
利用対象者	市民											
開館時間	9:00～21:00											
休館日	月曜日											
設置目的	スポーツの普及振興を図り、市民の心身の健全な発達と明るく豊かな市民生活の形成に寄与することを目的として、体育施設を設置する。											
①土地情報												
敷地面積	3,055.00		㎡	利用者駐車可能台数	50		台					
標高	1.20		m	駐車場の満車頻度	年に1回以上満車になる							
②建物情報												
建築面積(1階床面積)	1,083.10		㎡	階数	地上1階							
延床面積	1,083.10		㎡	構造	鉄骨造							
③危機管理・防災情報												
避難所指定	-			防災備蓄用品の有無	-							
津波避難ビル指定	-			自家発電設備の有無	-							
④バリアフリー、環境対応												
出入口の段差	×			オストメイト対応トイレ	×							
障がい者用エレベーター	-			再生可能エネルギー設備	-							
2. 施設維持管理情報												
品質情報	(区分・単位)	平成24年度	前年比%	平成23年度	平成22年度	利用情報	(区分・単位)	平成24年度	前年比%	平成23年度	平成22年度	
	バリアフリー対応率(%)	0.0	-	-	-		開館日数(日)	55	94.8	58	58	
	老朽化率(%)	57.6	-	-	-	延利用者数(人)	6,515	106.1	6,142	6,829		
	築年数(年)	20.1	-	-	-	1日当り利用者数(人)	118	111.3	106	118		
	耐震化対応率(%)	100.0	-	-	-	建物1㎡当り日利用量(人/㎡/日)	0.109	111.2	0.098	0.109		
職員数(人)	正職員	0	-	0	0			-				
	非常勤職員	0	-	0	0			-				
	臨時職員	1	100.0	1	1			-				
収入(千円)	市の収入計①					支出(千円)	指定管理料以外の市の支出計	0	-	0	0	
			321	108.4	296		337	指定管理料	5,014	99.9	5,021	4,804
								市の支出計②	5,014	99.9	5,021	4,804
	単年度市負担額(千円)②-①	4,693	99.3	4,725	4,467	減価償却費を含めた単年度市負担額(千円)	10,693	-	-	-		

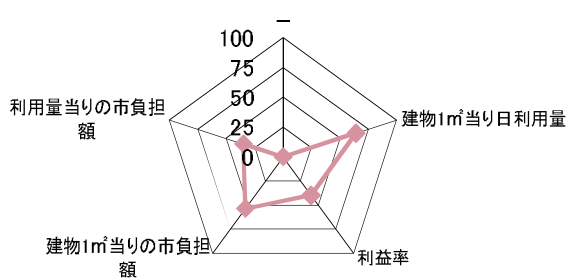
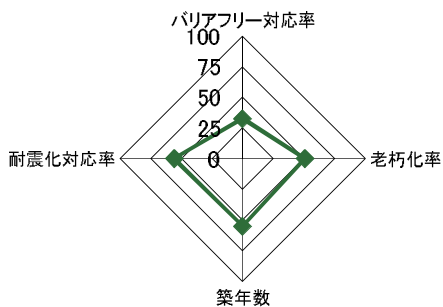
3. 位置情報

交通アクセス	最寄駅		近隣類似施設の名称 (半径1,000m以内)	国・県・自治体所有	民間所有
	最寄駅からの 所要時間				
	最寄バス停	味方中学校前			
	最寄バス停からの 所要時間	5 分			

案内図



4. 施設維持管理情報分析



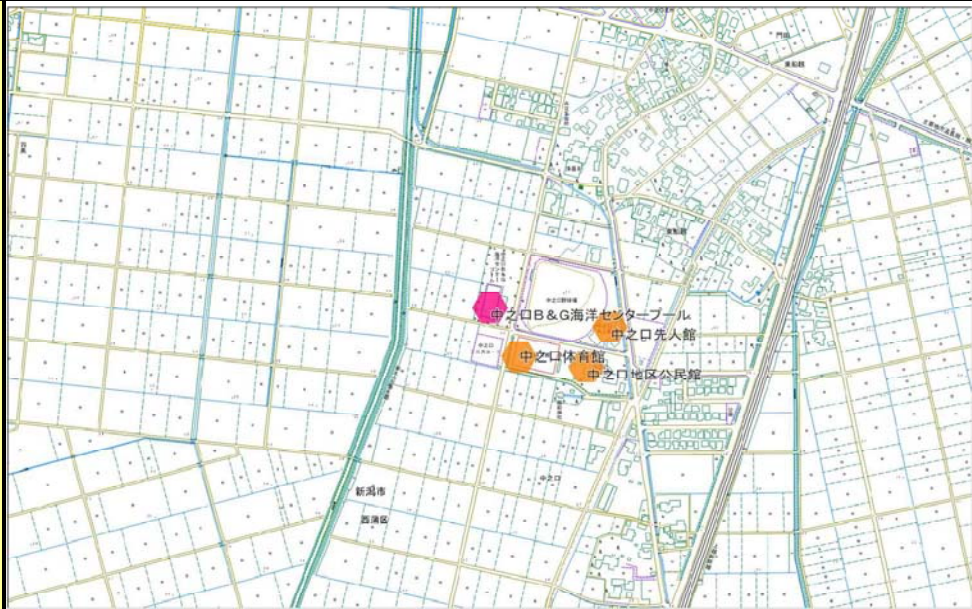
5. 備考

1. 基本情報												
施設名称	中之口B&G海洋センタープール				外観							
事業所用途	スポーツ施設											
所在地	西蒲区中之口 335-1											
事業所名	中之口B&G海洋センタープール											
複合施設の有無	無				内部							
開設年月日	平成3年5月15日											
利用対象者	全年齢											
開館時間	9:00~21:00											
休館日	月曜日											
設置目的	水泳の普及や個人での健康づくりの場として提供する											
①土地情報												
敷地面積	5,904.69 m ²		利用者駐車可能台数	69 台								
標高	4.20 m		駐車場の満車頻度	満車になることはない								
②建物情報												
建築面積(1階床面積)	1,027.78 m ²		階数	地上1階								
延床面積	1,027.78 m ²		構造	鉄骨造								
③危機管理・防災情報												
避難所指定	-		防災備蓄用品の有無	-								
津波避難ビル指定	-		自家発電設備の有無	-								
④バリアフリー、環境対応												
出入口の段差	×		オストメイト対応トイレ	×								
障がい者用エレベーター	-		再生可能エネルギー設備	-								
2. 施設維持管理情報												
品質情報	(区分・単位)	平成24年度	前年比%	平成23年度	平成22年度	(区分・単位)	平成24年度	前年比%	平成23年度	平成22年度		
	バリアフリー対応率(%)	0.0	-	-	-	開館日数(日)	51	102.0	50	51		
	老朽化率(%)	74.0	-	-	-	延利用者数(人)	3,720	96.3	3,864	5,057		
	築年数(年)	21.0	-	-	-	1日当たり利用者数(人)	73	94.8	77	99		
	耐震化対応率(%)	100.0	-	-	-	建物1㎡当日利用量(人/㎡/日)	0.071	94.7	0.075	0.096		
職員数(人)	正職員	0	-	0	0	利用情報		-				
	非常勤職員	0	-	0	0			-				
	臨時職員	0	-	0	0			-				
収入(千円)	市の収入計①					支出(千円)	指定管理料以外の市の支出計	2,405	87.6	2,746	3,075	
			258	98.5	262		295	指定管理料	0	-	0	0
								市の支出計②	2,405	87.6	2,746	3,075
単年度市負担額(千円)②-①	2,147		86.4	2,484	2,780	減価償却費を含めた単年度市負担額(千円)	8,714	-	-	-		

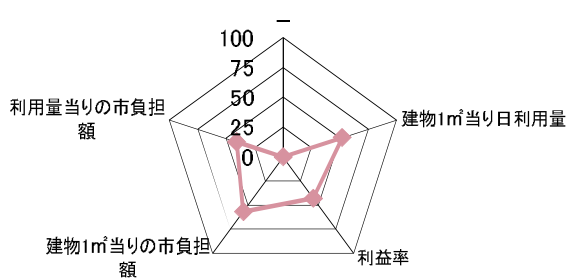
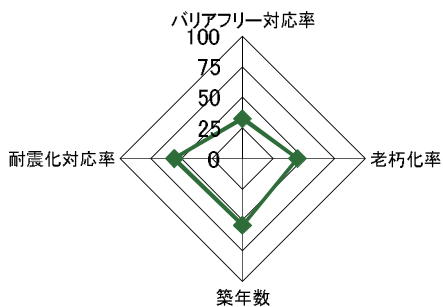
3. 位置情報

交通アクセス	最寄駅		近隣類似施設の名称 (半径1,000m以内)	国・県・自治体所有	民間所有
	最寄駅からの 所要時間				
	最寄バス停	中之口出張所前			
	最寄バス停からの 所要時間	5 分			

案内図



4. 施設維持管理情報分析



5. 備考