

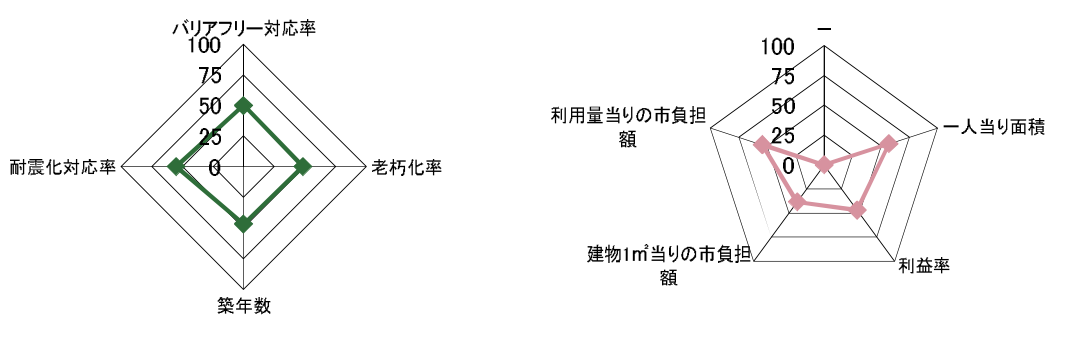
1. 基本情報												
施設名称	東新潟中学校				外観							
事業所用途	学校教育系施設											
所在地	東区山木戸1丁目 885-4											
事業所名	東新潟中学校											
複合施設の有無	無				内部							
開設年月日	昭和22年5月15日											
利用対象者												
開館時間												
休館日												
設置目的	学校教育法及び新潟市立中学校条例により、小学校における教育の基礎の上に、心身の発達に応じて、義務教育として行われる普通教育を施すことを目的とし、設置されている。											
①土地情報												
敷地面積	26,058.37	m ²	利用者駐車可能台数	56 台								
標高	0.30	m	駐車場の満車頻度	週に1回以上満車になる								
②建物情報												
建築面積(1階床面積)	4,418.91	m ²	階数	地上4階								
延床面積	8,654.02	m ²	構造	鉄筋コンクリート								
③危機管理・防災情報												
避難所指定	○			防災備蓄用品の有無	—							
津波避難ビル指定	○			自家発電設備の有無	○							
④バリアフリー、環境対応												
出入口の段差	○			オストメイト対応トイレ	×							
障がい者用エレベーター	—			再生可能エネルギー設備	—							
2. 施設維持管理情報												
品質情報	(区分・単位)	平成24年度	前年比%	平成23年度	平成22年度	利用情報	(区分・単位)	平成24年度	前年比%	平成23年度	平成22年度	
	バリアフリー対応率(%)	50.0	-	-	-		開館日数(日)	365	-	-	-	
	老朽化率(%)	63.9	-	-	-	生徒数(人)	561	92.6	606	604		
	築年数(年)	30.7	-	-	-	学級数(学級)	18	94.7	19	19		
	耐震化対応率(%)	97.7	-	-	-	生徒1人当り面積(m ²)	15.4	107.7	14.3	14.3		
職員数(人)	正職員	40	100.0	40	40			-				
	非常勤職員	1	100.0	1	2			-				
	臨時職員	2	66.7	3	2			-				
収入(千円)	市の収入計①		0	-	0	50	支出(千円)	指定管理料以外の市の支出計	381,976	100.9	378,747	383,560
								指定管理料	0	-	0	0
								市の支出計②	381,976	100.9	378,747	383,560
	単年度市負担額(千円)②-①	381,976	100.9	378,747	383,510		減価償却費を含めた単年度市負担額(千円)	409,988	-	-	-	

3. 位置情報

交通アクセス	最寄駅	新潟駅	近隣類似施設の名称 (半径1,000m以内)	国・県・自治体所有	民間所有
	最寄駅からの 所要時間	27 分			
	最寄バス停	東新潟中前			
	最寄バス停からの 所要時間	1 分			

案内図

4. 施設維持管理情報分析



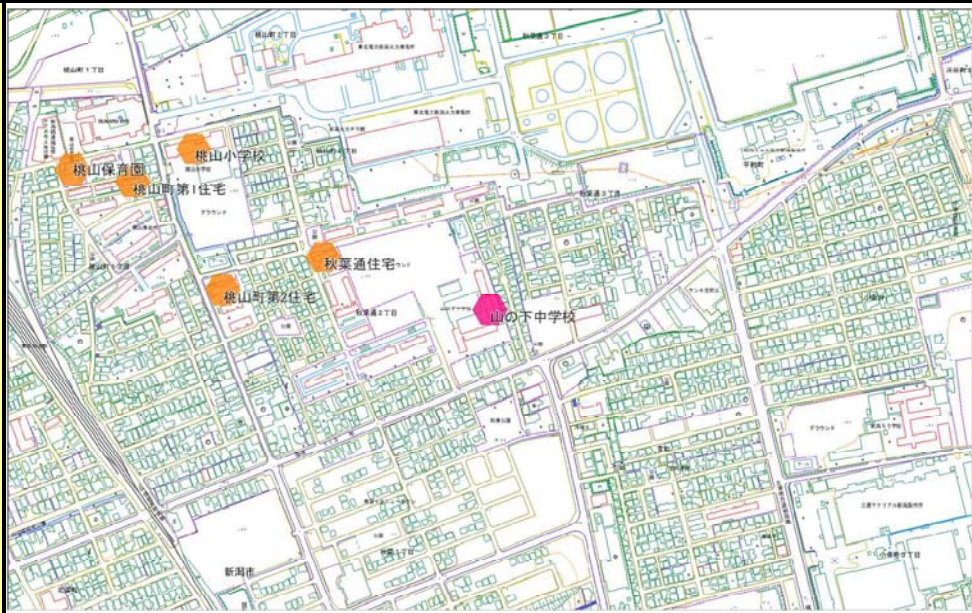
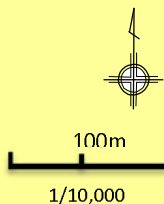
5. 備考

1. 基本情報												
施設名称	山の下中学校				外観							
事業所用途	学校教育系施設											
所在地	東区秋葉通2丁目 3722-7											
事業所名	山の下中学校											
複合施設の有無	無				内部							
開設年月日	昭和23年4月1日											
利用対象者												
開館時間												
休館日												
設置目的	学校教育法及び新潟市立中学校条例により、小学校における教育の基礎の上に、心身の発達に応じて、義務教育として行われる普通教育を施すことを目的とし、設置されている。											
①土地情報												
敷地面積	32,331.47	m ²	利用者駐車可能台数	75 台								
標高	-0.40	m	駐車場の満車頻度	月に1回以上満車になる								
②建物情報												
建築面積(1階床面積)	3,593.02	m ²	階数	地上4階								
延床面積	7,883.93	m ²	構造	鉄筋コンクリート								
③危機管理・防災情報												
避難所指定	○			防災備蓄用品の有無	-							
津波避難ビル指定	○			自家発電設備の有無	○							
④バリアフリー、環境対応												
出入口の段差	○			オストメイト対応トイレ	×							
障がい者用エレベーター	-			再生可能エネルギー設備	-							
2. 施設維持管理情報												
品質情報	(区分・単位)	平成24年度	前年比%	平成23年度	平成22年度	利用情報	(区分・単位)	平成24年度	前年比%	平成23年度	平成22年度	
	バリアフリー対応率(%)	37.5	-	-	-		開館日数(日)	365	-	-	-	
老朽化率(%)	71.3	-	-	-	-	生徒数(人)	470	97.9	480	473		
築年数(年)	31.7	-	-	-	-	学級数(学級)	16	100.0	16	15		
耐震化対応率(%)	98.4	-	-	-	-	生徒1人当り面積(m ²)	16.8	102.4	16.4	16.7		
職員数(人)	正職員	32	97.0	33	32			-				
	非常勤職員	1	100.0	1	1			-				
	臨時職員	3	150.0	2	2			-				
収入(千円)	市の収入計①					支出(千円)	指定管理料以外の市の支出計	312,297	96.4	324,118	316,331	
			0	-	0		63	指定管理料	0	-	0	0
								市の支出計②	312,297	96.4	324,118	316,331
単年度市負担額(千円)②-①	312,297	96.4	324,118	316,268	減価償却費を含めた単年度市負担額(千円)	345,991	-	-	-			

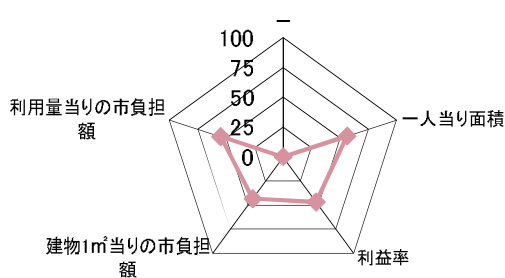
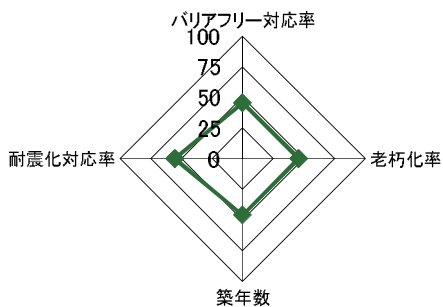
3. 位置情報

交通アクセス	最寄駅	新潟駅	近隣類似施設の名称 (半径1,000m以内)	国・県・自治体所有	民間所有
	最寄駅からの所要時間	25分		県立新潟聾学校	
	最寄バス停	山の下中学校前			
	最寄バス停からの所要時間	3分			

案内図



4. 施設維持管理情報分析



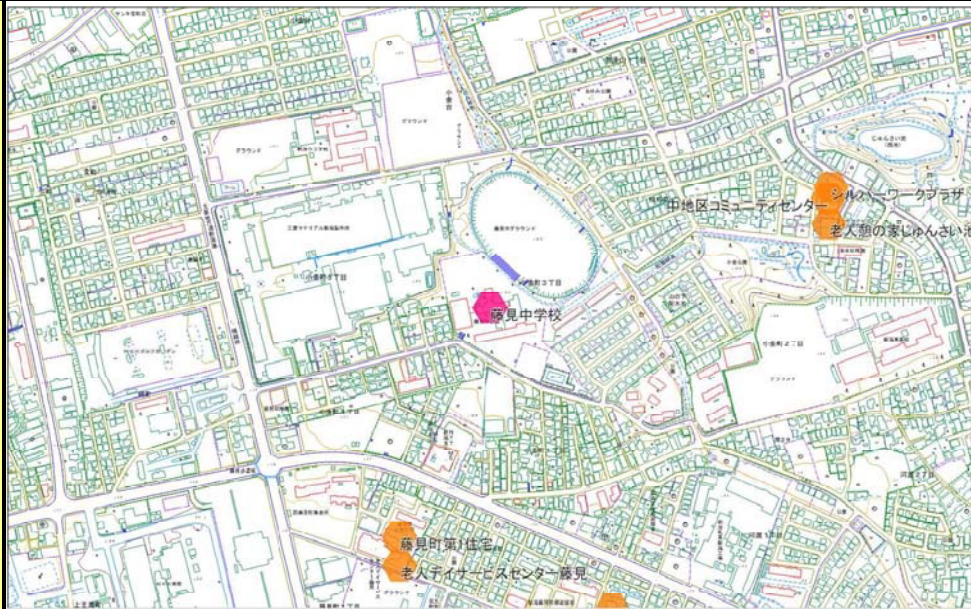
5. 備考

1. 基本情報										
施設名称	藤見中学校				外観					
事業所用途	学校教育系施設									
所在地	東区小金町3丁目 106-3									
事業所名	藤見中学校									
複合施設の有無	無				内部					
開設年月日	昭和36年4月1日									
利用対象者										
開館時間										
休館日										
設置目的	学校教育法及び新潟市立中学校条例により、小学校における教育の基礎の上に、心身の発達に応じて、義務教育として行われる普通教育を施すことを目的とし、設置されている。									
①土地情報										
敷地面積	47,580.00		m ²	利用者駐車可能台数	80		台			
標高	15.30		m	駐車場の満車頻度	満車になることはない					
②建物情報										
建築面積(1階床面積)	4,535.86		m ²	階数	地上4階					
延床面積	9,243.09		m ²	構造	鉄筋コンクリート					
③危機管理・防災情報										
避難所指定	○			防災備蓄用品の有無	-					
津波避難ビル指定	-			自家発電設備の有無	○					
④バリアフリー、環境対応										
出入口の段差	○			オストメイト対応トイレ	-					
障がい者用エレベーター	○			再生可能エネルギー設備	-					
2. 施設維持管理情報										
品質情報	(区分・単位)	平成24年度	前年比%	平成23年度	平成22年度	(区分・単位)	平成24年度	前年比%	平成23年度	平成22年度
	バリアフリー対応率(%)	100.0	-	-	-		開館日数(日)	365	-	-
職員数(人)	老朽化率(%)	31.9	-	-	-	生徒数(人)	430	100.2	429	441
	築年数(年)	16.0	-	-	-	学級数(学級)	14	107.7	13	13
	耐震化対応率(%)	81.1	-	-	-	生徒1人当り面積(m ²)	21.5	100.0	21.5	21
	正職員	33	110.0	30	28			-		
収入(千円)	非常勤職員	3	150.0	2	1			-		
	臨時職員	0	0.0	2	2			-		
	市の収入計①	0	-	0	99	支出(千円)	指定管理料以外の市の支出計	311,453	107.0	291,073
単年度市負担額(千円)②-①						指定管理料	0	-	0	0
						市の支出計②	311,453	107.0	291,073	272,406
						減価償却費を含めた単年度市負担額(千円)	350,294	-	-	-

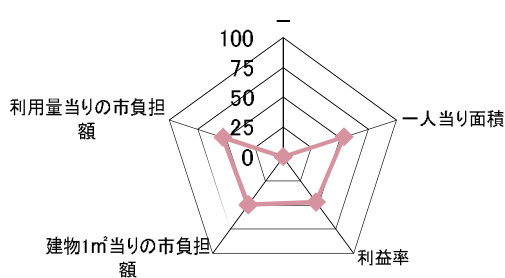
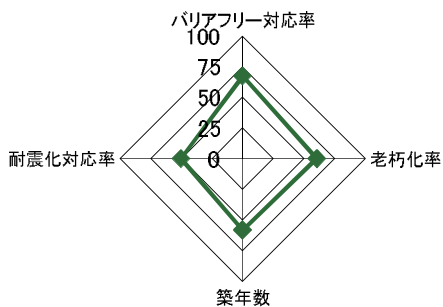
3. 位置情報

交通アクセス	最寄駅		国・県・自治体所有	民間所有
	最寄駅からの所要時間	分		県立新潟東高等学校
交通アクセス	最寄バス停	藤見中学校前	近隣類似施設の名称 (半径1,000m以内)	
	最寄バス停からの所要時間	6分		

案内図



4. 施設維持管理情報分析



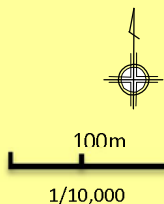
5. 備考

1. 基本情報											
施設名称	石山中学校				外観						
事業所用途	学校教育系施設										
所在地	東区東明6丁目 2										
事業所名	石山中学校										
複合施設の有無	無				内部						
開設年月日	昭和22年5月15日										
利用対象者											
開館時間											
休館日											
設置目的	学校教育法及び新潟市立中学校条例により、小学校における教育の基礎の上に、心身の発達に応じて、義務教育として行われる普通教育を施すことを目的とし、設置されている。										
①土地情報											
敷地面積	22,008.00		m ²	利用者駐車可能台数	50		台				
標高	0.30		m	駐車場の満車頻度	月に1回以上満車になる						
②建物情報											
建築面積(1階床面積)	4,098.21		m ²	階数	地上4階						
延床面積	8,397.06		m ²	構造	鉄筋コンクリート						
③危機管理・防災情報											
避難所指定	○			防災備蓄用品の有無	○						
津波避難ビル指定	-			自家発電設備の有無	○						
④バリアフリー、環境対応											
出入口の段差	○			オストメイト対応トイレ	×						
障がい者用エレベーター	×			再生可能エネルギー設備	-						
2. 施設維持管理情報											
品質情報	(区分・単位)	平成24年度	前年比%	平成23年度	平成22年度	利用情報	(区分・単位)	平成24年度	前年比%	平成23年度	平成22年度
	バリアフリー対応率(%)	44.4	-	-	-		開館日数(日)	365	-	-	-
職員数(人)	正職員	38	100.0	38	37	生徒数(人)	522	92.9	562	579	
	非常勤職員	1	100.0	1	1	学級数(学級)	17	94.4	18	17	
	臨時職員	1	-	0	0	生徒1人当り面積(m ²)	16.1	108.1	14.9	14.5	
収入(千円)	市の収入計①	0	-	0	5	支出(千円)	指定管理料以外の市の支出計	355,436	100.7	352,879	344,934
						指定管理料	0	-	0	0	
						市の支出計②	355,436	100.7	352,879	344,934	
単年度市負担額(千円)②-①	355,436	100.7	352,879	344,929	減価償却費を含めた単年度市負担額(千円)	393,091	-	-	-		

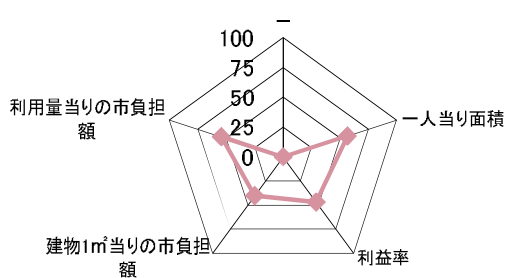
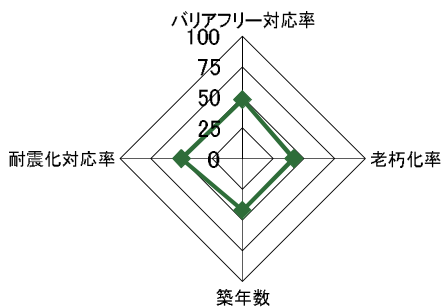
3. 位置情報

交通アクセス	最寄駅	越後石山駅	近隣類似施設の名称 (半径1,000m以内)	国・県・自治体所有	民間所有
	最寄駅からの所要時間	10分			
	最寄バス停	石山中学校前			
	最寄バス停からの所要時間	5分			

案内図



4. 施設維持管理情報分析



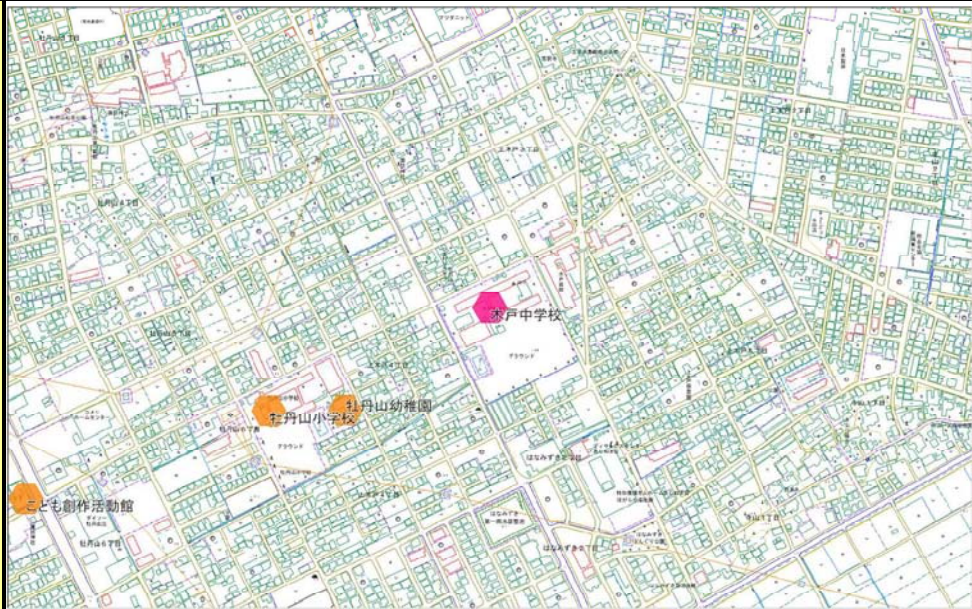
5. 備考

1. 基本情報										
施設名称	木戸中学校				外観					
事業所用途	学校教育系施設									
所在地	東区上木戸5丁目 836-1									
事業所名	木戸中学校									
複合施設の有無	無				内部					
開設年月日	昭和44年4月1日									
利用対象者										
開館時間										
休館日										
設置目的	学校教育法及び新潟市立中学校条例により、小学校における教育の基礎の上に、心身の発達に応じて、義務教育として行われる普通教育を施すことを目的とし、設置されている。									
①土地情報										
敷地面積	22,502.52	m ²	利用者駐車可能台数	50 台						
標高	1.10	m	駐車場の満車頻度	年に1回以上満車になる						
②建物情報										
建築面積(1階床面積)	3,964.93	m ²	階数	地上4階						
延床面積	9,023.84	m ²	構造	鉄筋コンクリート						
③危機管理・防災情報										
避難所指定	○		防災備蓄用品の有無	○						
津波避難ビル指定	○		自家発電設備の有無	○						
④バリアフリー、環境対応										
出入口の段差	○		オストメイト対応トイレ	×						
障がい者用エレベーター	-		再生可能エネルギー設備	-						
2. 施設維持管理情報										
品質情報	(区分・単位)	平成24年度	前年比%	平成23年度	平成22年度	(区分・単位)	平成24年度	前年比%	平成23年度	平成22年度
	バリアフリー対応率(%)	62.5	-	-	-	開館日数(日)	365	-	-	-
職員数(人)	老朽化率(%)	87.8	-	-	-	生徒数(人)	585	98.8	592	579
	正職員	35	100.0	35	35	学級数(学級)	17	100.0	17	17
	非常勤職員	0	-	0	0	生徒1人当り面積(m ²)	15.4	101.3	15.2	15.6
	臨時職員	0	-	0	0	支出(千円)				
収入(千円)	市の収入計①	76	113.4	67	9	指定管理料以外の市の支出計	320,857	101.2	316,899	316,613
						指定管理料	0	-	0	0
						市の支出計②	320,857	101.2	316,899	316,613
単年度市負担額(千円)②-①	320,781	101.2	316,832	316,604	減価償却費を含めた単年度市負担額(千円)	345,860	-	-	-	

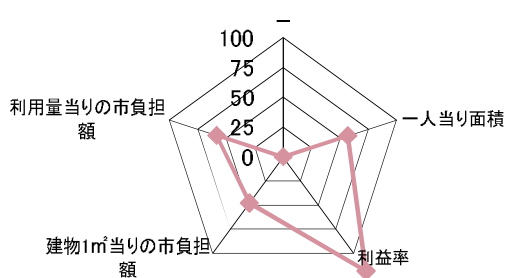
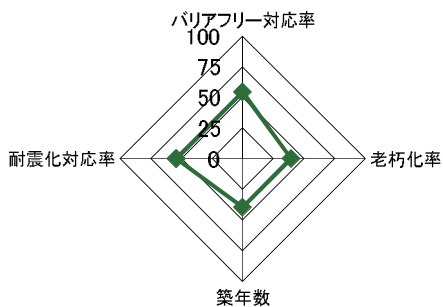
3. 位置情報

交通アクセス	最寄駅		国・県・自治体所有	民間所有	
	最寄駅からの所要時間	分			近隣類似施設の名称 (半径1,000m以内)
	最寄バス停	木戸中学校前			
	最寄バス停からの所要時間	2 分			

案内図



4. 施設維持管理情報分析



5. 備考

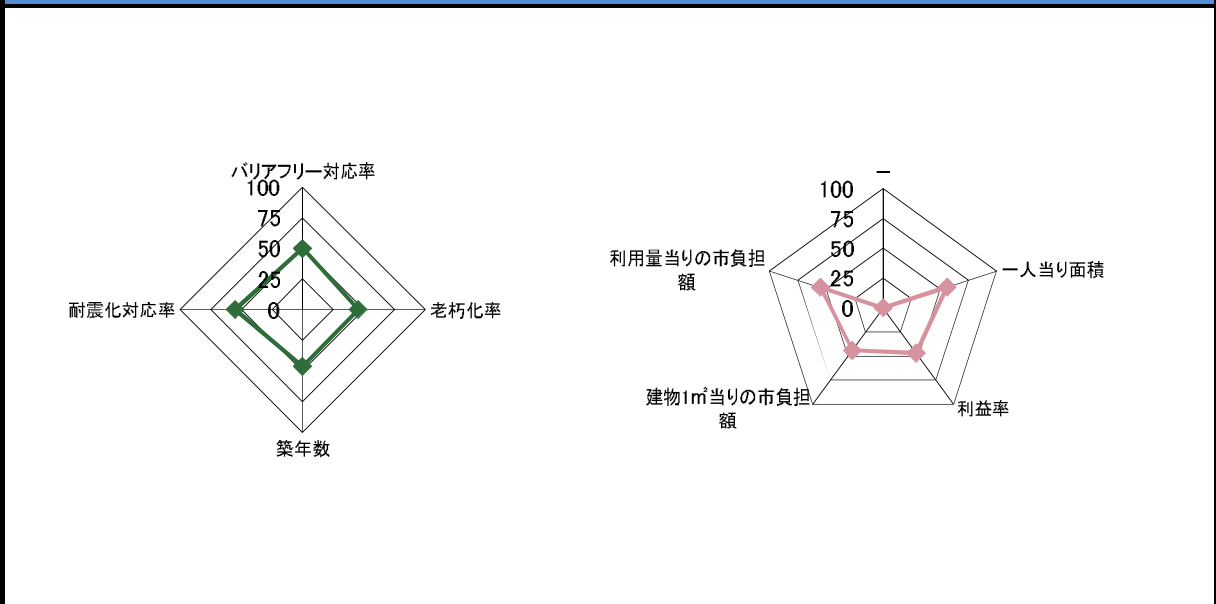
1. 基本情報										
施設名称	東石山中学校				外観					
事業所用途	学校教育系施設									
所在地	東区西野字切添 1197-1									
事業所名	東石山中学校									
複合施設の有無	無				内部					
開設年月日	昭和55年2月25日									
利用対象者										
開館時間										
休館日										
設置目的	学校教育法及び新潟市立中学校条例により、小学校における教育の基礎の上に、心身の発達に応じて、義務教育として行われる普通教育を施すことを目的とし、設置されている。									
①土地情報										
敷地面積	31,357.00		㎡	利用者駐車可能台数	41		台			
標高	0.40		m	駐車場の満車頻度	月に1回以上満車になる					
②建物情報										
建築面積(1階床面積)	4,067.72		㎡	階数	地上4階					
延床面積	8,265.29		㎡	構造	鉄筋コンクリート					
③危機管理・防災情報										
避難所指定	○			防災備蓄用品の有無	○					
津波避難ビル指定	-			自家発電設備の有無	○					
④バリアフリー、環境対応										
出入口の段差	○			オストメイト対応トイレ	×					
障がい者用エレベーター	-			再生可能エネルギー設備	-					
2. 施設維持管理情報										
品質情報	(区分・単位)	平成24年度	前年比%	平成23年度	平成22年度	(区分・単位)	平成24年度	前年比%	平成23年度	平成22年度
	バリアフリー対応率(%)	50.0	-	-	-	開館日数(日)	365	-	-	-
職員数(人)	老朽化率(%)	71.9	-	-	-	生徒数(人)	493	94.6	521	545
	築年数(年)	31.4	-	-	-	学級数(学級)	17	106.3	16	17
	耐震化対応率(%)	97.1	-	-	-	生徒1人当り面積(㎡)	16.8	105.7	15.9	15.2
	正職員	33	94.3	35	36			-		
収入(千円)	非常勤職員	1	100.0	1	1			-		
	臨時職員	4	133.3	3	3			-		
	市の収入計①	0	-	0	0	支出(千円)	指定管理料以外の市の支出計	323,098	96.6	334,633
単年度市負担額(千円)②-①						指定管理料	0	-	0	0
						市の支出計②	323,098	96.6	334,633	337,328
						減価償却費を含めた単年度市負担額(千円)	357,074	-	-	-

3. 位置情報

交通アクセス	最寄駅	東新潟	近隣類似施設の名称 (半径1,000m以内)	国・県・自治体所有	民間所有
	最寄駅からの所要時間	15分			
	最寄バス停	石山第2団地			
	最寄バス停からの所要時間	8分			

案内図

4. 施設維持管理情報分析



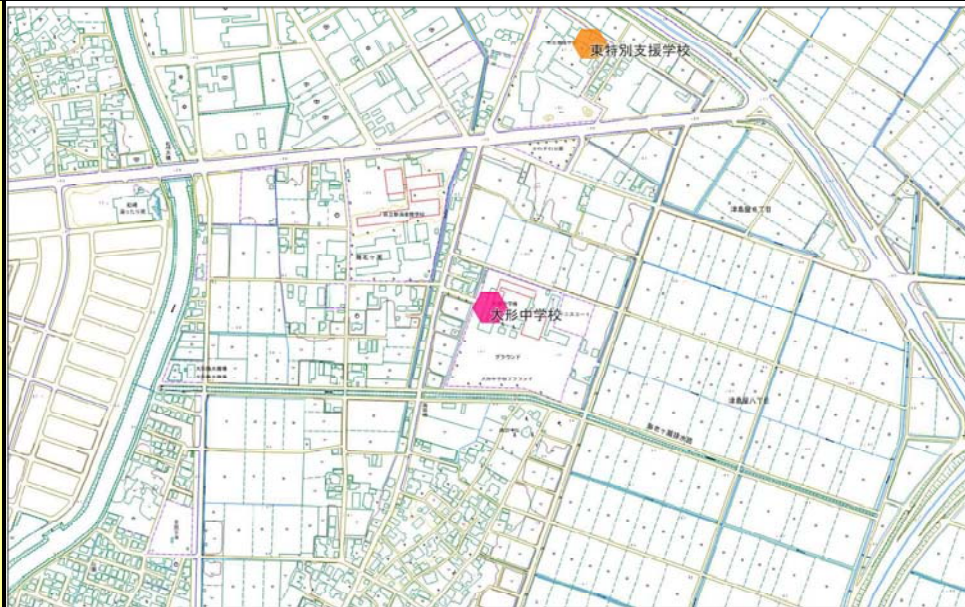
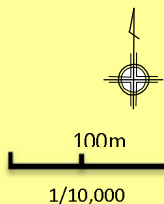
5. 備考

1. 基本情報											
施設名称	大形中学校				外観						
事業所用途	学校教育系施設										
所在地	東区海老ヶ瀬字北諏訪 122-1										
事業所名	大形中学校										
複合施設の有無	無				内部						
開設年月日	昭和22年5月15日										
利用対象者											
開館時間											
休館日											
設置目的	学校教育法及び新潟市立中学校条例により、小学校における教育の基礎の上に、心身の発達に応じて、義務教育として行われる普通教育を施すことを目的とし、設置されている。										
①土地情報											
敷地面積	27,590.81		㎡	利用者駐車可能台数	38		台				
標高	1.40		m	駐車場の満車頻度	週に1回以上満車になる						
②建物情報											
建築面積(1階床面積)	3,696.43		㎡	階数	地上4階						
延床面積	6,901.38		㎡	構造	鉄筋コンクリート						
③危機管理・防災情報											
避難所指定	○			防災備蓄用品の有無	—						
津波避難ビル指定	○			自家発電設備の有無	○						
④バリアフリー、環境対応											
出入口の段差	○			オストメイト対応トイレ	×						
障がい者用エレベーター	—			再生可能エネルギー設備	—						
2. 施設維持管理情報											
品質情報	(区分・単位)	平成24年度	前年比%	平成23年度	平成22年度	利用情報	(区分・単位)	平成24年度	前年比%	平成23年度	平成22年度
	バリアフリー対応率(%)	50.0	-	-	-		開館日数(日)	365	-	-	-
職員数(人)	老朽化率(%)	68.1	-	-	-	生徒数(人)	417	104.0	401	384	
	築年数(年)	29.8	-	-	-	学級数(学級)	14	107.7	13	13	
	耐震化対応率(%)	100.0	-	-	-	生徒1人当り面積(㎡)	16.6	96.5	17.2	18	
収入(千円)	正職員	30	111.1	27	27	支出(千円)	指定管理料以外の市の支出計	286,464	108.2	264,858	261,524
	非常勤職員	5	100.0	5	5	指定管理料	0	-	0	0	
	臨時職員	0	-	0	0	市の支出計②	286,464	108.2	264,858	261,524	
単年度市負担額(千円)②-①	286,464	108.2	264,858	261,524	減価償却費を含めた単年度市負担額(千円)	315,847	-	-	-		

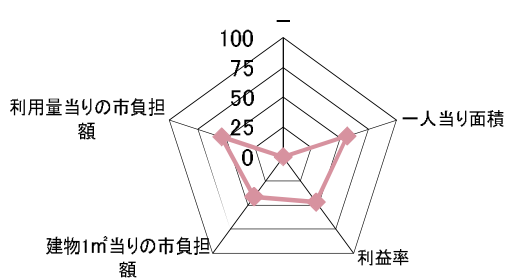
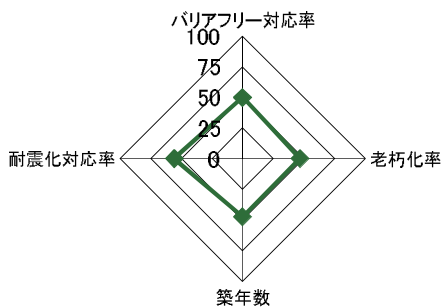
3. 位置情報

交通アクセス	最寄駅		近隣類似施設の名称 (半径1,000m以内)	国・県・自治体所有	民間所有	
	最寄駅からの 所要時間			分		
	最寄バス停	大形中学校前				
	最寄バス停からの 所要時間			3 分		

案内図



4. 施設維持管理情報分析



5. 備考

1. 基本情報												
施設名称	下山中学校				外観							
事業所用途	学校教育系施設											
所在地	東区下山1丁目 120-1											
事業所名	下山中学校											
複合施設の有無	無				内部							
開設年月日	平成1年4月1日											
利用対象者												
開館時間												
休館日												
設置目的	学校教育法及び新潟市立中学校条例により、小学校における教育の基礎の上に、心身の発達に応じて、義務教育として行われる普通教育を施すことを目的とし、設置されている。											
①土地情報												
敷地面積	22,274.68	m ²	利用者駐車可能台数	44 台								
標高	1.10	m	駐車場の満車頻度	年に1回以上満車になる								
②建物情報												
建築面積(1階床面積)	3,057.53	m ²	階数	地上4階								
延床面積	7,259.06	m ²	構造	鉄筋コンクリート								
③危機管理・防災情報												
避難所指定	○			防災備蓄用品の有無	—							
津波避難ビル指定	○			自家発電設備の有無	○							
④バリアフリー、環境対応												
出入口の段差	○			オストメイト対応トイレ	×							
障がい者用エレベーター	×			再生可能エネルギー設備	—							
2. 施設維持管理情報												
品質情報	(区分・単位)	平成24年度	前年比%	平成23年度	平成22年度	利用情報	(区分・単位)	平成24年度	前年比%	平成23年度	平成22年度	
	バリアフリー対応率(%)	33.3	-	-	-		開館日数(日)	365	-	-	-	
	老朽化率(%)	52.5	-	-	-	生徒数(人)	384	104.1	369	377		
	築年数(年)	22.7	-	-	-	学級数(学級)	14	100.0	14	14		
	耐震化対応率(%)	100.0	-	-	-	生徒1人当り面積(m ²)	18.9	95.9	19.7	19.3		
職員数(人)	正職員	29	100.0	29	28			-				
	非常勤職員	1	100.0	1	1			-				
	臨時職員	4	133.3	3	2			-				
収入(千円)	市の収入計①					支出(千円)	指定管理料以外の市の支出計	274,858	100.0	274,950	264,630	
			0	-	0		0	指定管理料	0	-	0	0
								市の支出計②	274,858	100.0	274,950	264,630
単年度市負担額(千円)②-①	274,858	100.0	274,950	264,630	減価償却費を含めた単年度市負担額(千円)	302,044	-	-	-			

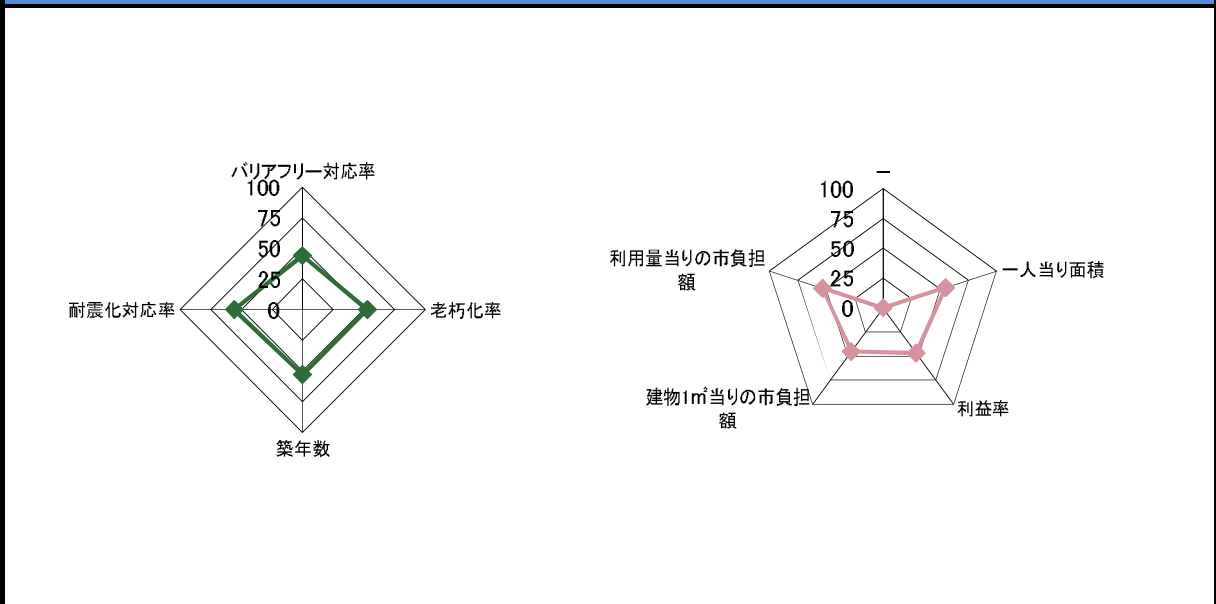
3. 位置情報

交通アクセス	最寄駅		近隣類似施設の名称 (半径1,000m以内)	国・県・自治体所有	民間所有	
	最寄駅からの 所要時間			分		
	最寄バス停	下山スポーツセンター				
	最寄バス停からの 所要時間			3 分		

案内図

100m
1/10,000

4. 施設維持管理情報分析



5. 備考