

1. 基本情報												
施設名称	白南中学校				外観							
事業所用途	学校教育系施設											
所在地	南区茨曾根字新田 7619											
事業所名	白南中学校											
複合施設の有無	無				内部							
開設年月日	平成15年4月1日											
利用対象者												
開館時間												
休館日												
設置目的	学校教育法及び新潟市立中学校条例により、小学校における教育の基礎の上に、心身の発達に応じて、義務教育として行われる普通教育を施すことを目的とし、設置されている。											
①土地情報												
敷地面積	27,790.00	m ²	利用者駐車可能台数	70 台								
標高	4.00	m	駐車場の満車頻度	月に1回以上満車になる								
②建物情報												
建築面積(1階床面積)	3,111.42	m ²	階数	地上3階								
延床面積	6,838.44	m ²	構造	鉄筋コンクリート								
③危機管理・防災情報												
避難所指定	○			防災備蓄用品の有無	-							
津波避難ビル指定	-			自家発電設備の有無	○							
④バリアフリー、環境対応												
出入口の段差	○			オストメイト対応トイレ	×							
障がい者用エレベーター	○			再生可能エネルギー設備	-							
2. 施設維持管理情報												
品質情報	(区分・単位)	平成24年度	前年比%	平成23年度	平成22年度	利用情報	(区分・単位)	平成24年度	前年比%	平成23年度	平成22年度	
	バリアフリー対応率(%)	88.9	-	-	-		開館日数(日)	365	-	-	-	
老朽化率(%)	19.8	-	-	-	-	生徒数(人)	124	91.9	135	142		
築年数(年)	9.9	-	-	-	-	学級数(学級)	5	83.3	6	7		
耐震化対応率(%)	100.0	-	-	-	-	生徒1人当り面積(m ²)	55.1	108.7	50.7	48.2		
職員数(人)	正職員	14	100.0	14	14			-				
	非常勤職員	3	75.0	4	3			-				
	臨時職員	2	100.0	2	2			-				
収入(千円)	市の収入計①		0	-	0	0	支出(千円)	指定管理料以外の市の支出計	130,583	97.5	133,927	131,796
								指定管理料	0	-	0	0
								市の支出計②	130,583	97.5	133,927	131,796
単年度市負担額(千円)②-①	130,583	97.5	133,927	131,796		減価償却費を含めた単年度市負担額(千円)	170,045	-	-	-		

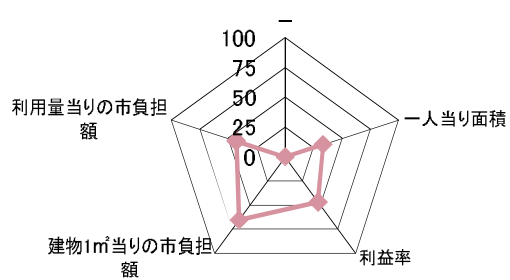
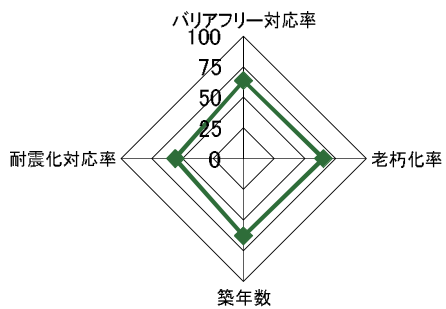
3. 位置情報

交通アクセス	最寄駅		近隣類似施設の名称 (半径1,000m以内)	国・県・自治体所有	民間所有
	最寄駅からの 所要時間				
	最寄バス停	新村バス停			
	最寄バス停からの 所要時間	5 分			

案内図

100m
1/10,000

4. 施設維持管理情報分析



5. 備考

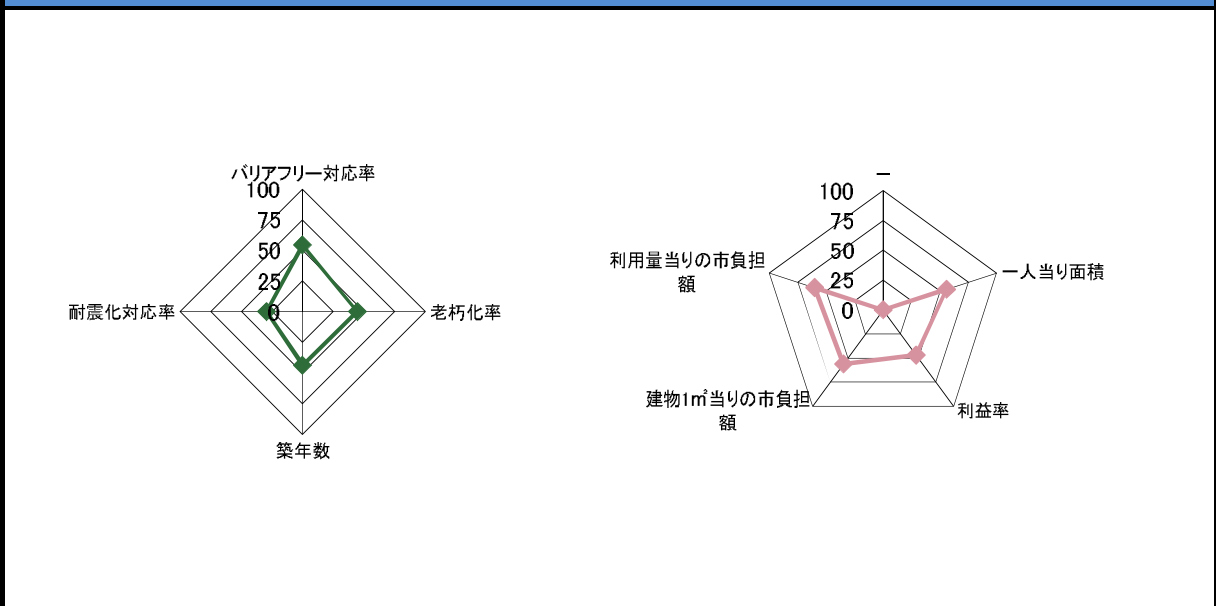
1. 基本情報											
施設名称	白根第一中学校				外観						
事業所用途	学校教育系施設										
所在地	南区和泉字家西 95-1										
事業所名	白根第一中学校										
複合施設の有無	無				内部						
開設年月日	昭和50年4月1日										
利用対象者											
開館時間											
休館日											
設置目的	学校教育法及び新潟市立中学校条例により、小学校における教育の基礎の上に、心身の発達に応じて、義務教育として行われる普通教育を施すことを目的とし、設置されている。										
①土地情報											
敷地面積	40,761.86	m ²	利用者駐車可能台数	40 台							
標高	1.40	m	駐車場の満車頻度	週に1回以上満車になる							
②建物情報											
建築面積(1階床面積)	3,350.81	m ²	階数	地上4階							
延床面積	8,414.81	m ²	構造	鉄筋コンクリート							
③危機管理・防災情報											
避難所指定	○			防災備蓄用品の有無	-						
津波避難ビル指定	-			自家発電設備の有無	○						
④バリアフリー、環境対応											
出入口の段差	○			オストメイト対応トイレ	○						
障がい者用エレベーター	-			再生可能エネルギー設備	-						
2. 施設維持管理情報											
品質情報	(区分・単位)	平成24年度	前年比%	平成23年度	平成22年度	利用情報	(区分・単位)	平成24年度	前年比%	平成23年度	平成22年度
	バリアフリー対応率(%)	62.5	-	-	-		開館日数(日)	365	-	-	-
老朽化率(%)	74.4	-	-	-	生徒数(人)	477	104.4	457	451		
築年数(年)	34.7	-	-	-	学級数(学級)	14	100.0	14	13		
耐震化対応率(%)	8.9	-	-	-	生徒1人当り面積(m ²)	17.6	95.7	18.4	18.7		
職員数(人)	正職員	27	96.4	28	28			-			
	非常勤職員	0	-	0	0			-			
	臨時職員	0	-	0	1			-			
収入(千円)	市の収入計①					支出(千円)	指定管理料以外の市の支出計	233,736	98.0	238,386	241,810
						指定管理料	0	-	0	0	
						市の支出計②	233,736	98.0	238,386	241,810	
単年度市負担額(千円)②-①	233,736	98.0	238,386	241,643	減価償却費を含めた単年度市負担額(千円)	266,323	-	-	-		

3. 位置情報

交通アクセス	最寄駅		近隣類似施設の名称 (半径1,000m以内)	国・県・自治体所有	民間所有
	最寄駅からの 所要時間				
	最寄バス停	白根高校前			
	最寄バス停からの 所要時間	10 分			

案内図

4. 施設維持管理情報分析



5. 備考

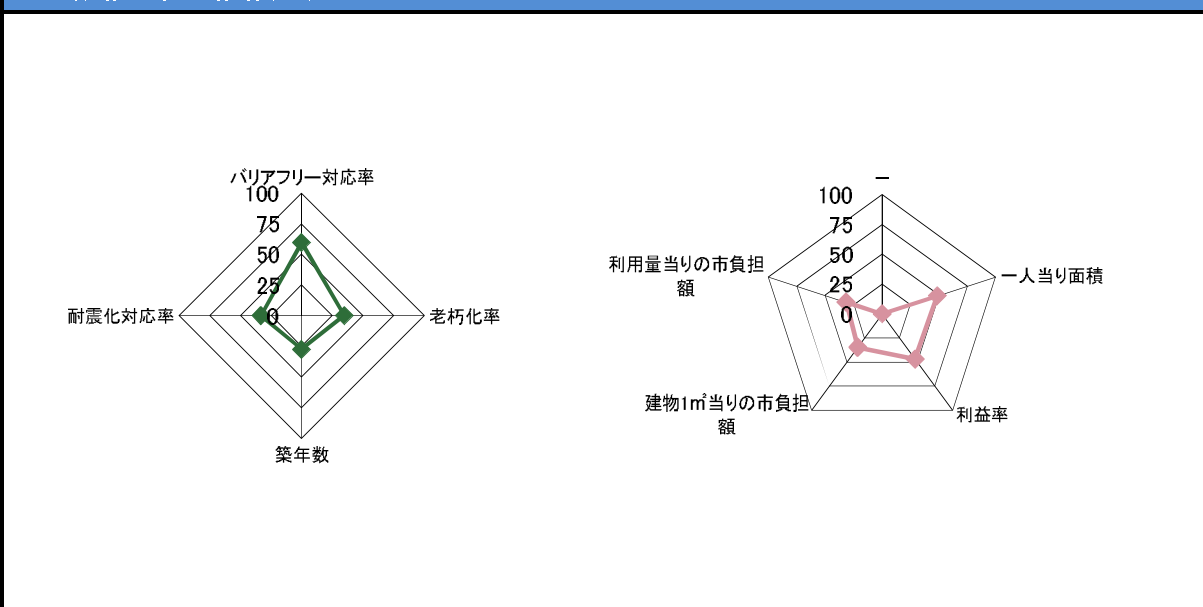
1. 基本情報											
施設名称	臼井中学校				外観						
事業所用途	学校教育系施設										
所在地	南区臼井字町北 1425										
事業所名	臼井中学校										
複合施設の有無	無				内部						
開設年月日	昭和22年5月20日										
利用対象者											
開館時間											
休館日											
設置目的	学校教育法及び新潟市立中学校条例により、小学校における教育の基礎の上に、心身の発達に応じて、義務教育として行われる普通教育を施すことを目的とし、設置されている。										
①土地情報											
敷地面積	9,837.12	m ²	利用者駐車可能台数	20 台							
標高	2.50	m	駐車場の満車頻度	月に1回以上満車になる							
②建物情報											
建築面積(1階床面積)	1,754.68	m ²	階数	地上2階							
延床面積	2,418.68	m ²	構造	木造							
③危機管理・防災情報											
避難所指定	○			防災備蓄用品の有無	-						
津波避難ビル指定	-			自家発電設備の有無	○						
④バリアフリー、環境対応											
出入口の段差	○			オストメイト対応トイレ	×						
障がい者用エレベーター	×			再生可能エネルギー設備	-						
2. 施設維持管理情報											
品質情報	(区分・単位)	平成24年度	前年比%	平成23年度	平成22年度	利用情報	(区分・単位)	平成24年度	前年比%	平成23年度	平成22年度
	バリアフリー対応率(%)	77.8	-	-	-		開館日数(日)	365	-	-	-
職員数(人)	老朽化率(%)	100.0	-	-	-	生徒数(人)	81	68.1	119	124	
	築年数(年)	55.6	-	-	-	学級数(学級)	3	75.0	4	4	
	耐震化対応率(%)	21.9	-	-	-	生徒1人当り面積(m ²)	29.9	147.3	20.3	19.5	
	正職員	12	109.1	11	12			-			
収入(千円)	非常勤職員	2	66.7	3	3			-			
	臨時職員	2	100.0	2	2			-			
	支出(千円)					指定管理料以外の市の支出計	115,230	102.6	112,333	120,021	
単年度市負担額(千円)②-①	市の収入計①	0	-	0	0	指定管理料	0	-	0	0	
						市の支出計②	115,230	102.6	112,333	120,021	
		115,230	102.6	112,333	120,021	減価償却費を含めた単年度市負担額(千円)	115,230	-	-	-	

3. 位置情報

交通アクセス	最寄駅		近隣類似施設の名称 (半径1,000m以内)	国・県・自治体所有	民間所有
	最寄駅からの 所要時間				
	最寄バス停	臼井郵便局前			
	最寄バス停からの 所要時間	20 分			

案内図

4. 施設維持管理情報分析



5. 備考

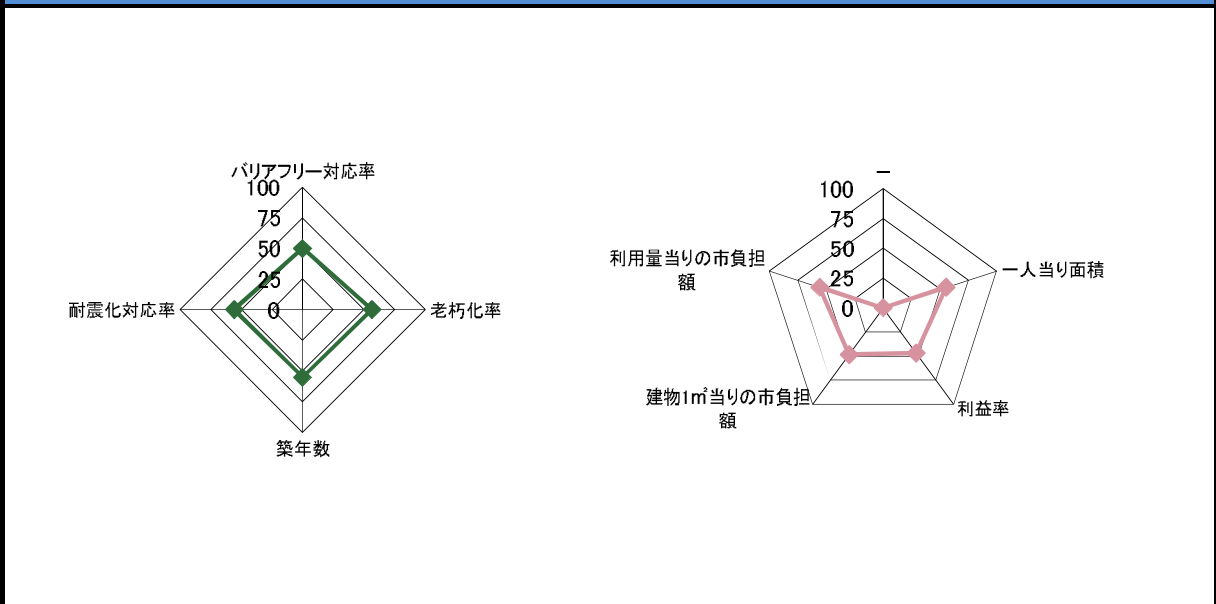
1. 基本情報										
施設名称	白根北中学校				外観					
事業所用途	学校教育系施設									
所在地	南区鷲ノ木新田字曾根 4777-1									
事業所名	白根北中学校									
複合施設の有無	無				内部					
開設年月日	平成4年4月1日									
利用対象者										
開館時間										
休館日										
設置目的	学校教育法及び新潟市立中学校条例により、小学校における教育の基礎の上に、心身の発達に応じて、義務教育として行われる普通教育を施すことを目的とし、設置されている。									
①土地情報										
敷地面積	38,515.00		㎡	利用者駐車可能台数	70		台			
標高	1.00		m	駐車場の満車頻度	満車になることはない					
②建物情報										
建築面積(1階床面積)	3,486.16		㎡	階数	地上3階					
延床面積	7,213.76		㎡	構造	鉄筋コンクリート					
③危機管理・防災情報										
避難所指定	○			防災備蓄用品の有無	—					
津波避難ビル指定	—			自家発電設備の有無	○					
④バリアフリー、環境対応										
出入口の段差	○			オストメイト対応トイレ	×					
障がい者用エレベーター	○			再生可能エネルギー設備	—					
2. 施設維持管理情報										
品質情報	(区分・単位)	平成24年度	前年比%	平成23年度	平成22年度	(区分・単位)	平成24年度	前年比%	平成23年度	平成22年度
	バリアフリー対応率(%)	50.0	-	-	-	開館日数(日)	365	-	-	-
	老朽化率(%)	42.4	-	-	-	生徒数(人)	396	99.5	398	394
	築年数(年)	20.1	-	-	-	学級数(学級)	13	100.0	13	13
職員数(人)	耐震化対応率(%)	100.0	-	-	-	生徒1人当り面積(㎡)	18.2	100.6	18.1	18.3
	正職員	30	100.0	30	30			-		
	非常勤職員	1	100.0	1	1			-		
	臨時職員	1	100.0	1	1			-		
収入(千円)	支出(千円)					指定管理料以外の市の支出計	252,354	98.8	255,542	257,099
	市の収入計①	0	-	0	0	指定管理料	0	-	0	0
						市の支出計②	252,354	98.8	255,542	257,099
単年度市負担額(千円)②-①	252,354	98.8	255,542	257,099	減価償却費を含めた単年度市負担額(千円)	288,854	-	-	-	

3. 位置情報

交通アクセス	最寄駅		近隣類似施設の名称 (半径1,000m以内)	国・県・自治体所有	民間所有
	最寄駅からの 所要時間				
	最寄バス停	上塩俵			
	最寄バス停からの 所要時間	10 分			

案内図

4. 施設維持管理情報分析



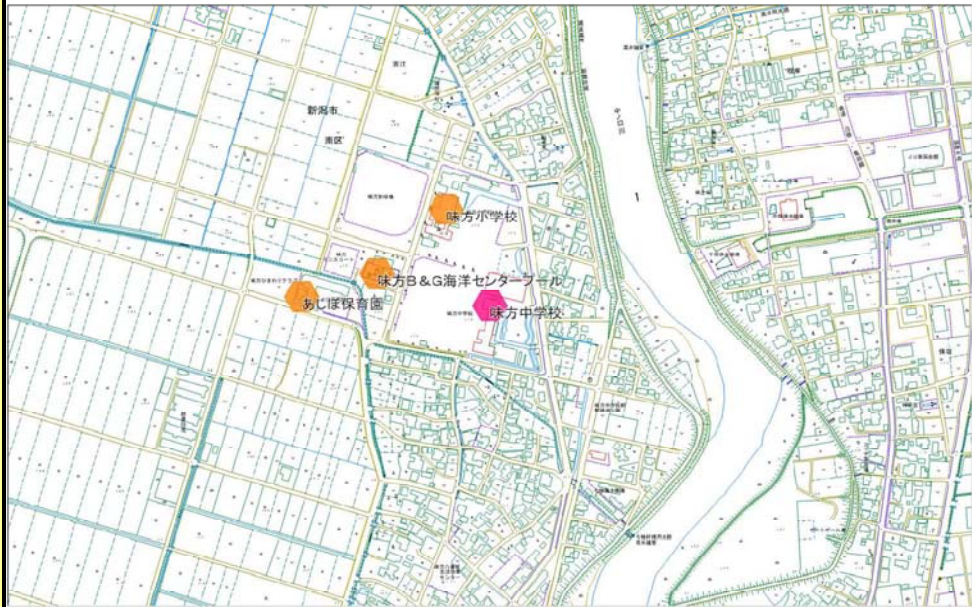
5. 備考

1. 基本情報											
施設名称	味方中学校				外観						
事業所用途	学校教育系施設										
所在地	南区味方字1号 1210										
事業所名	味方中学校										
複合施設の有無	無				内部						
開設年月日	昭和23年4月30日										
利用対象者											
開館時間											
休館日											
設置目的	学校教育法及び新潟市立中学校条例により、小学校における教育の基礎の上に、心身の発達に応じて、義務教育として行われる普通教育を施すことを目的とし、設置されている。										
①土地情報											
敷地面積	26,634.00		m ²	利用者駐車可能台数	24		台				
標高	1.00		m	駐車場の満車頻度	年に1回以上満車になる						
②建物情報											
建築面積(1階床面積)	3,602.11		m ²	階数	地上3階						
延床面積	6,845.11		m ²	構造	鉄筋コンクリート						
③危機管理・防災情報											
避難所指定	○			防災備蓄用品の有無	-						
津波避難ビル指定	-			自家発電設備の有無	○						
④バリアフリー、環境対応											
出入口の段差	○			オストメイト対応トイレ	×						
障がい者用エレベーター	-			再生可能エネルギー設備	-						
2. 施設維持管理情報											
品質情報	(区分・単位)	平成24年度	前年比%	平成23年度	平成22年度	利用情報	(区分・単位)	平成24年度	前年比%	平成23年度	平成22年度
	バリアフリー対応率(%)	62.5	-	-	-		開館日数(日)	365	-	-	-
職員数(人)	正職員	14	100.0	14	13	生徒数(人)	102	91.9	111	115	
	非常勤職員	5	83.3	6	6	学級数(学級)	6	100.0	6	6	
	臨時職員	0	-	0	0	生徒1人当り面積(m ²)	67.1	108.8	61.7	59.5	
収入(千円)	市の収入計①	0	-	0	23	支出(千円)	指定管理料以外の市の支出計	131,479	96.1	136,859	128,304
						指定管理料	0	-	0	0	
						市の支出計②	131,479	96.1	136,859	128,304	
単年度市負担額(千円)②-①	131,479	96.1	136,859	128,281	減価償却費を含めた単年度市負担額(千円)	165,206	-	-	-		

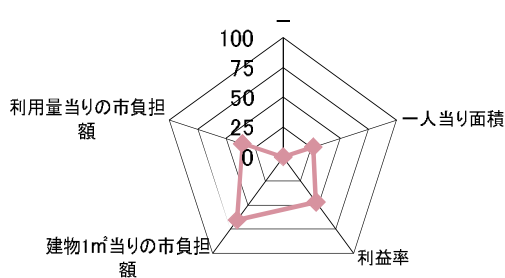
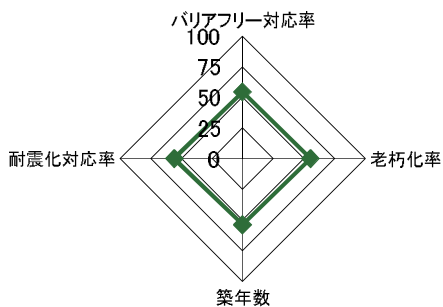
3. 位置情報

交通アクセス	最寄駅		国・県・自治体所有	民間所有	
	最寄駅からの所要時間	分			近隣類似施設の名称 (半径1,000m以内)
	最寄バス停	味方学校前			
	最寄バス停からの所要時間	分			

案内図



4. 施設維持管理情報分析



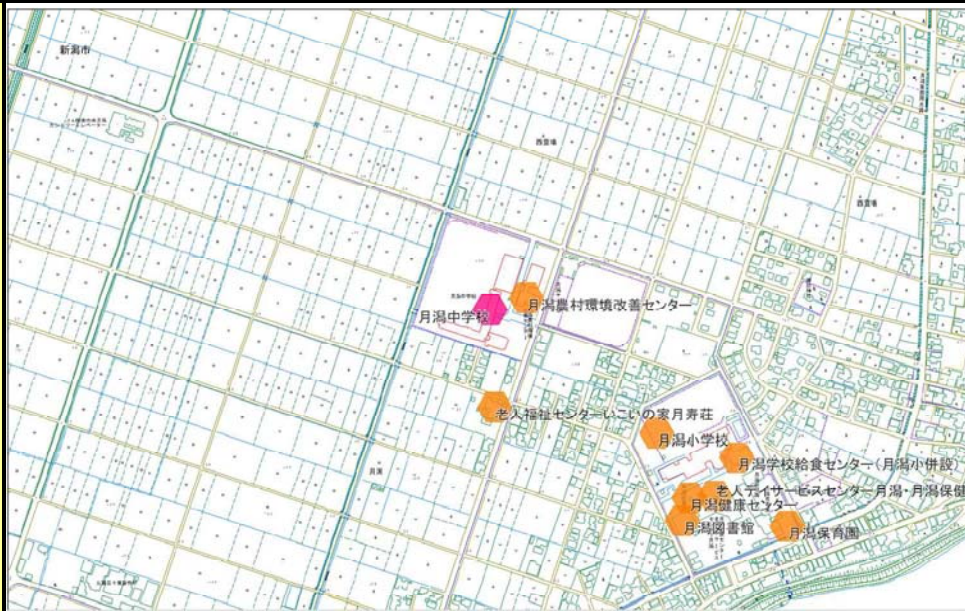
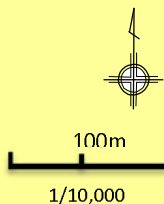
5. 備考

1. 基本情報											
施設名称	月潟中学校				外観						
事業所用途	学校教育系施設										
所在地	南区月潟 740										
事業所名	月潟中学校										
複合施設の有無	無				内部						
開設年月日	昭和22年5月15日										
利用対象者											
開館時間											
休館日											
設置目的	学校教育法及び新潟市立中学校条例により、小学校における教育の基礎の上に、心身の発達に応じて、義務教育として行われる普通教育を施すことを目的とし、設置されている。										
①土地情報											
敷地面積	23,815.00		m ²	利用者駐車可能台数	31		台				
標高	4.10		m	駐車場の満車頻度	年に1回以上満車になる						
②建物情報											
建築面積(1階床面積)	3,646.30		m ²	階数	地上3階						
延床面積	6,471.78		m ²	構造	鉄筋コンクリート						
③危機管理・防災情報											
避難所指定	○			防災備蓄用品の有無	-						
津波避難ビル指定	-			自家発電設備の有無	○						
④バリアフリー、環境対応											
出入口の段差	○			オストメイト対応トイレ	-						
障がい者用エレベーター	-			再生可能エネルギー設備	-						
2. 施設維持管理情報											
品質情報	(区分・単位)	平成24年度	前年比%	平成23年度	平成22年度	利用情報	(区分・単位)	平成24年度	前年比%	平成23年度	平成22年度
	バリアフリー対応率(%)	100.0	-	-	-		開館日数(日)	365	-	-	-
職員数(人)	正職員	13	100.0	13	12	生徒数(人)	95	101.1	94	88	
	非常勤職員	2	66.7	3	3	学級数(学級)	4	100.0	4	4	
	臨時職員	2	100.0	2	2	生徒1人当り面積(m ²)	68.1	99.0	68.8	73.5	
収入(千円)	市の収入計①	0	-	0	0	支出(千円)	指定管理料以外の市の支出計	120,332	96.3	124,892	115,075
						指定管理料	0	-	0	0	
						市の支出計②	120,332	96.3	124,892	115,075	
単年度市負担額(千円)②-①	120,332	96.3	124,892	115,075	減価償却費を含めた単年度市負担額(千円)	129,579	-	-	-		

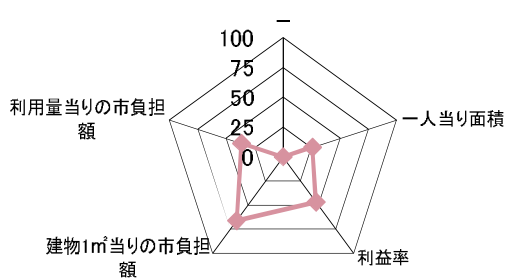
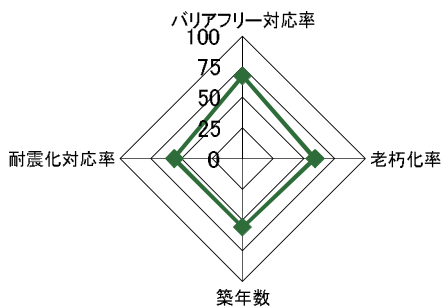
3. 位置情報

交通アクセス	最寄駅		近隣類似施設の名称 (半径1,000m以内)	国・県・自治体所有	民間所有	
	最寄駅からの 所要時間			分		
	最寄バス停	月潟				
	最寄バス停からの 所要時間			5 分		

案内図



4. 施設維持管理情報分析



5. 備考