

1. 基本情報												
施設名称	岩室中学校				外観							
事業所用途	学校教育系施設											
所在地	西蒲区潟上潟上 619-2											
事業所名	岩室中学校											
複合施設の有無	無				内部							
開設年月日	昭和39年4月1日											
利用対象者												
開館時間												
休館日												
設置目的	学校教育法及び新潟市立中学校条例により、小学校における教育の基礎の上に、心身の発達に応じて、義務教育として行われる普通教育を施すことを目的とし、設置されている。											
①土地情報												
敷地面積	30,598.18	m <sup>2</sup>	利用者駐車可能台数	100 台								
標高	8.20	m	駐車場の満車頻度	満車になることはない								
②建物情報												
建築面積(1階床面積)	3,663.40	m <sup>2</sup>	階数	地上3階								
延床面積	6,533.71	m <sup>2</sup>	構造	鉄筋コンクリート								
③危機管理・防災情報												
避難所指定	○			防災備蓄用品の有無	-							
津波避難ビル指定	-			自家発電設備の有無	○							
④バリアフリー、環境対応												
出入口の段差	-			オストメイト対応トイレ	-							
障がい者用エレベーター	-			再生可能エネルギー設備	-							
2. 施設維持管理情報												
品質情報	(区分・単位)	平成24年度	前年比%	平成23年度	平成22年度	利用情報	(区分・単位)	平成24年度	前年比%	平成23年度	平成22年度	
	バリアフリー対応率(%)	50.0	-	-	-		開館日数(日)	365	-	-	-	
老朽化率(%)	98.6	-	-	-	-	生徒数(人)	222	92.5	240	261		
築年数(年)	44.8	-	-	-	-	学級数(学級)	7	87.5	8	9		
耐震化対応率(%)	33.2	-	-	-	-	生徒1人当り面積(m <sup>2</sup> )	29.4	108.1	27.2	25		
職員数(人)	正職員	18	94.7	19	19			-				
	非常勤職員	3	150.0	2	1			-				
	臨時職員	0	-	0	2			-				
収入(千円)	市の収入計①					支出(千円)	指定管理料以外の市の支出計	163,977	90.5	181,192	170,120	
			0	-	0		18	指定管理料	0	-	0	0
								市の支出計②	163,977	90.5	181,192	170,120
単年度市負担額(千円)②-①	163,977	90.5	181,192	170,102	減価償却費を含めた単年度市負担額(千円)	178,958	-	-	-			

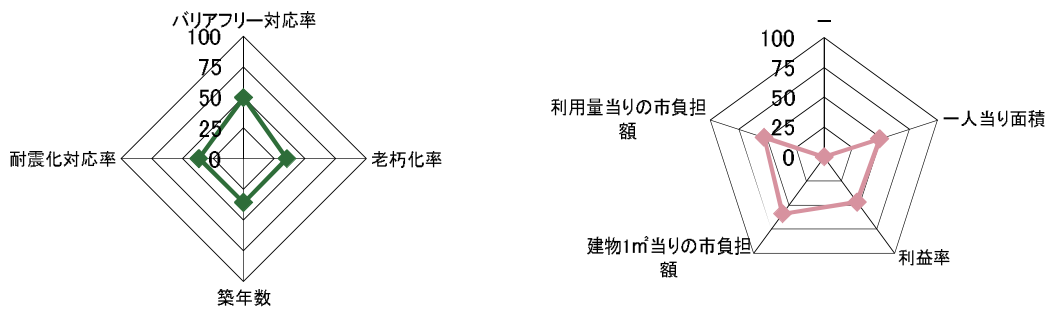
3. 位置情報

交通アクセス	最寄駅	岩室駅	近隣類似施設の名称 (半径1,000m以内)	国・県・自治体所有	民間所有
	最寄駅からの 所要時間	25 分			
	最寄バス停	岩室中学前			
	最寄バス停からの 所要時間	2 分			

案内図

100m  
1/10,000

4. 施設維持管理情報分析



5. 備考

1. 基本情報												
施設名称	西川中学校				外観							
事業所用途	学校教育系施設											
所在地	西蒲区曾根沢海 1828-3											
事業所名	西川中学校											
複合施設の有無	無				内部							
開設年月日	昭和51年4月1日											
利用対象者												
開館時間												
休館日												
設置目的	学校教育法及び新潟市立中学校条例により、小学校における教育の基礎の上に、心身の発達に応じて、義務教育として行われる普通教育を施すことを目的とし、設置されている。											
①土地情報												
敷地面積	47,552.00	m <sup>2</sup>	利用者駐車可能台数	200 台								
標高	2.80	m	駐車場の満車頻度	年に1回以上満車になる								
②建物情報												
建築面積(1階床面積)	6,320.67	m <sup>2</sup>	階数	地上3階								
延床面積	11,856.85	m <sup>2</sup>	構造	鉄骨造								
③危機管理・防災情報												
避難所指定	○			防災備蓄用品の有無	-							
津波避難ビル指定	-			自家発電設備の有無	○							
④バリアフリー、環境対応												
出入口の段差	○			オストメイト対応トイレ	×							
障がい者用エレベーター	-			再生可能エネルギー設備	-							
2. 施設維持管理情報												
品質情報	(区分・単位)	平成24年度	前年比%	平成23年度	平成22年度	利用情報	(区分・単位)	平成24年度	前年比%	平成23年度	平成22年度	
	バリアフリー対応率(%)	50.0	-	-	-		開館日数(日)	365	-	-	-	
	老朽化率(%)	61.9	-	-	-	生徒数(人)	376	99.5	378	384		
	築年数(年)	26.0	-	-	-	学級数(学級)	12	100.0	12	12		
	耐震化対応率(%)	100.0	-	-	-	生徒1人当り面積(m <sup>2</sup> )	31.5	100.3	31.4	30.9		
職員数(人)	正職員	27	100.0	27	29			-				
	非常勤職員	0	-	0	0			-				
	臨時職員	2	100.0	2	1			-				
収入(千円)	市の収入計①		0	-	0	23	支出(千円)	指定管理料以外の市の支出計	240,900	101.4	237,639	249,578
								指定管理料	0	-	0	0
								市の支出計②	240,900	101.4	237,639	249,578
単年度市負担額(千円)②-①	240,900	101.4	237,639	249,555	減価償却費を含めた単年度市負担額(千円)	316,311	-	-	-			

3. 位置情報

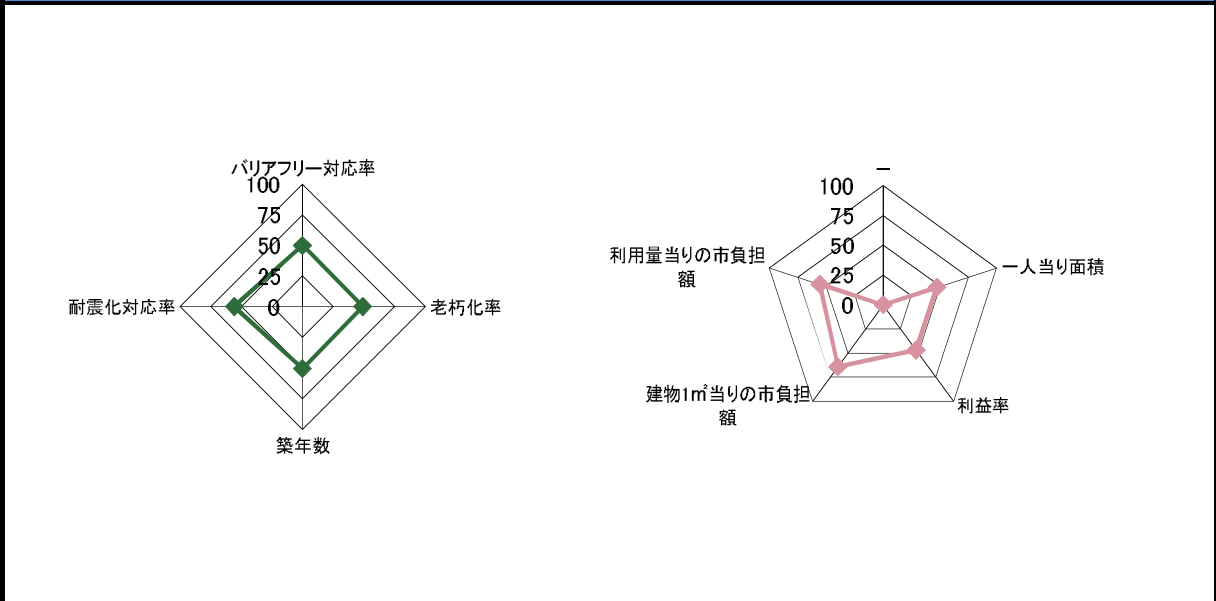
交通アクセス	最寄駅	越後曾根	近隣類似施設の名称 (半径1,000m以内)	国・県・自治体所有	民間所有
	最寄駅からの所要時間	15分			
	最寄バス停				
	最寄バス停からの所要時間	分			

案内図

Map showing the location of the facility (indicated by a pink polygon) relative to surrounding facilities and landmarks. Key locations include: 曾根小学校 (Sonegane Elementary School), 西川学芸館 (Nishikawa Gakueikan), 西川図書館 西川多目的ホール (Nishikawa Library Nishikawa Multipurpose Hall), 西川中学校 (Nishikawa Junior High School), 西川学校給食センター (Nishikawa School Cafeteria), 西川健康センター (Nishikawa Health Center), 西川高齢者ふれあいセンター (Nishikawa Senior Friendship Center), 西川福祉センター (Nishikawa Welfare Center), 西川出張所 (Nishikawa Branch Office), 総合教育センター 榑野曾根センター (Sohgou Education Center Sakano Sengen Center).

Scale: 100m, 1/10,000

4. 施設維持管理情報分析



5. 備考

備考欄は空欄です。

1. 基本情報												
施設名称	潟東中学校				外観							
事業所用途	学校教育系施設											
所在地	西蒲区三方 1794-1											
事業所名	潟東中学校											
複合施設の有無	無				内部							
開設年月日	昭和22年5月15日											
利用対象者												
開館時間												
休館日												
設置目的	学校教育法及び新潟市立中学校条例により、小学校における教育の基礎の上に、心身の発達に応じて、義務教育として行われる普通教育を施すことを目的とし、設置されている。											
①土地情報												
敷地面積	32,345.05	m <sup>2</sup>	利用者駐車可能台数	75 台								
標高	0.70	m	駐車場の満車頻度	満車になることはない								
②建物情報												
建築面積(1階床面積)	3,734.06	m <sup>2</sup>	階数	地上3階								
延床面積	5,281.86	m <sup>2</sup>	構造	鉄筋コンクリート								
③危機管理・防災情報												
避難所指定	○		防災備蓄用品の有無	-								
津波避難ビル指定	-		自家発電設備の有無	○								
④バリアフリー、環境対応												
出入口の段差	×		オストメイト対応トイレ	○								
障がい者用エレベーター	-		再生可能エネルギー設備	-								
2. 施設維持管理情報												
品質情報	(区分・単位)	平成24年度	前年比%	平成23年度	平成22年度	利用情報	(区分・単位)	平成24年度	前年比%	平成23年度	平成22年度	
	バリアフリー対応率(%)	50.0	-	-	-		開館日数(日)	365	-	-	-	
老朽化率(%)	79.5	-	-	-	生徒数(人)	173	95.1	182	192			
築年数(年)	35.6	-	-	-	学級数(学級)	8	100.0	8	8			
耐震化対応率(%)	79.8	-	-	-	生徒1人当り面積(m <sup>2</sup> )	30.5	105.2	29	27.5			
職員数(人)	正職員	16	88.9	18	18			-				
	非常勤職員	2	100.0	2	3			-				
	臨時職員	2	200.0	1	1			-				
収入(千円)	市の収入計①					支出(千円)	指定管理料以外の市の支出計	145,677	88.8	163,990	173,024	
			0	-	0		5	指定管理料	0	-	0	0
								市の支出計②	145,677	88.8	163,990	173,024
単年度市負担額(千円)②-①	145,677	88.8	163,990	173,019	減価償却費を含めた単年度市負担額(千円)	182,052	-	-	-			



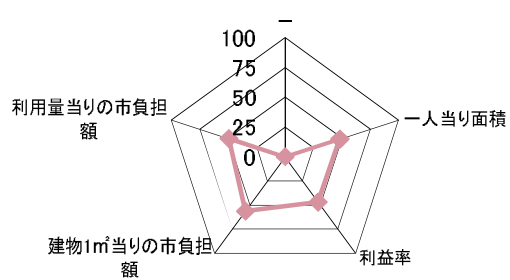
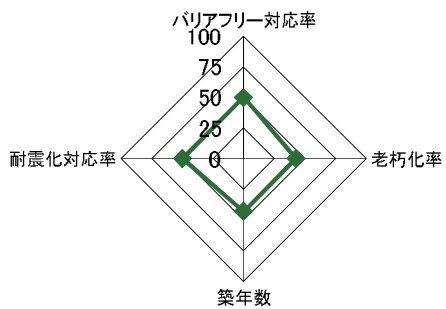
3. 位置情報

交通アクセス	最寄駅		近隣類似施設の名称 (半径1,000m以内)	国・県・自治体所有	民間所有	
	最寄駅からの 所要時間			分		
	最寄バス停	瀧東中学前				
	最寄バス停からの 所要時間			2 分		

案内図

100m  
1/10,000

4. 施設維持管理情報分析



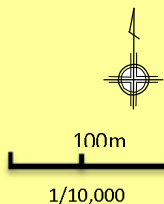
5. 備考

1. 基本情報												
施設名称	中之口中学校				外観							
事業所用途	学校教育系施設											
所在地	西蒲区中之口 660											
事業所名	中之口中学校											
複合施設の有無	無				内部							
開設年月日	昭和39年4月1日											
利用対象者												
開館時間												
休館日												
設置目的	学校教育法及び新潟市立中学校条例により、小学校における教育の基礎の上に、心身の発達に応じて、義務教育として行われる普通教育を施すことを目的とし、設置されている。											
①土地情報												
敷地面積	21,045.55		㎡	利用者駐車可能台数	24		台					
標高	3.30		m	駐車場の満車頻度	週に1回以上満車になる							
②建物情報												
建築面積(1階床面積)	3,102.00		㎡	階数	地上3階							
延床面積	5,744.00		㎡	構造	鉄筋コンクリート							
③危機管理・防災情報												
避難所指定	○			防災備蓄用品の有無	—							
津波避難ビル指定	—			自家発電設備の有無	○							
④バリアフリー、環境対応												
出入口の段差	×			オストメイト対応トイレ	×							
障がい者用エレベーター	—			再生可能エネルギー設備	—							
2. 施設維持管理情報												
品質情報	(区分・単位)	平成24年度	前年比%	平成23年度	平成22年度	利用情報	(区分・単位)	平成24年度	前年比%	平成23年度	平成22年度	
	バリアフリー対応率(%)	0.0	—	—	—		開館日数(日)	365	—	—	—	
品質情報	老朽化率(%)	92.3	—	—	—	生徒数(人)	189	94.0	201	206		
	築年数(年)	45.0	—	—	—	学級数(学級)	7	100.0	7	7		
	耐震化対応率(%)	6.7	—	—	—	生徒1人当り面積(㎡)	30.4	106.3	28.6	27.9		
	職員数(人)	正職員	18	105.9	17	18			—	—	—	
非常勤職員		1	50.0	2	2			—	—	—		
臨時職員		2	200.0	1	1			—	—	—		
収入(千円)	市の収入計①		0	—	0	27	支出(千円)	指定管理料以外の市の支出計	158,451	105.0	150,964	161,619
								指定管理料	0	—	0	0
								市の支出計②	158,451	105.0	150,964	161,619
単年度市負担額(千円)②-①	158,451	105.0	150,964	161,592	減価償却費を含めた単年度市負担額(千円)	161,897	—	—	—			

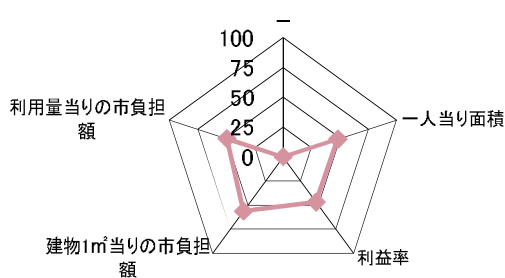
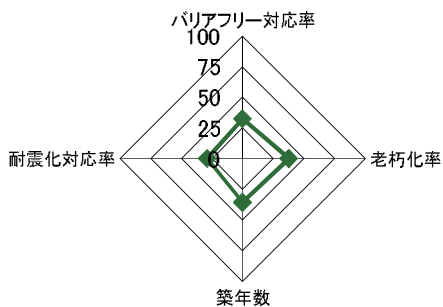
3. 位置情報

交通アクセス	最寄駅	巻駅	近隣類似施設の名称 (半径1,000m以内)	国・県・自治体所有	民間所有
	最寄駅からの 所要時間	20 分			
	最寄バス停	中之口出張所前			
	最寄バス停からの 所要時間	5 分			

案内図



4. 施設維持管理情報分析



5. 備考

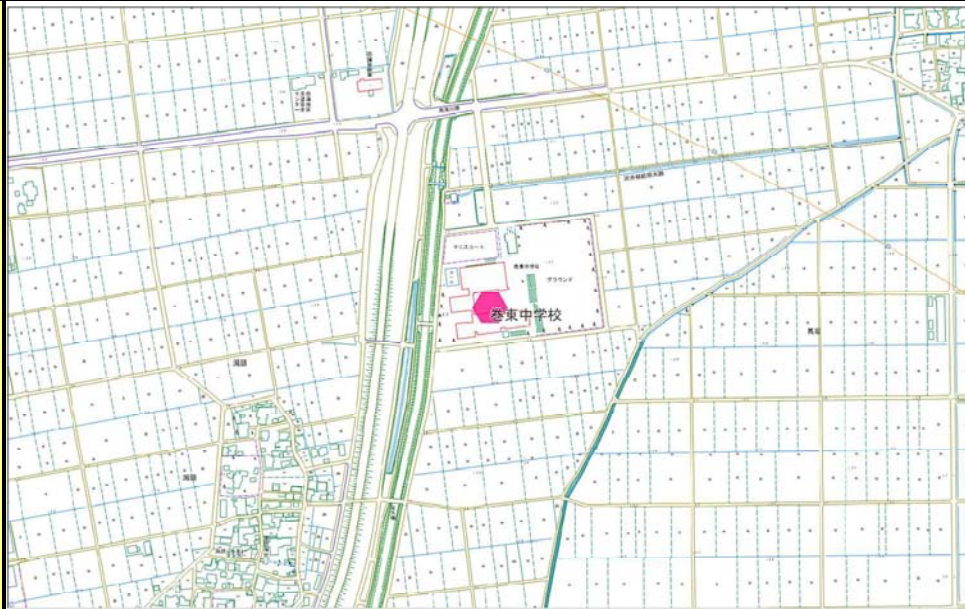
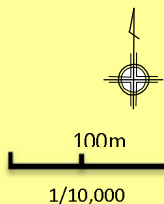


1. 基本情報											
施設名称	巻東中学校				外観						
事業所用途	学校教育系施設										
所在地	西蒲区潟頭橋向 1493										
事業所名	巻東中学校										
複合施設の有無	無				内部						
開設年月日	昭和58年4月1日										
利用対象者											
開館時間											
休館日											
設置目的	学校教育法及び新潟市立中学校条例により、小学校における教育の基礎の上に、心身の発達に応じて、義務教育として行われる普通教育を施すことを目的とし、設置されている。										
①土地情報											
敷地面積	39,020.00		m <sup>2</sup>	利用者駐車可能台数	40		台				
標高	3.30		m	駐車場の満車頻度	年に1回以上満車になる						
②建物情報											
建築面積(1階床面積)	4,405.84		m <sup>2</sup>	階数	地上3階						
延床面積	8,839.00		m <sup>2</sup>	構造	鉄骨鉄筋コンクリート						
③危機管理・防災情報											
避難所指定	○			防災備蓄用品の有無	-						
津波避難ビル指定	-			自家発電設備の有無	○						
④バリアフリー、環境対応											
出入口の段差	○			オストメイト対応トイレ	×						
障がい者用エレベーター	-			再生可能エネルギー設備	-						
2. 施設維持管理情報											
品質情報	(区分・単位)	平成24年度	前年比%	平成23年度	平成22年度	(区分・単位)	平成24年度	前年比%	平成23年度	平成22年度	
	バリアフリー対応率(%)	37.5	-	-	-	開館日数(日)	365	-	-	-	
	老朽化率(%)	65.2	-	-	-	生徒数(人)	344	101.2	340	353	
	築年数(年)	30.5	-	-	-	学級数(学級)	10	100.0	10	11	
	耐震化対応率(%)	100.0	-	-	-	生徒1人当り面積(m <sup>2</sup> )	25.7	98.8	26	25	
職員数(人)	正職員	25	96.2	26	28	利用情報		-			
	非常勤職員	1	100.0	1	0			-			
	臨時職員	1	100.0	1	1			-			
収入(千円)	市の収入計①					支出(千円)	指定管理料以外の市の支出計	224,594	98.5	228,122	239,856
			0	-	0	0	指定管理料	0	-	0	0
							市の支出計②	224,594	98.5	228,122	239,856
単年度市負担額(千円)②-①	224,594	98.5	228,122	239,856	減価償却費を含めた単年度市負担額(千円)	263,558	-	-	-		

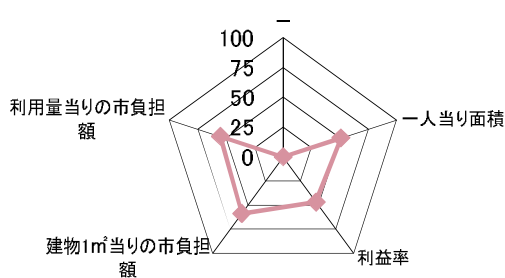
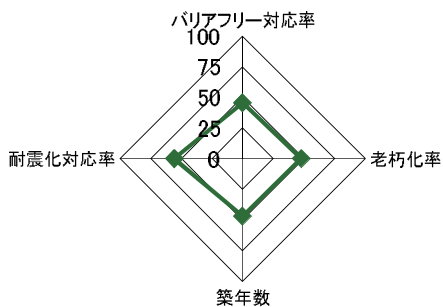
3. 位置情報

交通アクセス	最寄駅	巻駅	近隣類似施設の名称 (半径1,000m以内)	国・県・自治体所有	民間所有
	最寄駅からの 所要時間	25 分			
	最寄バス停				
	最寄バス停からの 所要時間	分			

案内図



4. 施設維持管理情報分析



5. 備考

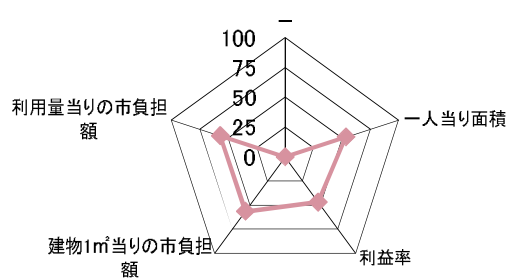
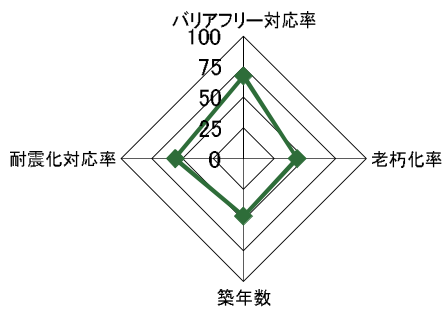
1. 基本情報										
施設名称	巻西中学校				外観					
事業所用途	学校教育系施設									
所在地	西蒲区仁箇前谷内 42-1									
事業所名	巻西中学校									
複合施設の有無	無				内部					
開設年月日	昭和58年4月1日									
利用対象者										
開館時間										
休館日										
設置目的	学校教育法及び新潟市立中学校条例により、小学校における教育の基礎の上に、心身の発達に応じて、義務教育として行われる普通教育を施すことを目的とし、設置されている。									
①土地情報										
敷地面積	39,332.00		m <sup>2</sup>	利用者駐車可能台数	48		台			
標高	5.30		m	駐車場の満車頻度	年に1回以上満車になる					
②建物情報										
建築面積(1階床面積)	5,571.61		m <sup>2</sup>	階数	地上3階					
延床面積	9,208.00		m <sup>2</sup>	構造	鉄骨鉄筋コンクリート					
③危機管理・防災情報										
避難所指定	○			防災備蓄用品の有無	-					
津波避難ビル指定	-			自家発電設備の有無	○					
④バリアフリー、環境対応										
出入口の段差	○			オストメイト対応トイレ	-					
障がい者用エレベーター	-			再生可能エネルギー設備	-					
2. 施設維持管理情報										
品質情報	(区分・単位)	平成24年度	前年比%	平成23年度	平成22年度	(区分・単位)	平成24年度	前年比%	平成23年度	平成22年度
	バリアフリー対応率(%)	100.0	-	-	-	開館日数(日)	365	-	-	-
	老朽化率(%)	76.4	-	-	-	生徒数(人)	429	98.8	434	446
	築年数(年)	30.6	-	-	-	学級数(学級)	13	100.0	13	13
職員数(人)	耐震化対応率(%)	100.0	-	-	-	生徒1人当り面積(m <sup>2</sup> )	21.5	101.4	21.2	20.6
	正職員	29	96.7	30	28			-		
	非常勤職員	4	100.0	4	5			-		
収入(千円)	臨時職員	0	-	0	0			-		
	市の収入計①	支出(千円)				指定管理料以外の市の支出計	252,852	96.2	262,858	254,889
		指定管理料	0	-	0	0			-	
市の支出計②		252,852	96.2	262,858	254,889			-		
単年度市負担額(千円)②-①	252,852	96.2	262,858	254,889	減価償却費を含めた単年度市負担額(千円)	301,411	-	-	-	

3. 位置情報

交通アクセス	最寄駅		近隣類似施設の名称 (半径1,000m以内)	国・県・自治体所有	民間所有
	最寄駅からの所要時間				
	最寄バス停	横山			
	最寄バス停からの所要時間	5分			

案内図

4. 施設維持管理情報分析



5. 備考