

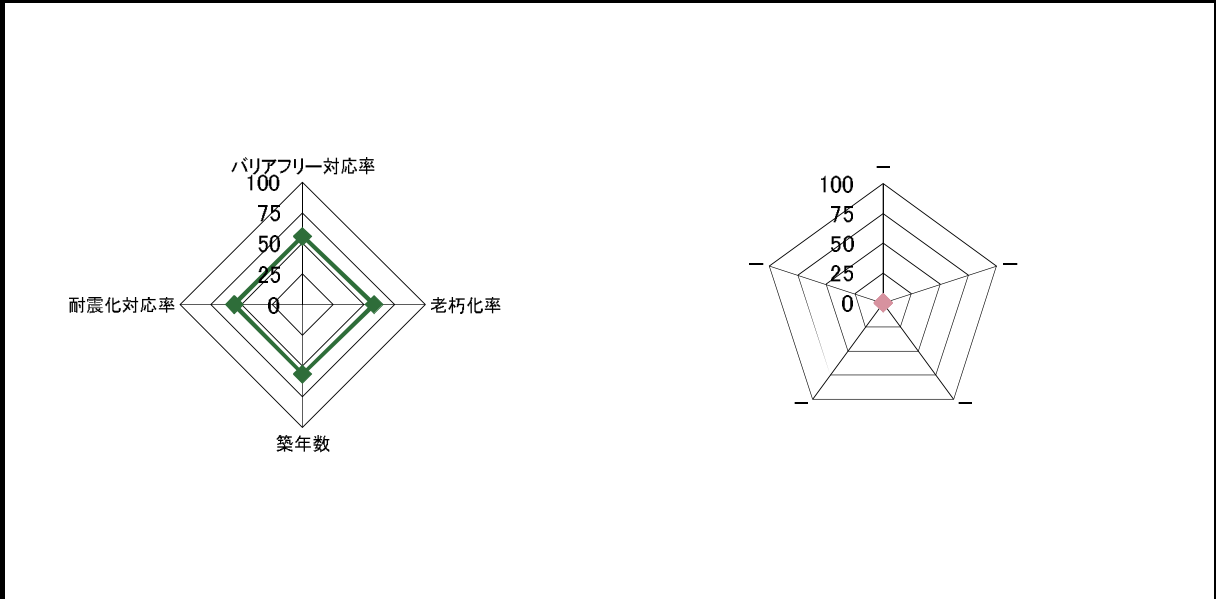
1. 基本情報											
施設名称	明鏡高等学校				外観						
事業所用途	学校教育系施設										
所在地	中央区沼垂東6丁目 1502-14										
事業所名	明鏡高等学校										
複合施設の有無	無				内部						
開設年月日	昭和56年4月1日										
利用対象者											
開館時間											
休館日											
設置目的	学校教育法及び新潟市立高等学校条例により、中学校における教育の基礎の上に、心身の発達及び進路に応じて、高度な普通教育および専門教育を施すことを目的とし、設置されている。										
①土地情報											
敷地面積	29,999.92	m ²	利用者駐車可能台数	90 台							
標高	1.10	m	駐車場の満車頻度	月に1回以上満車になる							
②建物情報											
建築面積(1階床面積)	4,339.59	m ²	階数	地上4階							
延床面積	11,141.96	m ²	構造	鉄筋コンクリート							
③危機管理・防災情報											
避難所指定	○			防災備蓄用品の有無	—						
津波避難ビル指定	○			自家発電設備の有無	○						
④バリアフリー、環境対応											
出入口の段差	○			オストメイト対応トイレ	×						
障がい者用エレベーター	○			再生可能エネルギー設備	—						
2. 施設維持管理情報											
品質情報	(区分・単位)	平成24年度	前年比%	平成23年度	平成22年度	利用情報	(区分・単位)	平成24年度	前年比%	平成23年度	平成22年度
	バリアフリー対応率(%)	66.7	-	-	-		開館日数(日)	365	-	-	-
職員数(人)	正職員	47	104.4	45	44	生徒数(人)	496	94.5	525	516	
	非常勤職員	6	75.0	8	7		学級数(学級)	15	100.0	15	15
	臨時職員	2	100.0	2	2				-	-	-
収入(千円)	市の収入計①	356	105.0	339	403	支出(千円)	指定管理料以外の市の支出計	411,269	101.0	407,247	396,241
						指定管理料	0	-	0	0	
						市の支出計②	411,269	101.0	407,247	396,241	
単年度市負担額(千円)②-①	410,913	101.0	406,908	395,838	減価償却費を含めた単年度市負担額(千円)	448,385	-	-	-		

3. 位置情報

交通アクセス	最寄駅	新潟駅	近隣類似施設の名称 (半径1,000m以内)	国・県・自治体所有	民間所有
	最寄駅からの 所要時間	30分			
	最寄バス停	中央埠頭			
	最寄バス停からの 所要時間	3分			

案内図

4. 施設維持管理情報分析



5. 備考

1. 基本情報											
施設名称	万代高等学校				外観						
事業所用途	学校教育系施設										
所在地	中央区沼垂東6丁目 1502-16										
事業所名	万代高等学校										
複合施設の有無	無				内部						
開設年月日	大正10年5月2日										
利用対象者											
開館時間											
休館日											
設置目的	学校教育法及び新潟市立高等学校条例により、中学校における教育の基礎の上に、心身の発達及び進路に応じて、高度な普通教育および専門教育を施すことを目的とし、設置されている。										
①土地情報											
敷地面積	25,636.41	m ²	利用者駐車可能台数	62 台							
標高	1.00	m	駐車場の満車頻度	週に1回以上満車になる							
②建物情報											
建築面積(1階床面積)	3,154.90	m ²	階数	地上6階							
延床面積	12,072.00	m ²	構造	鉄骨鉄筋コンクリート							
③危機管理・防災情報											
避難所指定	○			防災備蓄用品の有無	—						
津波避難ビル指定	○			自家発電設備の有無	○						
④バリアフリー、環境対応											
出入口の段差	○			オストメイト対応トイレ	×						
障がい者用エレベーター	○			再生可能エネルギー設備	○						
2. 施設維持管理情報											
品質情報	(区分・単位)	平成24年度	前年比%	平成23年度	平成22年度	利用情報	(区分・単位)	平成24年度	前年比%	平成23年度	平成22年度
	バリアフリー対応率(%)	66.7	-	-	-		開館日数(日)	365	-	-	-
職員数(人)	老朽化率(%)	26.1	-	-	-	生徒数(人)	730	100.4	727	728	
	正職員	65	97.0	67	67	学級数(学級)	18	100.0	18	18	
	非常勤職員	8	100.0	8	7			-			
	臨時職員	0	-	0	1			-			
収入(千円)	耐震化対応率(%)	100.0	-	-	-	支出(千円)	指定管理料以外の市の支出計	566,757	96.1	589,865	589,409
	市の収入計①	802	97.1	826	820	指定管理料	0	-	0	0	
						市の支出計②	566,757	96.1	589,865	589,409	
単年度市負担額(千円)②-①	565,955	96.1	589,039	588,589	減価償却費を含めた単年度市負担額(千円)	623,982	-	-	-		

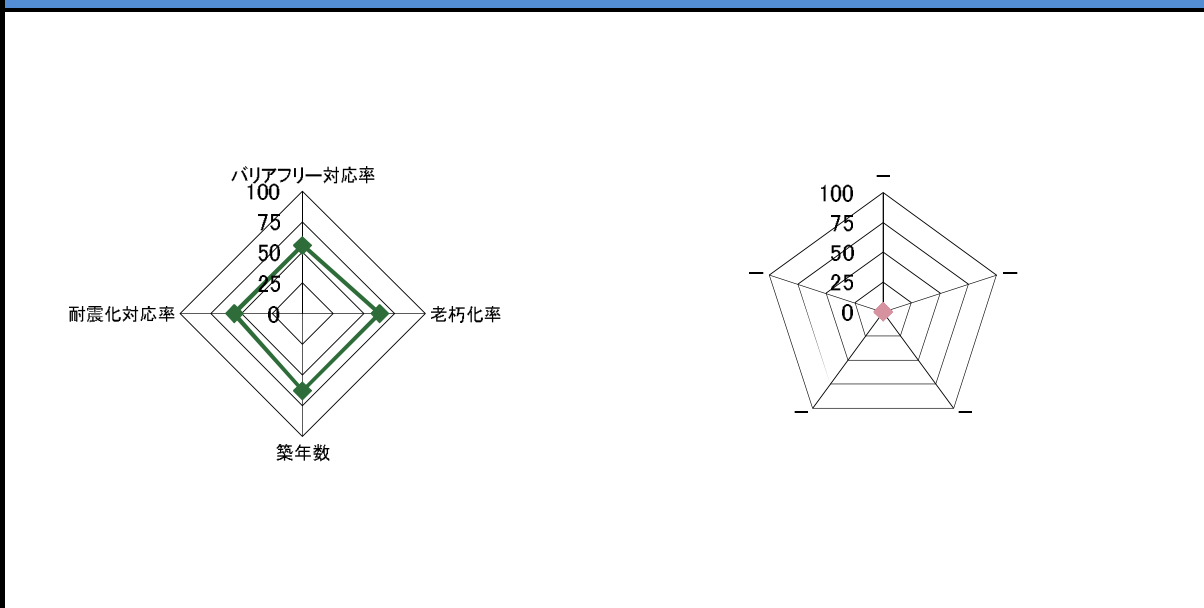
3. 位置情報

交通アクセス	最寄駅	新潟駅	近隣類似施設の名称 (半径1,000m以内)	国・県・自治体所有	民間所有
	最寄駅からの所要時間	30分			
	最寄バス停	沼垂東5丁目			
	最寄バス停からの所要時間	2分			

案内図

100m
1/10,000

4. 施設維持管理情報分析



5. 備考

1. 基本情報											
施設名称	高志中等教育学校				外観						
事業所用途	学校教育系施設										
所在地	中央区高志1丁目 1240-6										
事業所名	高志中等教育学校										
複合施設の有無	無				内部						
開設年月日	平成20年11月1日										
利用対象者											
開館時間											
休館日											
設置目的	学校教育法及び新潟市立中等教育学校条例により、小学校における教育の基礎の上に、心身の発達及び進路に応じて、義務教育として行われる普通教育並びに高度な普通教育及び専門教育を一貫して施すことを目的とし、設置されている。										
①土地情報											
敷地面積	54,372.00		m ²	利用者駐車可能台数	72		台				
標高	0.80		m	駐車場の満車頻度	月に1回以上満車になる						
②建物情報											
建築面積(1階床面積)	9,111.41		m ²	階数	地上4階						
延床面積	20,767.89		m ²	構造	鉄筋コンクリート						
③危機管理・防災情報											
避難所指定	○			防災備蓄用品の有無	—						
津波避難ビル指定	○			自家発電設備の有無	○						
④バリアフリー、環境対応											
出入口の段差	○			オストメイト対応トイレ	×						
障がい者用エレベーター	○			再生可能エネルギー設備	—						
2. 施設維持管理情報											
品質情報	(区分・単位)	平成24年度	前年比%	平成23年度	平成22年度	利用情報	(区分・単位)	平成24年度	前年比%	平成23年度	平成22年度
	バリアフリー対応率(%)	55.6	—	—	—		開館日数(日)	365	—	—	—
職員数(人)	老朽化率(%)	68.5	—	—	—	生徒数(人)	479	132.3	362	239	
	正職員	35	175.0	20	15	学級数(学級)	13	130.0	10	7	
	非常勤職員	8	—	0	1			—	—	—	
	臨時職員	0	—	0	0			—	—	—	
収入(千円)	市の収入計①	271	72.7	373	496	支出(千円)	指定管理料以外の市の支出計	316,849	177.1	178,911	146,153
							指定管理料	0	—	0	0
							市の支出計②	316,849	177.1	178,911	146,153
単年度市負担額(千円)②-①	316,578	177.3	178,538	145,657	減価償却費を含めた単年度市負担額(千円)	405,896	—	—	—	—	

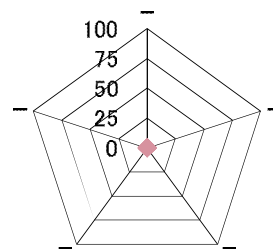
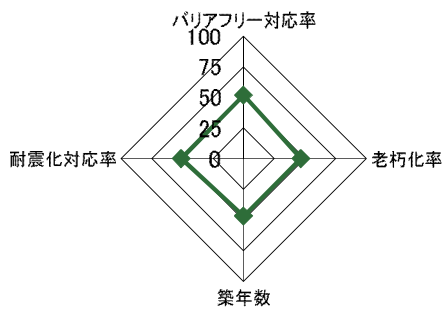
3. 位置情報

交通アクセス	最寄駅	新潟駅	近隣類似施設の名称 (半径1,000m以内)	国・県・自治体所有	民間所有
	最寄駅からの所要時間	15分			
	最寄バス停	原の台			
	最寄バス停からの所要時間	7分			

案内図

100m
1/10,000

4. 施設維持管理情報分析



5. 備考