

1. 基本情報										
施設名称	葛塚東児童館				外観			写真		
事業所用途	子育て支援施設									
所在地	北区太田字法花鳥屋 甲5762番地1									
事業所名	葛塚東児童館				内部					
複合施設の有無	無									
開設年月日	昭和60年4月1日									
利用対象者	0～18歳までの児童。必要により子供会、母親クラブ等の団体									
開館時間	9:00～17:00									
休館日	日曜・祝日、12月29日～1月4日									
設置目的	児童に健全な遊びを与えて、その健康を増進し、及びその情操をゆたかにする。									
①土地情報										
敷地面積	1,367.53		m ²	利用者駐車可能台数	5		台			
標高	2.00		m	駐車場の満車頻度	月に1回以上満車になる					
②建物情報										
建築面積(1階床面積)	353.84		m ²	階数	地上1階					
延床面積	353.84		m ²	構造	鉄骨造					
③危機管理・防災情報										
避難所指定	—			防災備蓄用品の有無	—					
津波避難ビル指定	—			自家発電設備の有無	—					
④バリアフリー、環境対応										
出入口の段差	×			オストメイト対応トイレ	×					
障がい者用エレベーター	—			再生可能エネルギー設備	—					
2. 施設維持管理情報										
品質情報	(区分・単位)	平成24年度	前年比%	平成23年度	平成22年度	(区分・単位)	平成24年度	前年比%	平成23年度	平成22年度
	バリアフリー対応率(%)	12.5	—	—	—	開館日数(日)	292	99.3	294	284
利用情報	老朽化率(%)	70.2	—	—	—	延利用者数(人)	14,567	87.6	16,625	15,807
	築年数(年)	27.0	—	—	—	1日当り利用者数(人)	50	87.7	57	56
	耐震化対応率(%)	100.0	—	—	—	建物1㎡当り日利用量(人/㎡/日)	0.141	88.1	0.16	0.157
	職員数(人)	0	—	0	0			—		
収入(千円)	正職員	2	100.0	2	2			—		
	非常勤職員	2	100.0	2	2			—		
	臨時職員	2	100.0	2	2			—		
支出(千円)	支出(千円)					指定管理料以外の市の支出計	0	0.0	10,791	15,143
	市の収入計①	0	—	0	0	指定管理料	9,100	—	0	0
						市の支出計②	9,100	84.3	10,791	15,143
単年度市負担額(千円)②-①	9,100	84.3	10,791	15,143	減価償却費を含めた単年度市負担額(千円)	10,396	—	—	—	

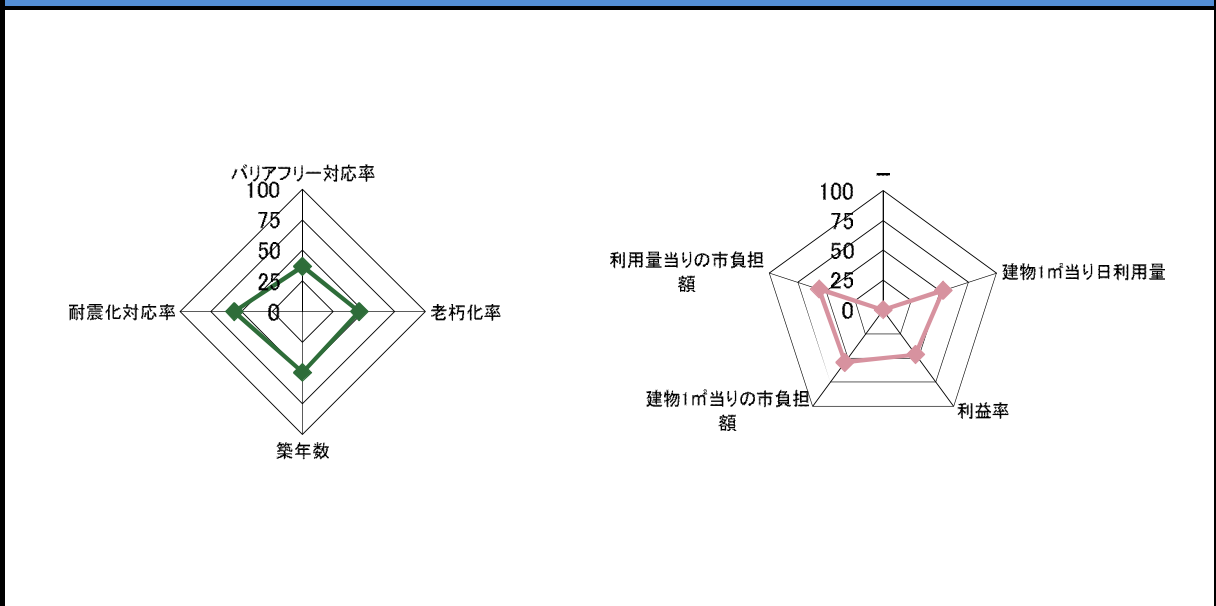
3. 位置情報

交通アクセス	最寄駅	豊栄駅	近隣類似施設の名称 (半径1,000m以内)	国・県・自治体所有	民間所有
	最寄駅からの所要時間	6分			
	最寄バス停	豊栄駅南口			
	最寄バス停からの所要時間	6分			

案内図

100m
1/10,000

4. 施設維持管理情報分析



5. 備考

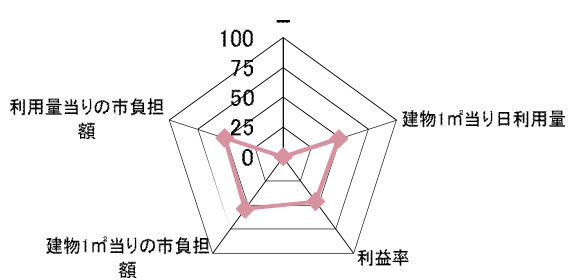
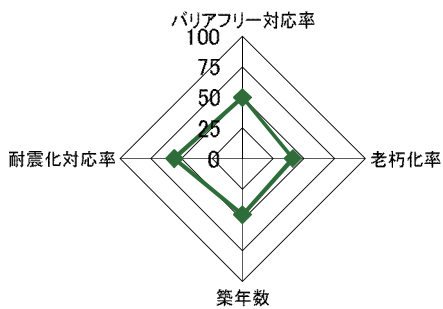
1. 基本情報											
施設名称	早通児童センター				外観						
事業所用途	子育て支援施設										
所在地	北区早通 37-1										
事業所名	早通児童センター										
複合施設の有無	無				内部						
開設年月日	昭和56年5月1日										
利用対象者	0~18歳までの児童。必要により子供会、母親クラブ等の団体										
開館時間	9:00~17:00										
休館日	日曜・祝日、12月29日~1月4日										
設置目的	児童に健全な遊びを与えて、その健康を増進し、及びその情操をゆたかにする。										
①土地情報											
敷地面積	500.00 m ²		利用者駐車可能台数	10 台							
標高	1.60 m		駐車場の満車頻度	月に1回以上満車になる							
②建物情報											
建築面積(1階床面積)	336.88 m ²		階数	地上1階							
延床面積	336.88 m ²		構造	鉄骨造							
③危機管理・防災情報											
避難所指定	○		防災備蓄用品の有無	○							
津波避難ビル指定	-		自家発電設備の有無	-							
④バリアフリー、環境対応											
出入口の段差	○		オストメイト対応トイレ	×							
障がい者用エレベーター	-		再生可能エネルギー設備	-							
2. 施設維持管理情報											
品質情報	(区分・単位)	平成24年度	前年比%	平成23年度	平成22年度	利用情報	(区分・単位)	平成24年度	前年比%	平成23年度	平成22年度
	バリアフリー対応率(%)	50.0	-	-	-		開館日数(日)	292	99.3	294	281
	老朽化率(%)	83.7	-	-	-	延利用者数(人)	11,957	101.6	11,764	11,766	
	築年数(年)	32.0	-	-	-	1日当り利用者数(人)	41	102.5	40	42	
	耐震化対応率(%)	100.0	-	-	-	建物1㎡当り日利用量(人/㎡/日)	0.122	102.5	0.119	0.124	
職員数(人)	正職員	0	-	0	0			-			
	非常勤職員	2	100.0	2	2			-			
	臨時職員	2	100.0	2	2			-			
収入(千円)	市の収入計①					支出(千円)	指定管理料以外の市の支出計	0	0.0	10,551	10,589
							指定管理料	9,100	-	0	0
							市の支出計②	9,100	86.2	10,551	10,589
	単年度市負担額(千円)②-①	9,100	86.2	10,551	10,589		減価償却費を含めた単年度市負担額(千円)	10,819	-	-	-

3. 位置情報

交通アクセス	最寄駅	早通駅	近隣類似施設の名称 (半径1,000m以内)	国・県・自治体所有	民間所有
	最寄駅からの所要時間	2分			
	最寄バス停	早通駅前			
	最寄バス停からの所要時間	2分			

案内図

4. 施設維持管理情報分析



5. 備考

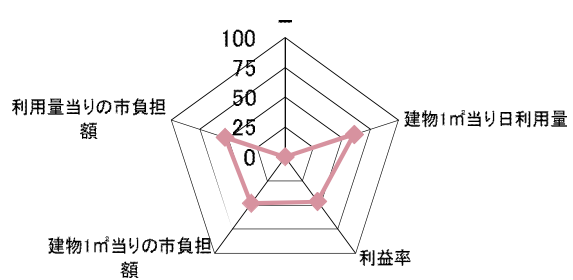
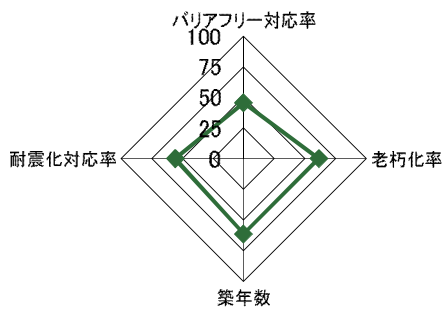
1. 基本情報										
施設名称	三ツ森児童館				外観					
事業所用途	子育て支援施設									
所在地	北区高森 429									
事業所名	三ツ森児童館				内部					
複合施設の有無	無									
開設年月日	平成13年1月1日									
利用対象者	0～18歳までの児童。必要により子供会、母親クラブ等の団体									
開館時間	9:00～17:00									
休館日	日曜・祝日、12月29日～1月4日									
設置目的	児童に健全な遊びを与えて、その健康を増進し、及びその情操をゆたかにする。									
①土地情報										
敷地面積	454.00 m ²		利用者駐車可能台数	5 台						
標高	4.00 m		駐車場の満車頻度	週に1回以上満車になる						
②建物情報										
建築面積(1階床面積)	235.67 m ²		階数	地上1階						
延床面積	235.67 m ²		構造	鉄骨造						
③危機管理・防災情報										
避難所指定	—		防災備蓄用品の有無	—						
津波避難ビル指定	—		自家発電設備の有無	—						
④バリアフリー、環境対応										
出入口の段差	○		オストメイト対応トイレ	×						
障がい者用エレベーター	—		再生可能エネルギー設備	—						
2. 施設維持管理情報										
品質情報	(区分・単位)	平成24年度	前年比%	平成23年度	平成22年度	(区分・単位)	平成24年度	前年比%	平成23年度	平成22年度
	バリアフリー対応率(%)	37.5	—	—	—	開館日数(日)	292	99.7	293	293
	老朽化率(%)	29.7	—	—	—	延利用者数(人)	12,524	110.3	11,352	10,818
	築年数(年)	12.0	—	—	—	1日当り利用者数(人)	43	110.3	39	37
職員数(人)	耐震化対応率(%)	100.0	—	—	—	建物1㎡当り日利用量(人/㎡/日)	0.182	111.0	0.164	0.157
	正職員	0	—	0	0			—		
	非常勤職員	2	100.0	2	2			—		
収入(千円)	臨時職員	2	100.0	2	2			—		
	市の収入計①					支出(千円)				
		指定管理料以外の市の支出計	0	—	0	0	指定管理料	9,100	—	0
市の支出計②		9,100	88.8	10,249	10,044	市の支出計②	9,100	88.8	10,249	10,044
単年度市負担額(千円)②-①	9,100	88.8	10,249	10,044	減価償却費を含めた単年度市負担額(千円)	10,626	—	—	—	

3. 位置情報

交通アクセス	最寄駅		近隣類似施設の名称 (半径1,000m以内)	国・県・自治体所有	民間所有
	最寄駅からの所要時間				
	最寄バス停	兄弟堀			
	最寄バス停からの所要時間	25 分			

案内図

4. 施設維持管理情報分析



5. 備考

1. 基本情報											
施設名称	豊栄児童センター				外観						
事業所用途	子育て支援施設										
所在地	北区東栄町2丁目 14-13										
事業所名	豊栄児童センター										
複合施設の有無	無				内部						
開設年月日	平成21年4月1日										
利用対象者	0～18歳までの児童。必要により子供会、母親クラブ等の団体										
開館時間	9:00～19:00										
休館日											
設置目的	児童に健全な遊びを与えて、その健康を増進し、及びその情操をゆたかにする。保護者等による地域組織活動の育成助長。大型児童センターとして、北区全体の児童が参加できる事業運営。										
①土地情報											
敷地面積	2,094.87		m ²	利用者駐車可能台数	15		台				
標高	1.90		m	駐車場の満車頻度	年に1回以上満車になる						
②建物情報											
建築面積(1階床面積)	519.15		m ²	階数	地上1階						
延床面積	519.15		m ²	構造	鉄骨造						
③危機管理・防災情報											
避難所指定	—			防災備蓄用品の有無	—						
津波避難ビル指定	—			自家発電設備の有無	—						
④バリアフリー、環境対応											
出入口の段差	○			オストメイト対応トイレ	×						
障がい者用エレベーター	—			再生可能エネルギー設備	—						
2. 施設維持管理情報											
品質情報	(区分・単位)	平成24年度	前年比%	平成23年度	平成22年度	利用情報	(区分・単位)	平成24年度	前年比%	平成23年度	平成22年度
	バリアフリー対応率(%)	62.5	—	—	—		開館日数(日)	358	99.7	359	358
職員数(人)	老朽化率(%)	9.0	—	—	—	延利用者数(人)	26,946	98.3	27,406	27,714	
	正職員	3	75.0	4	4	1日当り利用者数(人)	75	98.7	76	77	
	非常勤職員	0	—	0	0	建物1㎡当り日利用量(人/㎡/日)	0.145	98.6	0.147	0.149	
	臨時職員	3	150.0	2	2			—			
収入(千円)	支出(千円)					指定管理料以外の市の支出計	0	—	0	0	
	市の収入計①	0	—	0	0	指定管理料	19,500	102.5	19,030	19,030	
						市の支出計②	19,500	102.5	19,030	19,030	
単年度市負担額(千円)②-①	19,500	102.5	19,030	19,030	減価償却費を含めた単年度市負担額(千円)	23,029	—	—	—		

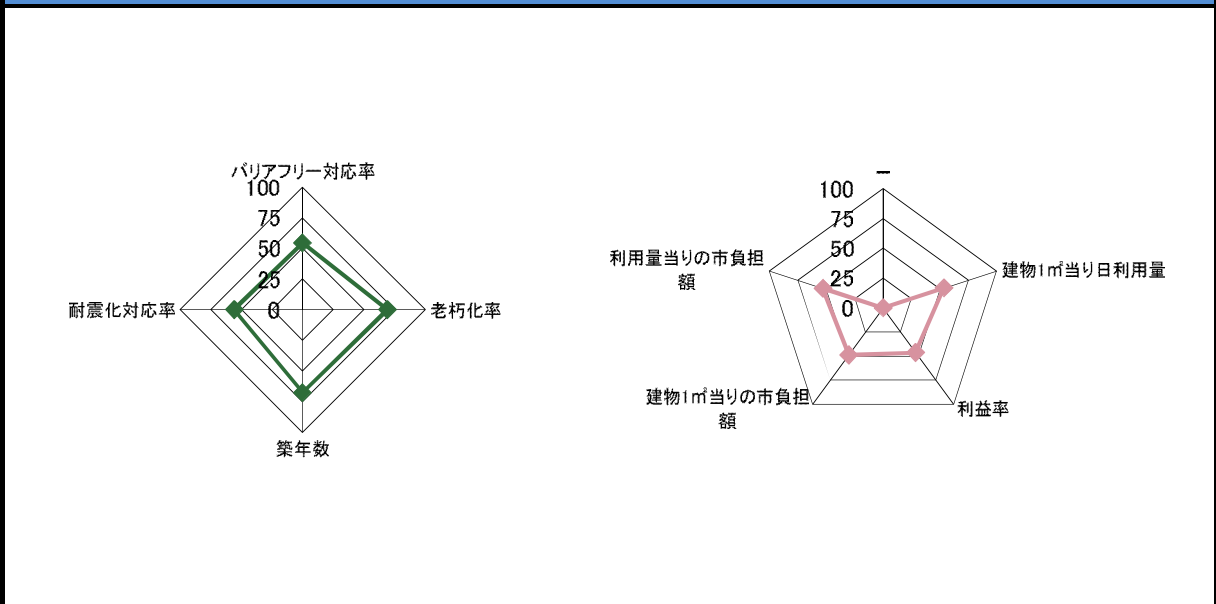
3. 位置情報

交通アクセス	最寄駅	豊栄駅	近隣類似施設の名称 (半径1,000m以内)	国・県・自治体所有	民間所有
	最寄駅からの所要時間	10分			
	最寄バス停	北区文化会館			
	最寄バス停からの所要時間	3分			

案内図

100m
1/10,000

4. 施設維持管理情報分析



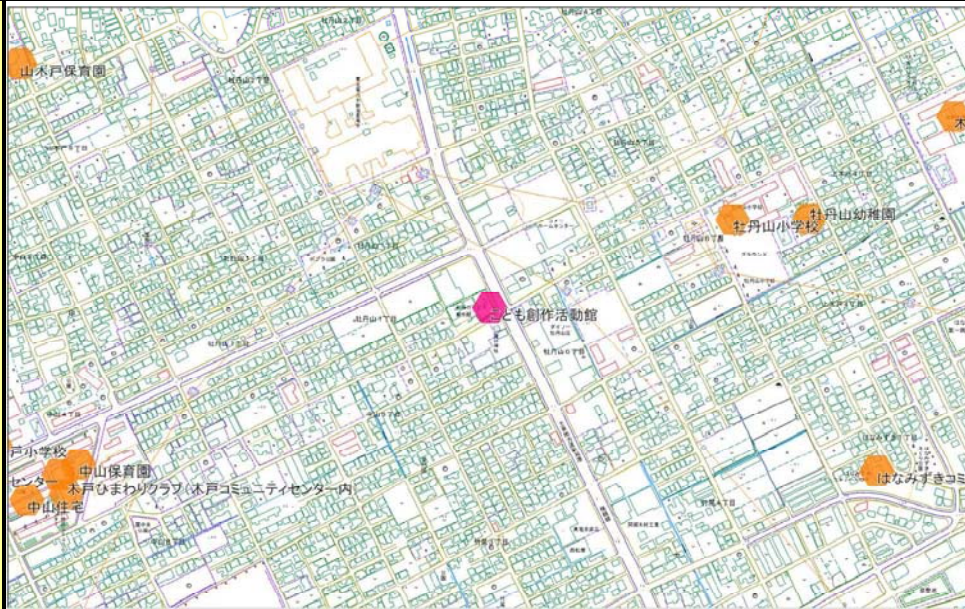
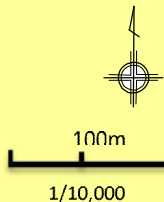
5. 備考

1. 基本情報										
施設名称	こども創作活動館				外観					
事業所用途	子育て支援施設									
所在地	東区牡丹山1丁目 33-23									
事業所名	新潟市こども創作活動館									
複合施設の有無	無				内部					
開設年月日	平成10年4月25日									
利用対象者	個人:保護者同伴の幼児、小学生、中学生 団体:こどもを対象にした団体									
開館時間	平日・土曜:9:00~18:00 日曜・祝日:9:00~17:00									
休館日	毎週月曜日(祝日にあたる場合は火曜日)、祝日の翌日									
設置目的	文化活動及び遊びを通して、創造性豊かで健全な子どもの育成を図るため。									
①土地情報										
敷地面積	2,707.00 m ²		利用者駐車可能台数	14 台						
標高	0.80 m		駐車場の満車頻度	週に1回以上満車になる						
②建物情報										
建築面積(1階床面積)	993.79 m ²		階数	地上2階 地下1階						
延床面積	993.79 m ²		構造	木造						
③危機管理・防災情報										
避難所指定	-		防災備蓄用品の有無	-						
津波避難ビル指定	-		自家発電設備の有無	-						
④バリアフリー、環境対応										
出入口の段差	○		オストメイト対応トイレ	×						
障がい者用エレベーター	-		再生可能エネルギー設備	-						
2. 施設維持管理情報										
品質情報	(区分・単位)	平成24年度	前年比%	平成23年度	平成22年度	(区分・単位)	平成24年度	前年比%	平成23年度	平成22年度
	バリアフリー対応率(%)	75.0	-	-	-	開館日数(日)	294	99.7	295	294
利用情報	老朽化率(%)	58.8	-	-	-	延利用者数(人)	33,641	98.0	34,324	34,781
	築年数(年)	15.0	-	-	-	1日当り利用者数(人)	114	98.3	116	118
	耐震化対応率(%)	100.0	-	-	-	建物1㎡当り日利用量(人/㎡/日)	0.115	98.3	0.117	0.119
	職員数(人)									
収入(千円)	正職員	0	-	0	0	支出(千円)				
	非常勤職員	5	100.0	5	5	指定管理料以外の市の支出計	18,512	97.9	18,908	19,113
	臨時職員	0	-	0	0	指定管理料	0	-	0	0
単年度市負担額(千円)	市の収入計①	2	100.0	2	2	市の支出計②	18,512	97.9	18,908	19,113
	②-①	18,510	97.9	18,906	19,111	減価償却費を含めた単年度市負担額(千円)	30,533	-	-	-

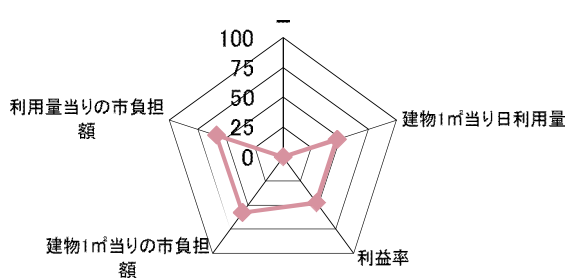
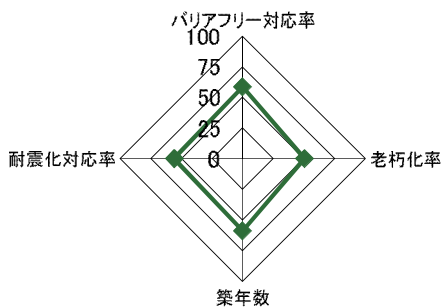
3. 位置情報

交通アクセス	最寄駅	東新潟駅	近隣類似施設の名称 (半径1,000m以内)	国・県・自治体所有	民間所有
	最寄駅からの所要時間	40分			
	最寄バス停	牡丹山小学校入口			
	最寄バス停からの所要時間	2分			

案内図



4. 施設維持管理情報分析



5. 備考

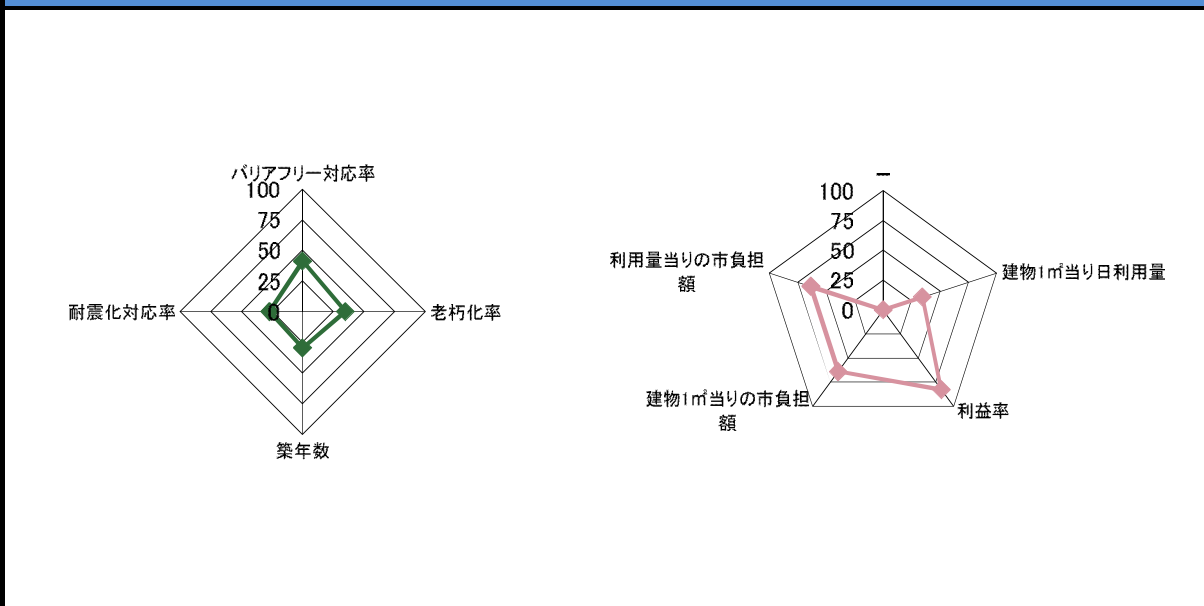
1. 基本情報												
施設名称	大畑少年センター				外観							
事業所用途	子育て支援施設											
所在地	中央区東大畑通2番町字洪田376											
事業所名	大畑少年センター											
複合施設の有無	有				内部							
開設年月日	平成2年2月1日											
利用対象者	・市内の小学校の児童及び中学校又は中等教育学校前期課程の生徒・市内の少年団体及びその指導者・その他、市長が適当と認めるもの											
開館時間	平日 9:00～21:00 日曜・祝日 9:00～16:30											
休館日	・月曜日(休日に当たる場合は、翌日)・休日の翌日(日曜日に当たる場合は、翌々日)											
設置目的	大畑小学校と新潟小学校の統合により、廃校となる大畑小学校の跡地利用として設置。集団生活及び遊びを通して、心身ともに健全な少年の育成を図る。											
①土地情報												
敷地面積	4,119.13	m ²	利用者駐車可能台数	10 台								
標高	0.10	m	駐車場の満車頻度	週に1回以上満車になる								
②建物情報												
建築面積(1階床面積)	1,637.90	m ²	階数	地上4階 地下1階								
延床面積	3,669.45	m ²	構造	鉄筋コンクリート								
③危機管理・防災情報												
避難所指定	—			防災備蓄用品の有無	—							
津波避難ビル指定	—			自家発電設備の有無	—							
④バリアフリー、環境対応												
出入口の段差	○			オストメイト対応トイレ	×							
障がい者用エレベーター	—			再生可能エネルギー設備	—							
2. 施設維持管理情報												
品質情報	(区分・単位)	平成24年度	前年比%	平成23年度	平成22年度	(区分・単位)	平成24年度	前年比%	平成23年度	平成22年度		
	バリアフリー対応率(%)	25.0	—	—	—	開館日数(日)	299	101.0	296	293		
	老朽化率(%)	100.0	—	—	—	延利用者数(人)	53,707	102.4	52,426	46,865		
	築年数(年)	53.0	—	—	—	1日当り利用者数(人)	180	101.7	177	160		
	耐震化対応率(%)	0.0	—	—	—	建物1㎡当り日利用量(人/㎡/日)	0.049	102.1	0.048	0.044		
職員数(人)	正職員	0	—	0	0	利用情報		—				
	非常勤職員	4	80.0	5	5			—				
	臨時職員	1	—	0	0			—				
収入(千円)	市の収入計①					支出(千円)	指定管理料以外の市の支出計	22,044	93.8	23,502	24,793	
			71	102.9	69		79	指定管理料	0	—	0	0
								市の支出計②	22,044	93.8	23,502	24,793
単年度市負担額(千円)②-①	21,973	93.8	23,433	24,714	減価償却費を含めた単年度市負担額(千円)	21,973	—	—	—			

3. 位置情報

交通アクセス	最寄駅		近隣類似施設の名称 (半径1,000m以内)	国・県・自治体所有	民間所有
	最寄駅からの所要時間				
交通アクセス	最寄バス停	東大畑通2番町			
	最寄バス停からの所要時間	1分			

案内図

4. 施設維持管理情報分析



5. 備考

1. 基本情報											
施設名称	新潟市児童センター				外観						
事業所用途	子育て支援施設										
所在地	中央区東万代町 76										
事業所名	新潟市児童センター										
複合施設の有無	有				内部						
開設年月日	平成3年8月1日										
利用対象者	小学生や保護者同伴の乳幼児及びその家族										
開館時間	9:00～17:00										
休館日	月曜日(祝日の場合は翌日), 祝日の翌日										
設置目的	健全な遊びと場所を提供し、健康および体力の増進を図り、情操を豊かにすることにより、児童の健全育成に資することを目的とした施設です。										
①土地情報											
敷地面積	1,871.66 m ²		利用者駐車可能台数	17 台							
標高	-0.30 m		駐車場の満車頻度	週に1回以上満車になる							
②建物情報											
建築面積(1階床面積)	1,466.79 m ²		階数	地上7階							
延床面積	851.00 m ²		構造	鉄筋コンクリート							
③危機管理・防災情報											
避難所指定	○		防災備蓄用品の有無	-							
津波避難ビル指定	○		自家発電設備の有無	○							
④バリアフリー、環境対応											
出入口の段差	○		オストメイト対応トイレ	○							
障がい者用エレベーター	○		再生可能エネルギー設備	-							
2. 施設維持管理情報											
	(区分・単位)	平成24年度	前年比%	平成23年度	平成22年度		(区分・単位)	平成24年度	前年比%	平成23年度	平成22年度
品質情報	バリアフリー対応率(%)	100.0	-	-	-	利用情報	開館日数(日)	303	100.0	303	303
	老朽化率(%)	40.0	-	-	-		延利用者数(人)	27,094	97.7	27,742	26,516
	築年数(年)	21.0	-	-	-		1日当り利用者数(人)	89	96.7	92	88
	耐震化対応率(%)	100.0	-	-	-		建物1㎡当り日利用量(人/㎡/日)	0.105	97.2	0.108	0.103
職員数(人)	正職員	0	-	0	0	支出(千円)	指定管理料以外の市の支出計	18,288	66.1	27,675	23,816
	非常勤職員	5	100.0	5	5		指定管理料	0	-	0	0
	臨時職員	0	-	0	0		市の支出計②	18,288	66.1	27,675	23,816
収入(千円)	市の収入計①	0	-	0	0	減価償却費を含めた単年度市負担額(千円)	18,288	-	-	-	
単年度市負担額(千円)②-①	18,288	66.1	27,675	23,816							

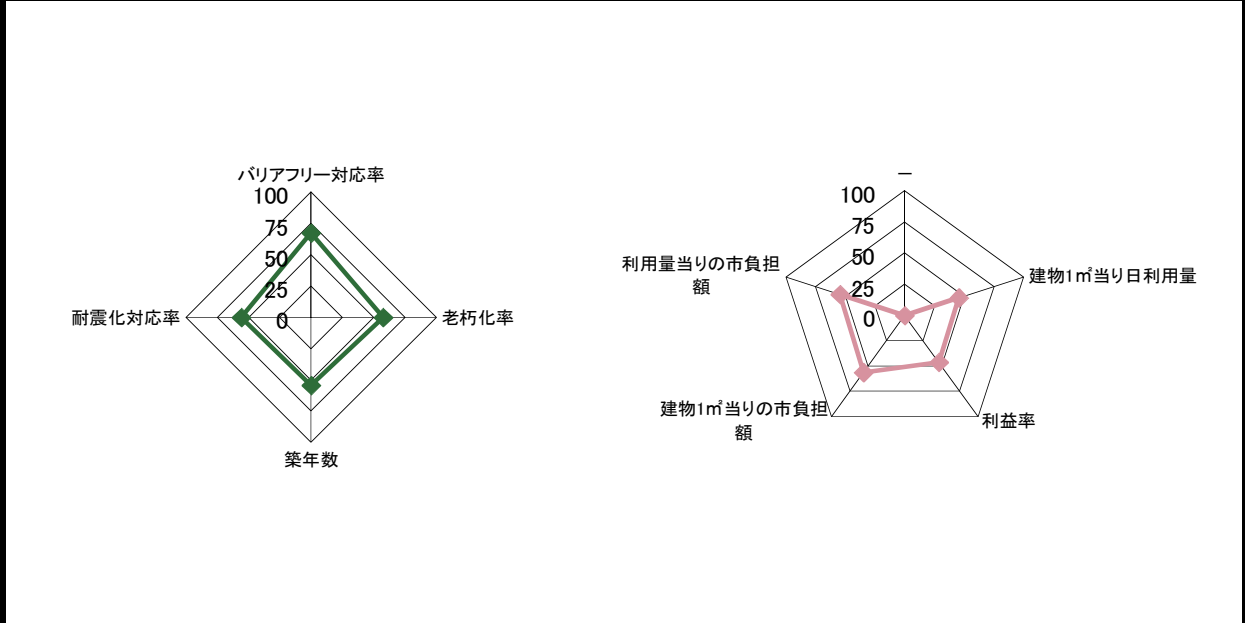
3. 位置情報

交通アクセス	最寄駅	新潟駅	近隣類似施設の名称 (半径1,000m以内)	国・県・自治体所有	民間所有
	最寄駅からの所要時間	7分			
	最寄バス停	万代町, 駅前通, 明石1			
	最寄バス停からの所要時間	4分			

案内図

100m
1/10,000

4. 施設維持管理情報分析



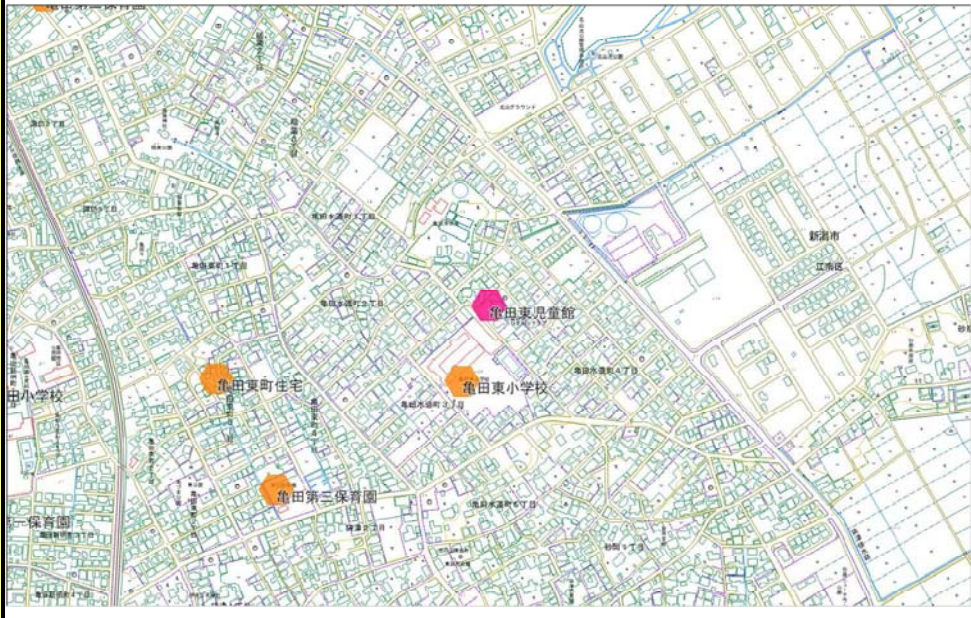
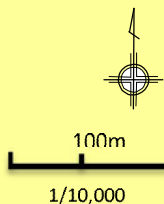
5. 備考

1. 基本情報											
施設名称	亀田東児童館				外観						
事業所用途	子育て支援施設										
所在地	江南区亀田水道町4丁目 2487-13										
事業所名	亀田東児童館										
複合施設の有無	無				内部						
開設年月日	平成20年4月26日										
利用対象者	乳幼児(保護者同伴)、小学生、中学生、高校生										
開館時間	9:00~12:00、13:00~18:00										
休館日											
設置目的	子どもたちが健全な遊びを通じて健康を増進するとともに、豊かな情操を養うことを目的とした施設										
①土地情報											
敷地面積	1,588.91		m ²	利用者駐車可能台数	20		台				
標高	2.10		m	駐車場の満車頻度	月に1回以上満車になる						
②建物情報											
建築面積(1階床面積)	526.85		m ²	階数	地上1階						
延床面積	526.85		m ²	構造	鉄骨造						
③危機管理・防災情報											
避難所指定	-			防災備蓄用品の有無	-						
津波避難ビル指定	-			自家発電設備の有無	-						
④バリアフリー、環境対応											
出入口の段差	○			オストメイト対応トイレ	×						
障がい者用エレベーター	-			再生可能エネルギー設備	-						
2. 施設維持管理情報											
品質情報	(区分・単位)	平成24年度	前年比%	平成23年度	平成22年度	(区分・単位)	平成24年度	前年比%	平成23年度	平成22年度	
	バリアフリー対応率(%)	83.3	-	-	-	開館日数(日)	359	99.7	360	359	
	老朽化率(%)	12.0	-	-	-	延利用者数(人)	23,183	126.9	18,268	19,064	
	築年数(年)	5.0	-	-	-	1日当たり利用者数(人)	65	127.5	51	53	
	耐震化対応率(%)	100.0	-	-	-	建物1㎡当日利用量(人/㎡/日)	0.123	128.1	0.096	0.101	
職員数(人)	正職員	0	-	0	0	利用情報		-			
	非常勤職員	0	-	0	0			-			
	臨時職員	0	-	0	0			-			
収入(千円)	市の収入計①					支出(千円)	指定管理料以外の市の支出計	1,650	30.7	5,373	1,444
							指定管理料	18,312	100.5	18,212	18,312
							市の支出計②	19,962	84.6	23,585	19,756
単年度市負担額(千円)②-①	19,962	84.6	23,585	19,756	減価償却費を含めた単年度市負担額(千円)	23,727	-	-	-		

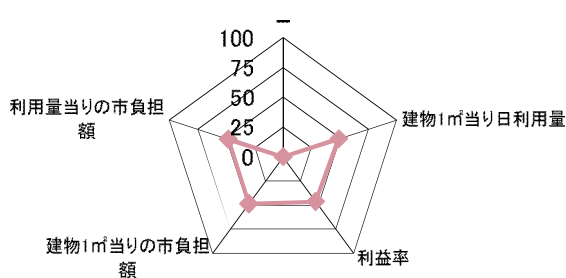
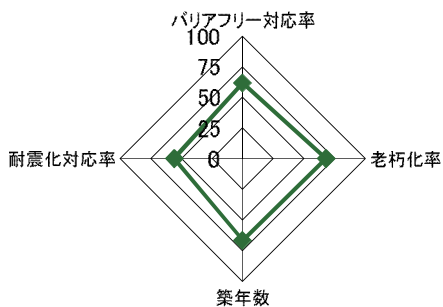
3. 位置情報

交通アクセス	最寄駅	亀田駅	近隣類似施設の名称 (半径1,000m以内)	国・県・自治体所有	民間所有
	最寄駅からの所要時間	20分			
	最寄バス停	稲葉			
	最寄バス停からの所要時間	10分			

案内図



4. 施設維持管理情報分析

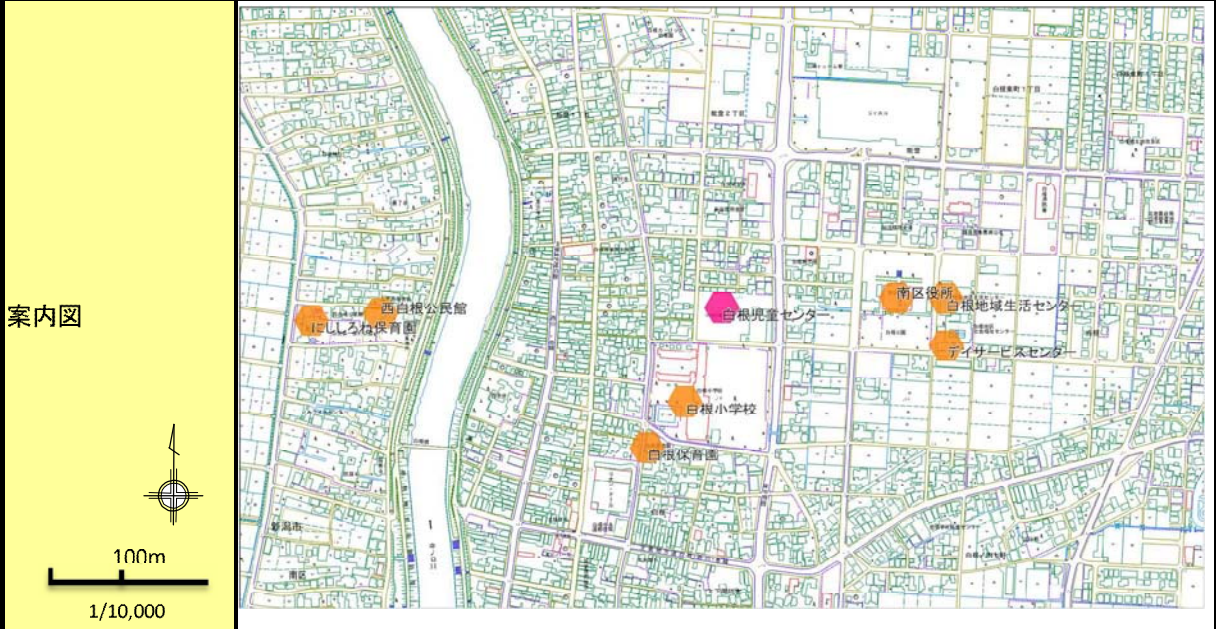


5. 備考

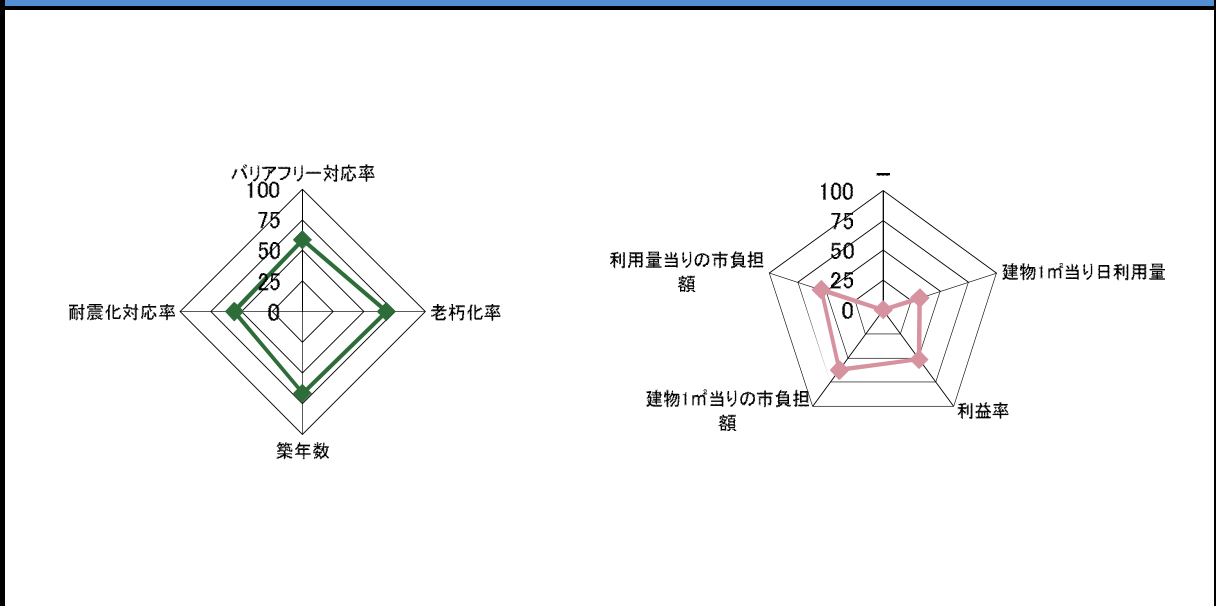
1. 基本情報											
施設名称	白根児童センター				外観						
事業所用途	子育て支援施設										
所在地	南区白根字町浦 1372-1										
事業所名	白根児童センター										
複合施設の有無	無				内部						
開設年月日	平成19年9月1日										
利用対象者	乳幼児(保護者同伴)、小学生、中学生、高校生等										
開館時間	9:00~19:00										
休館日	12/29~1/4										
設置目的	児童に健全な遊びを与えて、その健康を増進し、及びその情操をゆたかにするため										
①土地情報											
敷地面積	3,846.87	m ²	利用者駐車可能台数	24 台							
標高	0.60	m	駐車場の満車頻度	年に1回以上満車になる							
②建物情報											
建築面積(1階床面積)	1,272.21	m ²	階数	地上2階							
延床面積	2,544.42	m ²	構造	鉄骨造							
③危機管理・防災情報											
避難所指定	○			防災備蓄用品の有無	○						
津波避難ビル指定	-			自家発電設備の有無	-						
④バリアフリー、環境対応											
出入口の段差	○			オストメイト対応トイレ	×						
障がい者用エレベーター	○			再生可能エネルギー設備	-						
2. 施設維持管理情報											
品質情報	(区分・単位)	平成24年度	前年比%	平成23年度	平成22年度	利用情報	(区分・単位)	平成24年度	前年比%	平成23年度	平成22年度
	バリアフリー対応率(%)	75.0	-	-	-		開館日数(日)	358	100.0	358	357
職員数(人)	老朽化率(%)	10.8	-	-	-	支出(千円)	延利用者数(人)	33,733	97.6	34,562	38,117
	築年数(年)	5.0	-	-	-		1日当り利用者数(人)	94	96.9	97	107
	耐震化対応率(%)	100.0	-	-	-		建物1㎡当り日利用量(人/㎡/日)	0.037	97.4	0.038	0.042
	正職員	4	100.0	4	4		指定管理料以外の市の支出計	589	145.4	405	2,699
収入(千円)	非常勤職員	3	100.0	3	3	指定管理料	22,307	100.0	22,307	22,307	
	臨時職員	0	-	0	0	市の支出計②	22,896	100.8	22,712	25,006	
	市の収入計①	10	100.0	10	22	減価償却費を含めた単年度市負担額(千円)	34,177	-	-	-	
単年度市負担額(千円)②-①	22,886	100.8	22,702	24,984							

3. 位置情報

交通アクセス	最寄駅		近隣類似施設の名称 (半径1,000m以内)	国・県・自治体所有	民間所有
	最寄駅からの所要時間				
	最寄バス停	白根小学校前			
	最寄バス停からの所要時間	3分			



4. 施設維持管理情報分析



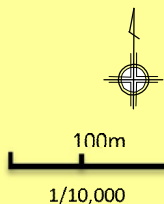
5. 備考

1. 基本情報										
施設名称	味方児童館				外観					
事業所用途	子育て支援施設									
所在地	南区味方 679									
事業所名	味方児童館									
複合施設の有無	無				内部					
開設年月日	平成21年4月1日									
利用対象者	乳幼児(保護者同伴)、小学生、中学生、高校生等									
開館時間	9:00~18:00									
休館日	12/29~1/4									
設置目的	児童に健全な遊びを与えて、その健康を増進し、及びその情操をゆたかにするため									
①土地情報										
敷地面積	1,327.00 m ²		利用者駐車可能台数	14 台						
標高	0.80 m		駐車場の満車頻度	週に1回以上満車になる						
②建物情報										
建築面積(1階床面積)	246.50 m ²		階数	地上1階						
延床面積	246.50 m ²		構造	木造						
③危機管理・防災情報										
避難所指定	-		防災備蓄用品の有無	-						
津波避難ビル指定	-		自家発電設備の有無	-						
④バリアフリー、環境対応										
出入口の段差	○		オストメイト対応トイレ	○						
障がい者用エレベーター	-		再生可能エネルギー設備	-						
2. 施設維持管理情報										
品質情報	(区分・単位)	平成24年度	前年比%	平成23年度	平成22年度	(区分・単位)	平成24年度	前年比%	平成23年度	平成22年度
	バリアフリー対応率(%)	83.3	-	-	-		開館日数(日)	358	100.3	357
利用情報	老朽化率(%)	13.8	-	-	-	延利用者数(人)	10,629	122.6	8,673	11,428
	築年数(年)	4.0	-	-	-	1日当たり利用者数(人)	30	125.0	24	32
	耐震化対応率(%)	100.0	-	-	-	建物1㎡当日利用量(人/㎡/日)	0.12	121.2	0.099	0.13
	職員数(人)									
収入(千円)	正職員	3	100.0	3	3	支出(千円)				
	非常勤職員	2	100.0	2	2	指定管理料以外の市の支出計	0	-	0	0
	臨時職員	0	-	0	0	指定管理料	16,850	99.1	17,000	17,000
市の収入計①	1	100.0	1	1	市の支出計②	16,850	99.1	17,000	17,000	
単年度市負担額(千円)②-①	16,849	99.1	16,999	16,999	減価償却費を含めた単年度市負担額(千円)	19,500	-	-	-	

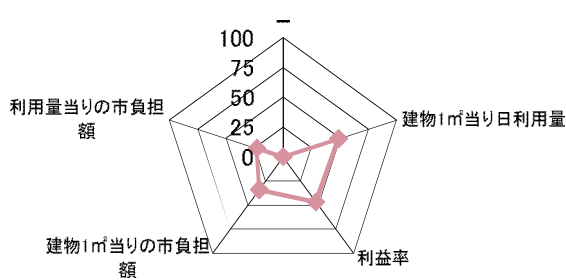
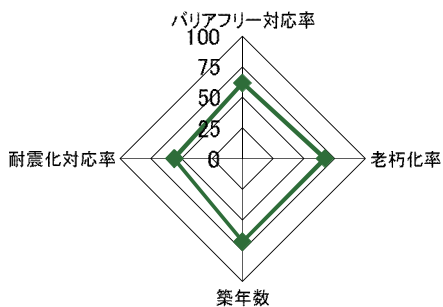
3. 位置情報

交通アクセス	最寄駅		近隣類似施設の名称 (半径1,000m以内)	国・県・自治体所有	民間所有
	最寄駅からの所要時間				
	最寄バス停	健康センター前			
	最寄バス停からの所要時間	1分			

案内図



4. 施設維持管理情報分析



5. 備考

1. 基本情報											
施設名称	白根北児童館				外観						
事業所用途	子育て支援施設										
所在地	南区鷺ノ木新田字諏訪木島 5401-1外										
事業所名	白根北児童館										
複合施設の有無	無				内部						
開設年月日	平成24年2月1日										
利用対象者	乳幼児(保護者同伴)、小学生、中学生、高校生等										
開館時間	9:00~19:00										
休館日	12/29~1/4										
設置目的	児童に健全な遊びを与えて、その健康を増進し、及びその情操をゆたかにするため										
①土地情報											
敷地面積	2,895.10		m ²	利用者駐車可能台数	19		台				
標高	1.40		m	駐車場の満車頻度	月に1回以上満車になる						
②建物情報											
建築面積(1階床面積)	330.00		m ²	階数	地上1階						
延床面積	330.00		m ²	構造	木造						
③危機管理・防災情報											
避難所指定	-			防災備蓄用品の有無	-						
津波避難ビル指定	-			自家発電設備の有無	-						
④バリアフリー、環境対応											
出入口の段差	○			オストメイト対応トイレ	○						
障がい者用エレベーター	-			再生可能エネルギー設備	-						
2. 施設維持管理情報											
品質情報	(区分・単位)	平成24年度	前年比%	平成23年度	平成22年度	利用情報	(区分・単位)	平成24年度	前年比%	平成23年度	平成22年度
	バリアフリー対応率(%)	100.0	-	-	-		開館日数(日)	358	100.3	357	0
職員数(人)	老朽化率(%)	0.0	-	-	-	延利用者数(人)	17,027	501.8	3,393	0	
	正職員	3	100.0	3	0	1日当り利用者数(人)	48	480.0	10	0	
	非常勤職員	3	100.0	3	0	建物1㎡当り日利用量(人/㎡/日)	0.144	496.6	0.029	0	
	臨時職員	0	-	0	0			-			
収入(千円)	支出(千円)					指定管理料以外の市の支出計	0	-	0	0	
	市の収入計①	2	50.0	4	0	指定管理料	17,570	672.4	2,613	0	
		市の支出計②	17,570	672.4	2,613	0			-		
単年度市負担額(千円)②-①	17,568	673.4	2,609	0	減価償却費を含めた単年度市負担額(千円)	24,614	-	-	-		

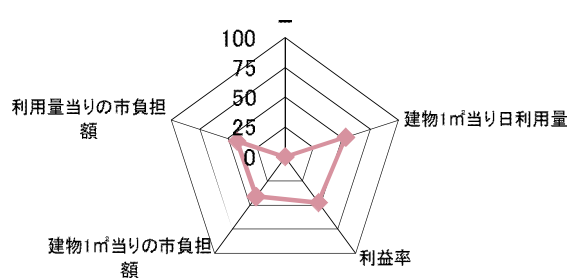
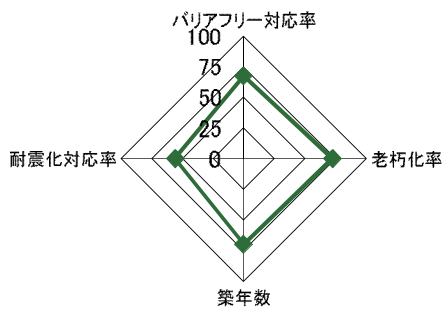
3. 位置情報

交通アクセス	最寄駅		近隣類似施設の名称 (半径1,000m以内)	国・県・自治体所有	民間所有
	最寄駅からの所要時間				
	最寄バス停	大通小学校前			
	最寄バス停からの所要時間	5分			

案内図

100m
1/10,000

4. 施設維持管理情報分析



5. 備考

1. 基本情報										
施設名称	坂井輪児童館				外観					
事業所用途	子育て支援施設									
所在地	西区寺尾上3丁目 467-9									
事業所名	坂井輪児童館									
複合施設の有無	無				内部					
開設年月日	昭和44年4月1日									
利用対象者	主に小学生以下の児童及び乳幼児									
開館時間	9:00～17:00									
休館日	月曜日(祝日の時は翌日)、祝日の翌日									
設置目的	児童に健全な遊びを与えて、個別的又は集団的な指導を通して児童の健康を増進し、情操を豊かにすることを目的に設置する。									
①土地情報										
敷地面積	1,324.45		m ²	利用者駐車可能台数	18		台			
標高	3.40		m	駐車場の満車頻度	月に1回以上満車になる					
②建物情報										
建築面積(1階床面積)	182.11		m ²	階数	地上1階					
延床面積	182.11		m ²	構造	木造					
③危機管理・防災情報										
避難所指定	—			防災備蓄用品の有無	—					
津波避難ビル指定	—			自家発電設備の有無	—					
④バリアフリー、環境対応										
出入口の段差	×			オストメイト対応トイレ	×					
障がい者用エレベーター	—			再生可能エネルギー設備	—					
2. 施設維持管理情報										
品質情報	(区分・単位)	平成24年度	前年比%	平成23年度	平成22年度	(区分・単位)	平成24年度	前年比%	平成23年度	平成22年度
	バリアフリー対応率(%)	14.3	—	—	—	開館日数(日)	307	101.3	303	302
利用情報	老朽化率(%)	100.0	—	—	—	延利用者数(人)	13,254	111.9	11,840	11,610
	築年数(年)	42.8	—	—	—	1日当たり利用者数(人)	43	110.3	39	38
	耐震化対応率(%)	0.0	—	—	—	建物1㎡当日利用量(人/㎡/日)	0.237	110.2	0.215	0.211
	職員数(人)	0	—	0	0			—		
収入(千円)	正職員	0	—	0	0			—		
	非常勤職員	5	100.0	5	5			—		
	臨時職員	0	—	0	0			—		
支出(千円)	市の収入計①	0	—	0	0	支出 指定管理料以外の市の支出計	13,760	78.1	17,615	16,181
						指定管理料	0	—	0	0
						市の支出計②	13,760	78.1	17,615	16,181
単年度市負担額(千円)②-①	13,760	78.1	17,615	16,181	減価償却費を含めた単年度市負担額(千円)	13,760	—	—	—	

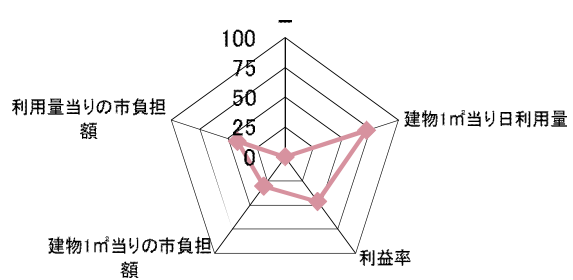
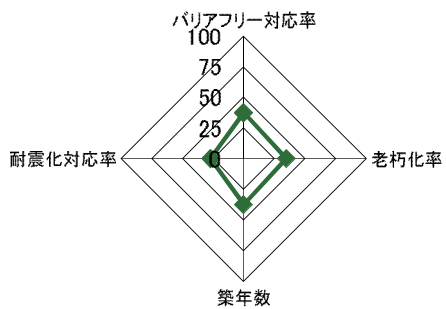
3. 位置情報

交通アクセス	最寄駅	寺尾駅	近隣類似施設の名称 (半径1,000m以内)	国・県・自治体所有	民間所有
	最寄駅からの所要時間	15分			
	最寄バス停	坂井輪郵便局前			
	最寄バス停からの所要時間	5分			

案内図

100m
1/10,000

4. 施設維持管理情報分析



5. 備考