

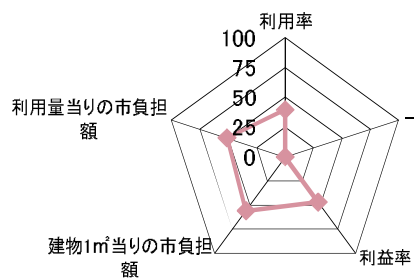
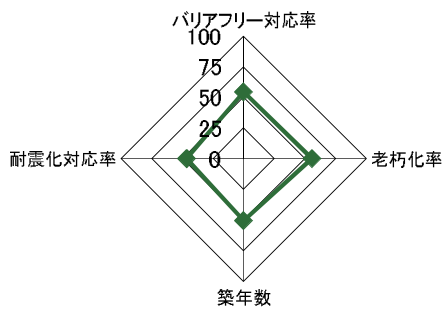
1. 基本情報												
施設名称	長浦コミュニティセンター				外観							
事業所用途	コミュニティ施設											
所在地	北区長場字村下 1834-1											
事業所名	長浦コミュニティセンター											
複合施設の有無	無				内部							
開設年月日	昭和49年4月1日											
利用対象者	主な利用者⇒市民サークル、コミュニティ協議会など											
開館時間	9:00～21:30											
休館日												
設置目的	地域住民の連帯感を高め、住みよい地域社会づくりの推進に資するため、コミュニティ活動の中心的施設としてコミュニティセンターを設置し、及び地域に密着した施設としてコミュニティハウスを設置する。											
①土地情報												
敷地面積	4,803.91		㎡	利用者駐車可能台数	35		台					
標高	2.40		m	駐車場の満車頻度	年に1回以上満車になる							
②建物情報												
建築面積(1階床面積)	969.83		㎡	階数	地上1階							
延床面積	1,436.93		㎡	構造	鉄骨造							
③危機管理・防災情報												
避難所指定	○			防災備蓄用品の有無	—							
津波避難ビル指定	—			自家発電設備の有無	○							
④バリアフリー、環境対応												
出入口の段差	○			オストメイト対応トイレ	×							
障がい者用エレベーター	—			再生可能エネルギー設備	—							
2. 施設維持管理情報												
品質情報	(区分・単位)	平成24年度	前年比%	平成23年度	平成22年度	(区分・単位)	平成24年度	前年比%	平成23年度	平成22年度		
	バリアフリー対応率(%)	62.5	—	—	—	開館日数(日)	274	101.5	270	300		
	老朽化率(%)	44.5	—	—	—	延利用者数(人)	11,769	137.3	8,569	7,013		
	築年数(年)	25.9	—	—	—	1日当り利用者数(人)	43	134.4	32	23		
	耐震化対応率(%)	68.2	—	—	—	利用率(%)	9.3	108.1	8.6	7.5		
職員数(人)	正職員	0	—	0	0	利用情報		—				
	非常勤職員	1	100.0	1	1			—				
	臨時職員	2	66.7	3	3			—				
収入(千円)	市の収入計①					支出(千円)	指定管理料以外の市の支出計	9,035	91.8	9,841	8,490	
			127	96.9	131		170	指定管理料	0	—	0	0
								市の支出計②	9,035	91.8	9,841	8,490
単年度市負担額(千円)②-①	8,908	91.7	9,710	8,320	減価償却費を含めた単年度市負担額(千円)	13,438	—	—	—			

3. 位置情報

交通アクセス	最寄駅		近隣類似施設の名称 (半径1,000m以内)	国・県・自治体所有	民間所有
	最寄駅からの 所要時間	分			
	最寄バス停				
	最寄バス停からの 所要時間	分			

案内図

4. 施設維持管理情報分析



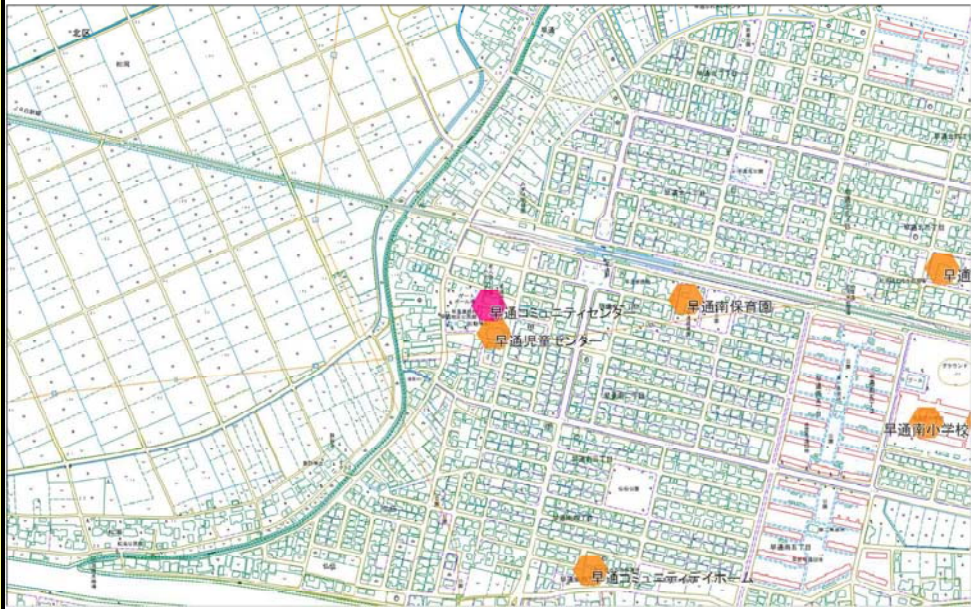
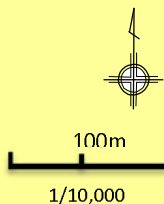
5. 備考

1. 基本情報										
施設名称	早通コミュニティセンター				外観					
事業所用途	コミュニティ施設									
所在地	北区早通字早通 37-1									
事業所名	早通コミュニティセンター									
複合施設の有無	有				内部					
開設年月日	昭和55年11月29日									
利用対象者	主な利用者⇒市民サークル、コミュニティ協議会など									
開館時間	9:00～21:30									
休館日										
設置目的	地域住民の連帯感を高め、住みよい地域社会づくりの推進に資するため、コミュニティ活動の中心的施設としてコミュニティセンターを設置し、及び地域に密着した施設としてコミュニティハウスを設置する。									
①土地情報										
敷地面積	5,216.00		㎡	利用者駐車可能台数	30		台			
標高	1.80		m	駐車場の満車頻度	月に1回以上満車になる					
②建物情報										
建築面積(1階床面積)	679.64		㎡	階数	地上2階					
延床面積	975.14		㎡	構造	鉄骨造					
③危機管理・防災情報										
避難所指定	○			防災備蓄用品の有無	-					
津波避難ビル指定	-			自家発電設備の有無	○					
④バリアフリー、環境対応										
出入口の段差	○			オストメイト対応トイレ	-					
障がい者用エレベーター	-			再生可能エネルギー設備	-					
2. 施設維持管理情報										
品質情報	(区分・単位)	平成24年度	前年比%	平成23年度	平成22年度	(区分・単位)	平成24年度	前年比%	平成23年度	平成22年度
	バリアフリー対応率(%)	100.0	-	-	-		開館日数(日)	348	99.7	349
職員数(人)	老朽化率(%)	77.2	-	-	-	延利用者数(人)	25,699	99.7	25,769	19,160
	正職員	0	-	0	0	1日当たり利用者数(人)	74	100.0	74	75
	非常勤職員	1	100.0	1	1	利用率(%)	25.6	107.1	23.9	26.3
	臨時職員	2	66.7	3	3	支出(千円)				
収入(千円)	市の収入計①	10	100.0	10	10	指定管理料以外の市の支出計	10,303	99.9	10,311	9,787
						指定管理料	0	-	0	0
						市の支出計②	10,303	99.9	10,311	9,787
単年度市負担額(千円)②-①	10,293	99.9	10,301	9,777	減価償却費を含めた単年度市負担額(千円)	15,744	-	-	-	

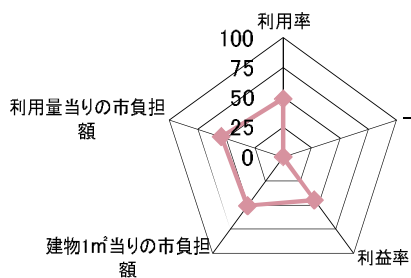
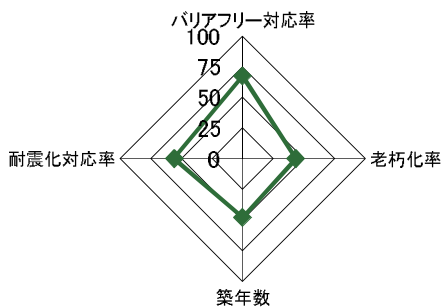
3. 位置情報

交通アクセス	最寄駅	早通駅	近隣類似施設の名称 (半径1,000m以内)	国・県・自治体所有	民間所有
	最寄駅からの 所要時間	2 分			
	最寄バス停	早通南二丁目			
	最寄バス停からの 所要時間	1 分			

案内図





4. 施設維持管理情報分析



5. 備考

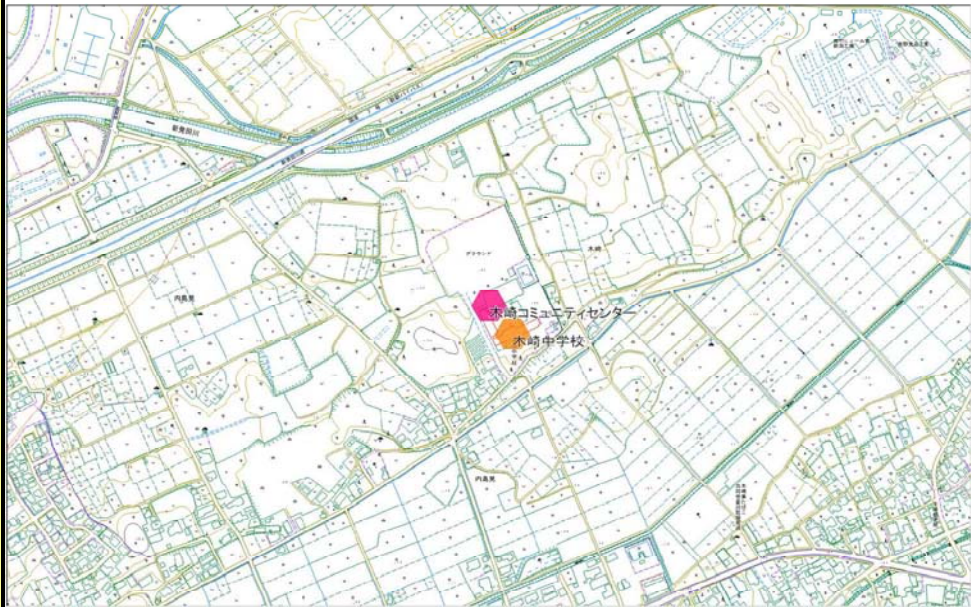
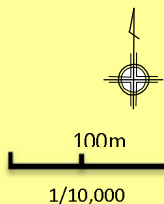


1. 基本情報												
施設名称	木崎コミュニティセンター				外観							
事業所用途	コミュニティ施設											
所在地	北区木崎字上山 3227外											
事業所名	木崎コミュニティセンター											
複合施設の有無	無				内部							
開設年月日	昭和48年12月15日											
利用対象者	主な利用者⇒市民サークル、コミュニティ協議会など											
開館時間	9:00～21:30											
休館日												
設置目的	地域住民の連帯感を高め、住みよい地域社会づくりの推進に資するため、コミュニティ活動の中心的施設としてコミュニティセンターを設置し、及び地域に密着した施設としてコミュニティハウスを設置する。											
①土地情報												
敷地面積	2,170.00 m <sup>2</sup>		利用者駐車可能台数	29 台								
標高	4.20 m		駐車場の満車頻度	年に1回以上満車になる								
②建物情報												
建築面積(1階床面積)	787.34 m <sup>2</sup>		階数	地上1階								
延床面積	787.34 m <sup>2</sup>		構造	鉄骨造								
③危機管理・防災情報												
避難所指定	○		防災備蓄用品の有無	—								
津波避難ビル指定	—		自家発電設備の有無	○								
④バリアフリー、環境対応												
出入口の段差	○		オストメイト対応トイレ	×								
障がい者用エレベーター	—		再生可能エネルギー設備	—								
2. 施設維持管理情報												
品質情報	(区分・単位)	平成24年度	前年比%	平成23年度	平成22年度	利用情報	(区分・単位)	平成24年度	前年比%	平成23年度	平成22年度	
	バリアフリー対応率(%)	28.6	—	—	—		開館日数(日)	285	100.7	283	280	
	老朽化率(%)	19.6	—	—	—	延利用者数(人)	16,306	114.3	14,267	14,588		
	築年数(年)	4.0	—	—	—	1日当たり利用者数(人)	57	114.0	50	52		
	耐震化対応率(%)	100.0	—	—	—	利用率(%)	26.3	114.3	23	24.3		
職員数(人)	正職員	0	—	0	0			—				
	非常勤職員	1	100.0	1	1			—				
	臨時職員	3	100.0	3	3			—				
収入(千円)	市の収入計①					支出(千円)	指定管理料以外の市の支出計	9,720	98.8	9,838	9,524	
			234	83.6	280		176	指定管理料	0	—	0	0
								市の支出計②	9,720	98.8	9,838	9,524
	単年度市負担額(千円)②-①	9,486	99.2	9,558	9,348	減価償却費を含めた単年度市負担額(千円)	21,506	—	—	—		

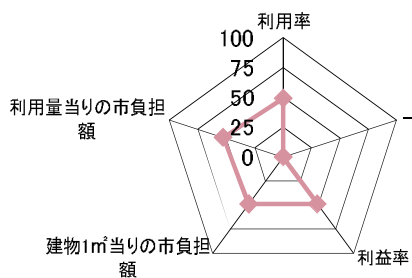
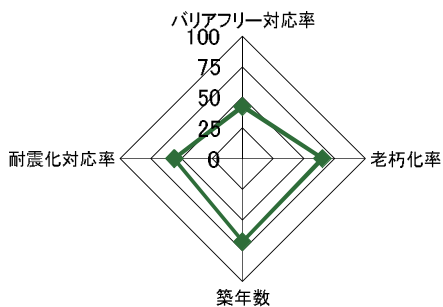
3. 位置情報

交通アクセス	最寄駅		近隣類似施設の名称 (半径1,000m以内)	国・県・自治体所有	民間所有
	最寄駅からの 所要時間				
	最寄バス停	木崎中学校前			
	最寄バス停からの 所要時間	5 分			

案内図



4. 施設維持管理情報分析



5. 備考

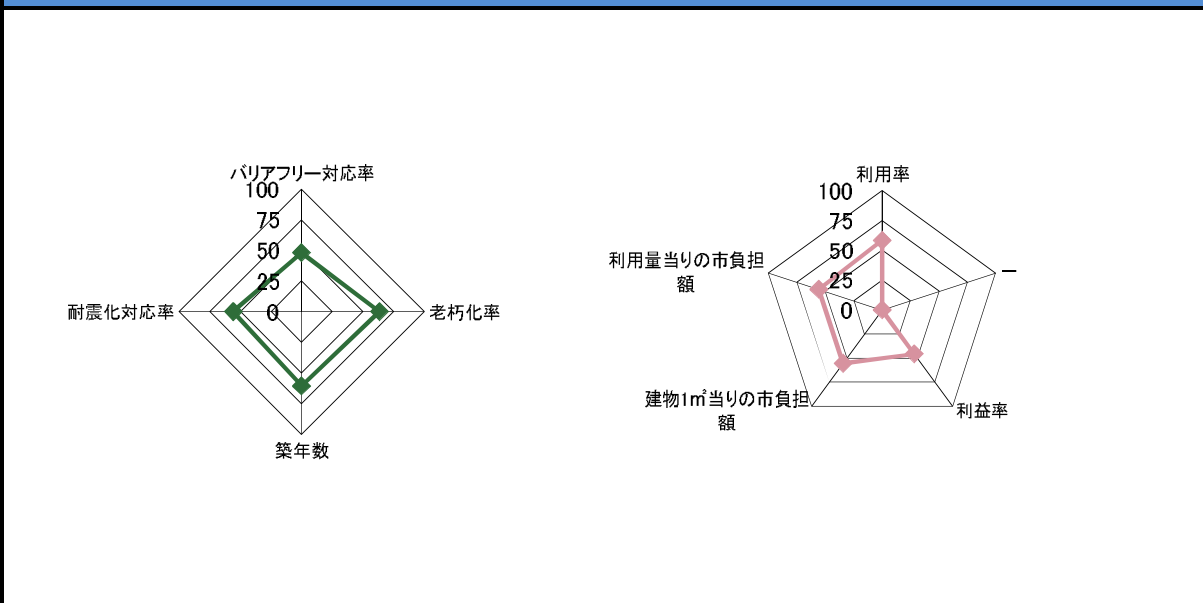
1. 基本情報											
施設名称	北地区コミュニティセンター				外観						
事業所用途	コミュニティ施設										
所在地	北区名目所3丁目 1129										
事業所名	北地区コミュニティセンター										
複合施設の有無	無				内部						
開設年月日	平成12年1月16日										
利用対象者	市民サークルなど										
開館時間	9:00～21:00										
休館日	月曜日及び祝日										
設置目的	地域住民の連帯感を高め、住みよい地域社会づくりの推進に資するため、コミュニティ活動の中心的施設としてコミュニティセンターを設置し、及び地域に密着した施設としてコミュニティハウスを設置する。										
①土地情報											
敷地面積	800.00		㎡	利用者駐車可能台数	100		台				
標高	1.90		m	駐車場の満車頻度	年に1回以上満車になる						
②建物情報											
建築面積(1階床面積)	773.70		㎡	階数	地上3階						
延床面積	1,597.83		㎡	構造	鉄筋コンクリート						
③危機管理・防災情報											
避難所指定	○			防災備蓄用品の有無	—						
津波避難ビル指定	—			自家発電設備の有無	○						
④バリアフリー、環境対応											
出入口の段差	○			オストメイト対応トイレ	×						
障がい者用エレベーター	○			再生可能エネルギー設備	—						
2. 施設維持管理情報											
品質情報	(区分・単位)	平成24年度	前年比%	平成23年度	平成22年度	利用情報	(区分・単位)	平成24年度	前年比%	平成23年度	平成22年度
	バリアフリー対応率(%)	44.4	-	-	-		開館日数(日)	296	100.0	296	297
職員数(人)	老朽化率(%)	24.0	-	-	-	延利用者数(人)	38,730	94.9	40,811	43,472	
	正職員	0	-	0	0	1日当たり利用者数(人)	131	94.9	138	146	
	非常勤職員	0	-	0	0	利用率(%)	43.3	87.7	49.4	49.5	
	臨時職員	0	-	0	0			-			
収入(千円)	耐震化対応率(%)	100.0	-	-	-	支出(千円)	指定管理料以外の市の支出計	157	80.1	196	206
	市の収入計①	72	100.0	72	72	指定管理料	10,259	99.3	10,334	10,318	
						市の支出計②	10,416	98.9	10,530	10,524	
単年度市負担額(千円)②-①	10,344	98.9	10,458	10,452	減価償却費を含めた単年度市負担額(千円)	20,499	-	-	-		

3. 位置情報

交通アクセス	最寄駅		近隣類似施設の名称 (半径1,000m以内)	国・県・自治体所有	民間所有
	最寄駅からの 所要時間				
	最寄バス停	松浜			
	最寄バス停からの 所要時間	5 分			

案内図

4. 施設維持管理情報分析



5. 備考

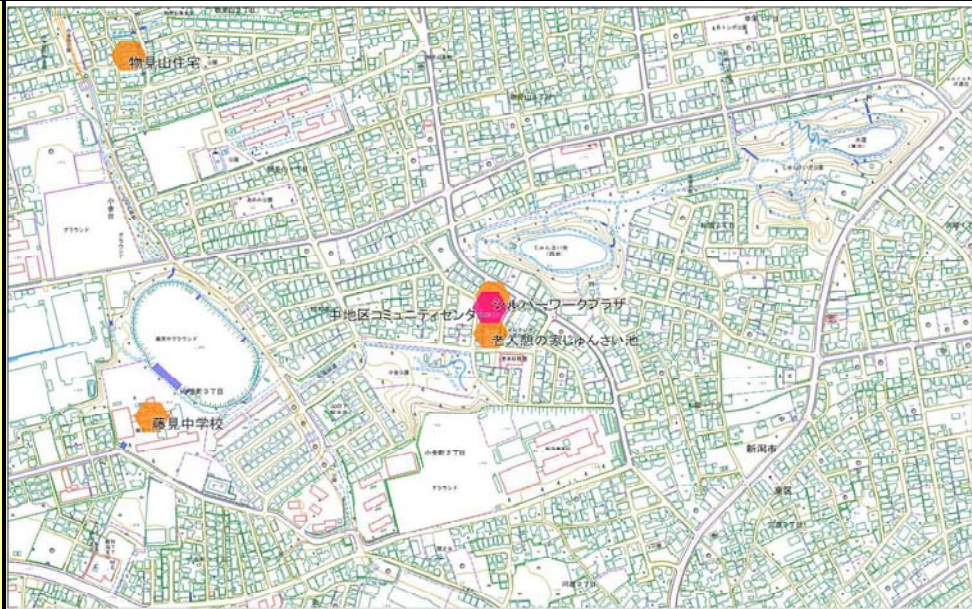


1. 基本情報												
施設名称	中地区コミュニティセンター				外観							
事業所用途	コミュニティ施設											
所在地	東区松和町 115-2											
事業所名	中地区コミュニティセンター											
複合施設の有無	有				内部							
開設年月日	平成6年3月1日											
利用対象者	一般市民											
開館時間	9:00～21:00											
休館日	月曜日, 祝日											
設置目的	地域住民の連帯感を高め、住みよい地域社会づくりの推進に資するため。											
①土地情報												
敷地面積	1,821.53	m <sup>2</sup>	利用者駐車可能台数	27 台								
標高	11.80	m	駐車場の満車頻度	週に1回以上満車になる								
②建物情報												
建築面積(1階床面積)	148.12	m <sup>2</sup>	階数	地上3階								
延床面積	1,592.22	m <sup>2</sup>	構造	鉄筋コンクリート								
③危機管理・防災情報												
避難所指定	○			防災備蓄用品の有無	—							
津波避難ビル指定	—			自家発電設備の有無	—							
④バリアフリー、環境対応												
出入口の段差	○			オストメイト対応トイレ	×							
障がい者用エレベーター	○			再生可能エネルギー設備	—							
2. 施設維持管理情報												
品質情報	(区分・単位)	平成24年度	前年比%	平成23年度	平成22年度	利用情報	(区分・単位)	平成24年度	前年比%	平成23年度	平成22年度	
	バリアフリー対応率(%)	77.8	-	-	-		開館日数(日)	295	99.7	296	297	
	老朽化率(%)	36.0	-	-	-	延利用者数(人)	49,333	101.6	48,535	54,290		
	築年数(年)	19.0	-	-	-	1日当たり利用者数(人)	167	101.8	164	183		
	耐震化対応率(%)	100.0	-	-	-	利用率(%)	49.1	101.9	48.2	49.5		
職員数(人)	正職員	0	-	0	0			-				
	非常勤職員	0	-	0	0			-				
	臨時職員	0	-	0	0			-				
収入(千円)	市の収入計①					支出(千円)	指定管理料以外の市の支出計	377	100.5	375	146	
			81	103.8	78		74	指定管理料	13,699	102.7	13,340	13,498
								市の支出計②	14,076	102.6	13,715	13,644
	単年度市負担額(千円)②-①	13,995	102.6	13,637	13,570		減価償却費を含めた単年度市負担額(千円)	24,037	-	-	-	

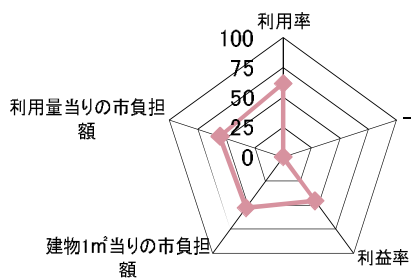
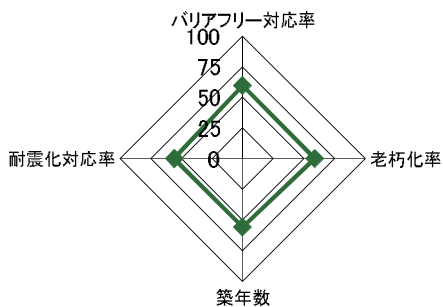
3. 位置情報

交通アクセス	最寄駅		近隣類似施設の名称 (半径1,000m以内)	国・県・自治体所有	民間所有
	最寄駅からの 所要時間				
	最寄バス停	中地区コミュニティセンター入口			
	最寄バス停からの 所要時間	3 分			

案内図



4. 施設維持管理情報分析



5. 備考

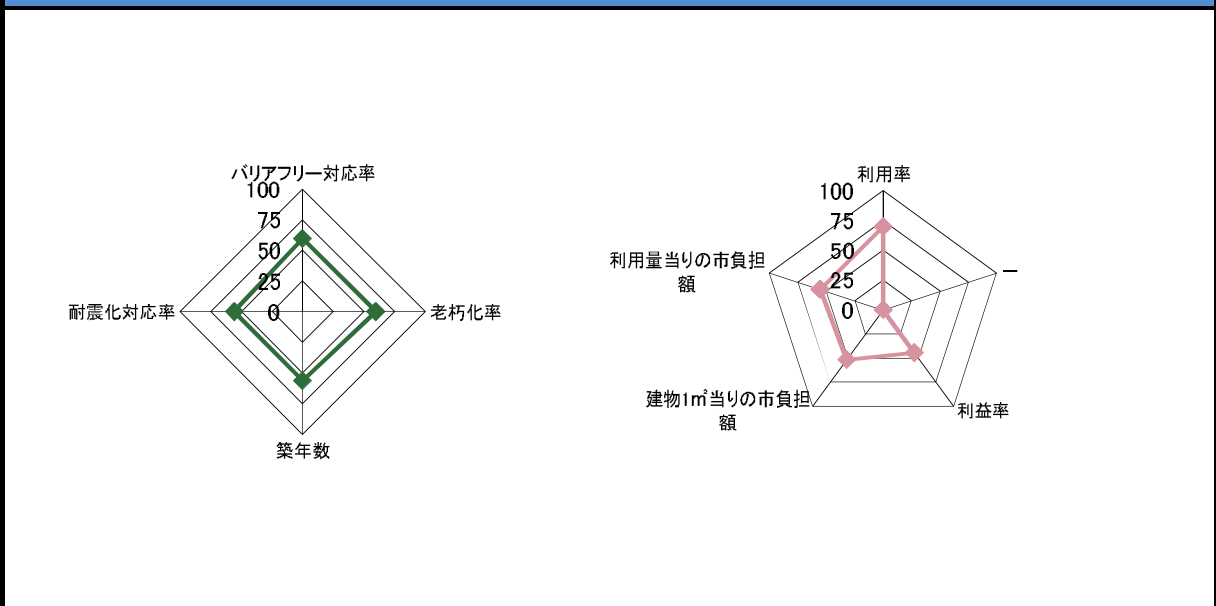
1. 基本情報											
施設名称	シルバーピア石山				外観						
事業所用途	コミュニティ施設										
所在地	東区石山団地 10-13										
事業所名	シルバーピア石山										
複合施設の有無	無				内部						
開設年月日	平成4年4月1日										
利用対象者	一般市民										
開館時間	9:00～21:00										
休館日	月曜日, 祝日										
設置目的	地域住民の連帯感を高め、住みよい地域社会づくりの推進に資するため。										
①土地情報											
敷地面積	1,296.00 m <sup>2</sup>		利用者駐車可能台数	26 台							
標高	0.80 m		駐車場の満車頻度	週に1回以上満車になる							
②建物情報											
建築面積(1階床面積)	715.50 m <sup>2</sup>		階数	地上3階							
延床面積	1,437.61 m <sup>2</sup>		構造	鉄筋コンクリート							
③危機管理・防災情報											
避難所指定	○		防災備蓄用品の有無	—							
津波避難ビル指定	—		自家発電設備の有無	—							
④バリアフリー、環境対応											
出入口の段差	○		オストメイト対応トイレ	×							
障がい者用エレベーター	○		再生可能エネルギー設備	—							
2. 施設維持管理情報											
品質情報	(区分・単位)	平成24年度	前年比%	平成23年度	平成22年度	(区分・単位)	平成24年度	前年比%	平成23年度	平成22年度	
	バリアフリー対応率(%)	77.8	-	-	-	開館日数(日)	293	105.8	277	294	
	老朽化率(%)	34.2	-	-	-	延利用者数(人)	46,198	103.8	44,509	47,372	
	築年数(年)	18.4	-	-	-	1日当たり利用者数(人)	158	98.1	161	161	
	耐震化対応率(%)	100.0	-	-	-	利用率(%)	64.3	100.0	64.3	63.2	
職員数(人)	正職員	0	-	0	0	利用情報		-			
	非常勤職員	0	-	0	0			-			
	臨時職員	0	-	0	0			-			
収入(千円)	市の収入計①		-	0	0	支出(千円)	指定管理料以外の市の支出計	0	-	0	0
							指定管理料	13,866	103.3	13,423	13,424
							市の支出計②	13,866	103.3	13,423	13,424
単年度市負担額(千円)②-①	13,866	103.3	13,423	13,424	減価償却費を含めた単年度市負担額(千円)	19,220	-	-	-		

3. 位置情報

交通アクセス	最寄駅	東新潟駅	近隣類似施設の名称 (半径1,000m以内)	国・県・自治体所有	民間所有
	最寄駅からの 所要時間	6分			
	最寄バス停	石山第二団地			
	最寄バス停からの 所要時間	3分			

案内図

4. 施設維持管理情報分析



5. 備考

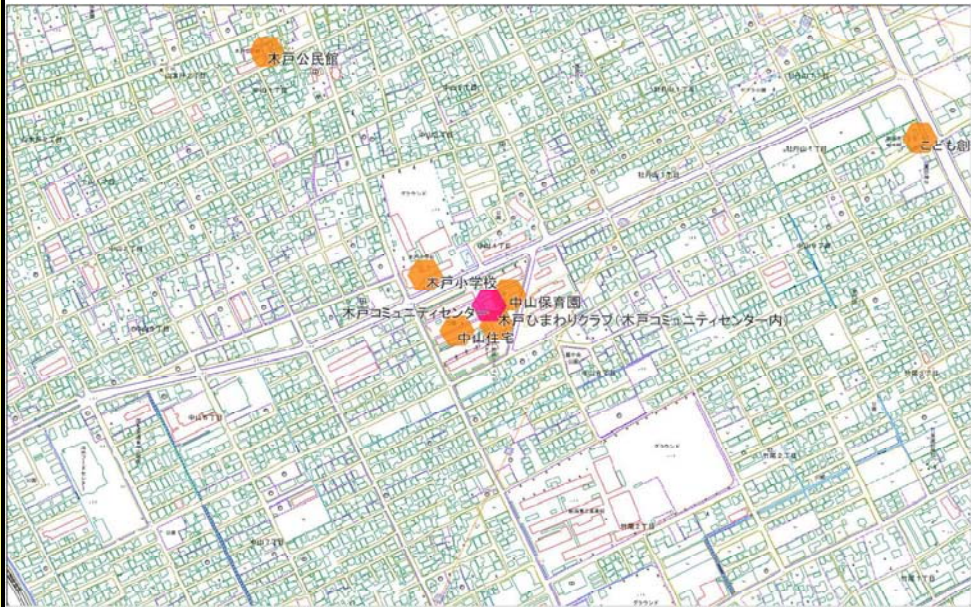


1. 基本情報										
施設名称	木戸コミュニティセンター				外観					
事業所用途	コミュニティ施設									
所在地	東区中山4丁目 2-6									
事業所名	木戸コミュニティセンター									
複合施設の有無	有				内部					
開設年月日	昭和55年4月1日									
利用対象者	一般市民									
開館時間	9:00～21:00									
休館日	月曜日, 祝日									
設置目的	地域住民の連帯感を高め、住みよい地域社会づくりの推進に資するため。									
①土地情報										
敷地面積	1,295.00 m <sup>2</sup>		利用者駐車可能台数	9 台						
標高	0.00 m		駐車場の満車頻度	週に1回以上満車になる						
②建物情報										
建築面積(1階床面積)	505.55 m <sup>2</sup>		階数	地上2階						
延床面積	661.68 m <sup>2</sup>		構造	鉄筋コンクリート						
③危機管理・防災情報										
避難所指定	-		防災備蓄用品の有無	-						
津波避難ビル指定	-		自家発電設備の有無	-						
④バリアフリー、環境対応										
出入口の段差	×		オストメイト対応トイレ	×						
障がい者用エレベーター	-		再生可能エネルギー設備	-						
2. 施設維持管理情報										
品質情報	(区分・単位)	平成24年度	前年比%	平成23年度	平成22年度	(区分・単位)	平成24年度	前年比%	平成23年度	平成22年度
	バリアフリー対応率(%)	37.5	-	-	-	開館日数(日)	297	107.2	277	297
	老朽化率(%)	44.6	-	-	-	延利用者数(人)	26,854	102.3	26,239	29,792
	築年数(年)	25.9	-	-	-	1日当たり利用者数(人)	90	94.7	95	100
職員数(人)	耐震化対応率(%)	100.0	-	-	-	利用率(%)	41.9	93.1	45	48.7
	正職員	0	-	0	0			-		
	非常勤職員	0	-	0	0			-		
収入(千円)	臨時職員	0	-	0	0			-		
	市の収入計①	支出(千円)				指定管理料以外の市の支出計	1,504	3008.0	50	737
		指定管理料					13,899	109.5	12,691	13,949
市の支出計②						15,403	120.9	12,741	14,686	
単年度市負担額(千円)②-①	15,403	120.9	12,741	14,686	減価償却費を含めた単年度市負担額(千円)	20,701	-	-	-	

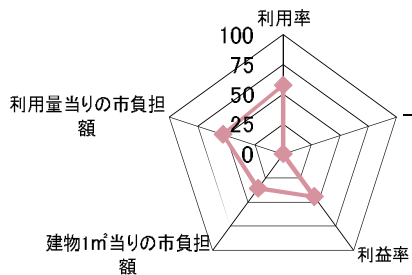
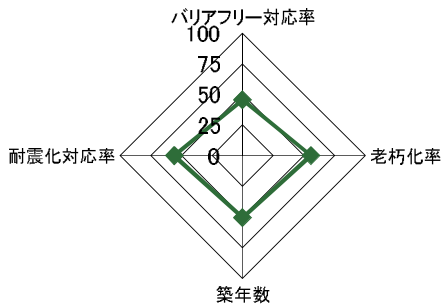
3. 位置情報

交通アクセス	最寄駅	東新潟駅	近隣類似施設の名称 (半径1,000m以内)	国・県・自治体所有	民間所有
	最寄駅からの 所要時間	29 分			
	最寄バス停	市営住宅前			
	最寄バス停からの 所要時間	1 分			

案内図



4. 施設維持管理情報分析



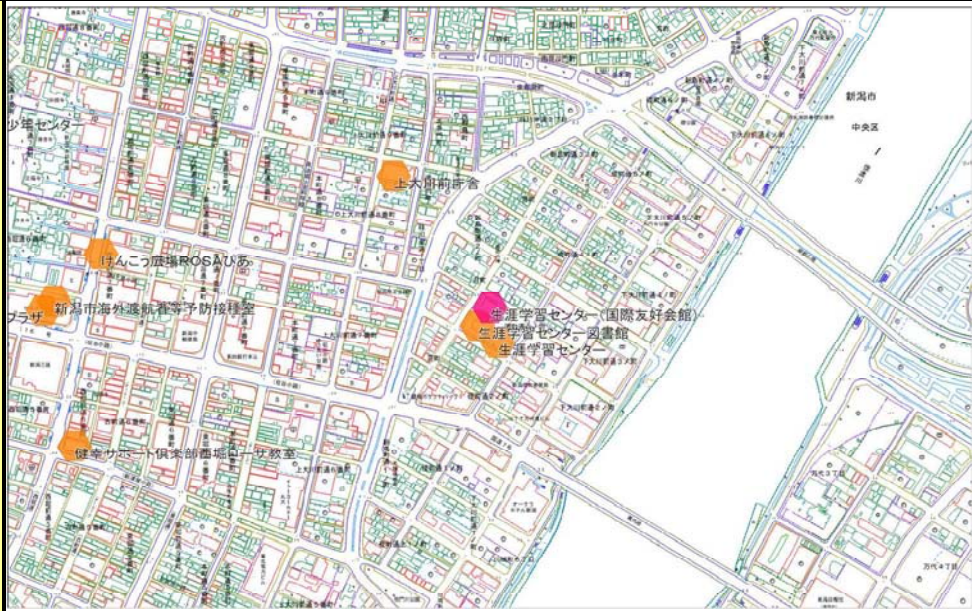
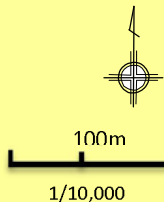
5. 備考

1. 基本情報												
施設名称	生涯学習センター(国際友好会館)				外観							
事業所用途	コミュニティ施設											
所在地	中央区礎町通3ノ町 2086											
事業所名	新潟市国際友好会館											
複合施設の有無	有				内部							
開設年月日	平成17年5月7日											
利用対象者	国際交流・国際協力活動を行う市民団体											
開館時間	月曜日～土曜日 9:00～21:30,日曜・祝日 9:00～17:00											
休館日	第4月曜日(祝日の場合はその翌日)											
設置目的	市内の国際交流・協力活動の拠点施設として、各種講座・国際交流を目的とした会合、会議、パーティーなどの利用に供することで、市民の国際感覚を育むため。											
①土地情報												
敷地面積	0.00 m <sup>2</sup>		利用者駐車可能台数	28 台								
標高	0.90 m		駐車場の満車頻度	週に1回以上満車になる								
②建物情報												
建築面積(1階床面積)	1,973.89 m <sup>2</sup>		階数	地上6階								
延床面積	554.50 m <sup>2</sup>		構造	鉄骨造								
③危機管理・防災情報												
避難所指定	○		防災備蓄用品の有無	—								
津波避難ビル指定	○		自家発電設備の有無	○								
④バリアフリー、環境対応												
出入口の段差	○		オストメイト対応トイレ	○								
障がい者用エレベーター	○		再生可能エネルギー設備	○								
2. 施設維持管理情報												
品質情報	(区分・単位)	平成24年度	前年比%	平成23年度	平成22年度	利用情報	(区分・単位)	平成24年度	前年比%	平成23年度	平成22年度	
	バリアフリー対応率(%)	100.0	-	-	-		開館日数(日)	347	99.7	348	347	
	老朽化率(%)	18.9	-	-	-	延利用者数(人)	23,092	99.6	23,194	23,464		
	築年数(年)	8.0	-	-	-	1日当り利用者数(人)	67	100.0	67	68		
	耐震化対応率(%)	100.0	-	-	-	利用率(%)	61.2	99.5	61.5	64.1		
職員数(人)	正職員	0	-	0	0			-				
	非常勤職員	2	100.0	2	2			-				
	臨時職員	0	-	0	0			-				
収入(千円)	市の収入計①					支出(千円)	指定管理料以外の市の支出計	9,575	96.4	9,928	10,105	
			73	152.1	48		32	指定管理料	0	-	0	0
								市の支出計②	9,575	96.4	9,928	10,105
	単年度市負担額(千円)②-①	9,502	96.2	9,880	10,073	減価償却費を含めた単年度市負担額(千円)	14,617	-	-	-		

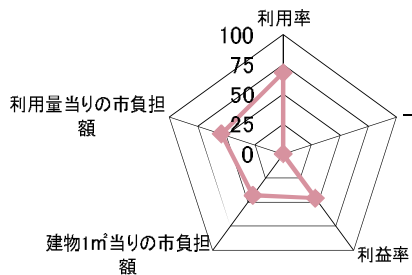
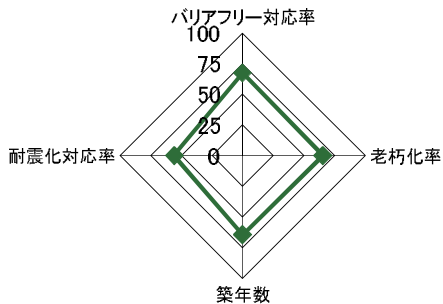
3. 位置情報

交通アクセス	最寄駅	新潟駅	近隣類似施設の名称 (半径1,000m以内)	国・県・自治体所有	民間所有
	最寄駅からの所要時間	20分			
	最寄バス停	礎町又は本町			
	最寄バス停からの所要時間	5分			

案内図



4. 施設維持管理情報分析



5. 備考

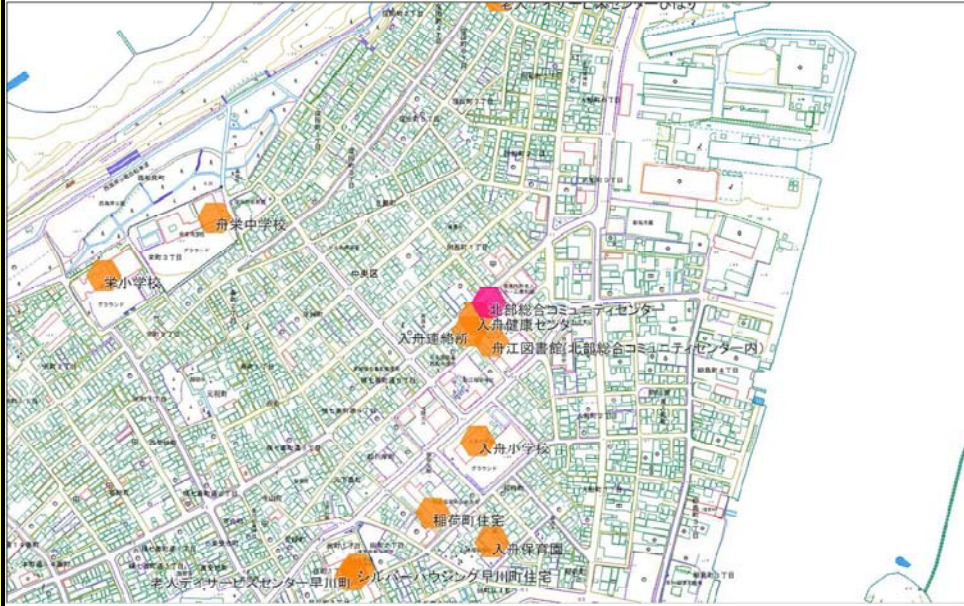


1. 基本情報										
施設名称	北部総合コミュニティセンター				外観					
事業所用途	コミュニティ施設									
所在地	中央区附船町1丁目 4385-1									
事業所名	北部総合コミュニティセンター									
複合施設の有無	有				内部					
開設年月日	昭和58年4月1日									
利用対象者	地域住民									
開館時間	9:00～21:00									
休館日	月曜日、国民の祝日に関する法律に規定する休日									
設置目的	地域住民の連帯感を高め、住みよい地域社会づくりの推進に資するため、コミュニティ活動の中心的施設としてコミュニティセンターを設置する。									
①土地情報										
敷地面積	5,807.39	m <sup>2</sup>	利用者駐車可能台数	42 台						
標高	0.10	m	駐車場の満車頻度	週に1回以上満車になる						
②建物情報										
建築面積(1階床面積)	2,690.76	m <sup>2</sup>	階数	地上4階						
延床面積	8,033.26	m <sup>2</sup>	構造	鉄筋コンクリート						
③危機管理・防災情報										
避難所指定	○			防災備蓄用品の有無	—					
津波避難ビル指定	○			自家発電設備の有無	○					
④バリアフリー、環境対応										
出入口の段差	○			オストメイト対応トイレ	×					
障がい者用エレベーター	○			再生可能エネルギー設備	—					
2. 施設維持管理情報										
品質情報	(区分・単位)	平成24年度	前年比%	平成23年度	平成22年度	(区分・単位)	平成24年度	前年比%	平成23年度	平成22年度
	バリアフリー対応率(%)	62.5	-	-	-	開館日数(日)	296	100.0	296	297
職員数(人)	老朽化率(%)	93.7	-	-	-	延利用者数(人)	80,512	82.1	98,082	105,328
	正職員	0	-	0	0	1日当たり利用者数(人)	272	82.2	331	355
	非常勤職員	0	-	0	0	利用率(%)	41.2	101.7	40.5	37.7
	臨時職員	0	-	0	0	支出(千円)				
収入(千円)	耐震化対応率(%)	53.1	-	-	-	指定管理料以外の市の支出計	75,244	655.6	11,477	2,201
	市の収入計①	344	123.3	279	201	指定管理料	24,051	102.1	23,547	24,365
	市の支出計②					市の支出計②	99,295	283.5	35,024	26,566
単年度市負担額(千円)②-①	98,951	284.8	34,745	26,365	減価償却費を含めた単年度市負担額(千円)	116,717	-	-	-	

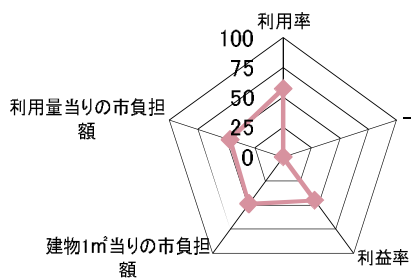
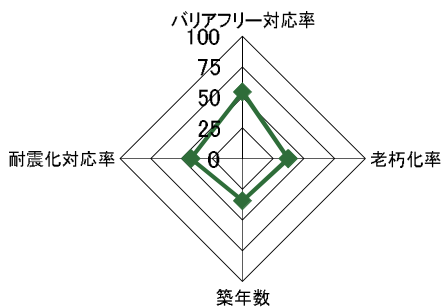
3. 位置情報

交通アクセス	最寄駅		近隣類似施設の名称 (半径1,000m以内)	国・県・自治体所有	民間所有	
	最寄駅からの 所要時間			分		
	最寄バス停	附船町一丁目				
	最寄バス停からの 所要時間			2 分		

案内図



4. 施設維持管理情報分析



5. 備考

1. 基本情報												
施設名称	駅南コミュニティセンター				外観							
事業所用途	コミュニティ施設											
所在地	中央区米山4丁目 401-4											
事業所名	駅南コミュニティセンター											
複合施設の有無	有				内部							
開設年月日	平成7年12月1日											
利用対象者	地域住民											
開館時間	9:00～21:00											
休館日	月曜日、国民の祝日に関する法律に規定する休日											
設置目的	地域住民の連帯感を高め、住みよい地域社会づくりの推進に資するため、コミュニティ活動の中心的施設としてコミュニティセンターを設置する。											
①土地情報												
敷地面積	2,644.74		㎡	利用者駐車可能台数	33		台					
標高	0.10		m	駐車場の満車頻度	週に1回以上満車になる							
②建物情報												
建築面積(1階床面積)	502.88		㎡	階数	地上3階							
延床面積	1,991.90		㎡	構造	鉄筋コンクリート							
③危機管理・防災情報												
避難所指定	○			防災備蓄用品の有無	—							
津波避難ビル指定	○			自家発電設備の有無	—							
④バリアフリー、環境対応												
出入口の段差	○			オストメイト対応トイレ	×							
障がい者用エレベーター	○			再生可能エネルギー設備	—							
2. 施設維持管理情報												
品質情報	(区分・単位)	平成24年度	前年比%	平成23年度	平成22年度	(区分・単位)	平成24年度	前年比%	平成23年度	平成22年度		
	バリアフリー対応率(%)	75.0	-	-	-	開館日数(日)	293	108.1	271	292		
	老朽化率(%)	32.0	-	-	-	延利用者数(人)	61,451	99.9	61,490	70,052		
	築年数(年)	17.0	-	-	-	1日当たり利用者数(人)	210	92.5	227	240		
	耐震化対応率(%)	100.0	-	-	-	利用率(%)	57.1	97.6	58.5	60.6		
職員数(人)	正職員	0	-	0	0	利用情報		-				
	非常勤職員	0	-	0	0			-				
	臨時職員	0	-	0	0			-				
収入(千円)	市の収入計①					支出(千円)	指定管理料以外の市の支出計	2,235	38.5	5,811	704	
			76	71.7	106		108	指定管理料	19,189	106.0	18,102	18,875
								市の支出計②	21,424	89.6	23,913	19,579
単年度市負担額(千円)②-①	21,348	89.7	23,807	19,471	減価償却費を含めた単年度市負担額(千円)	33,967	-	-	-			

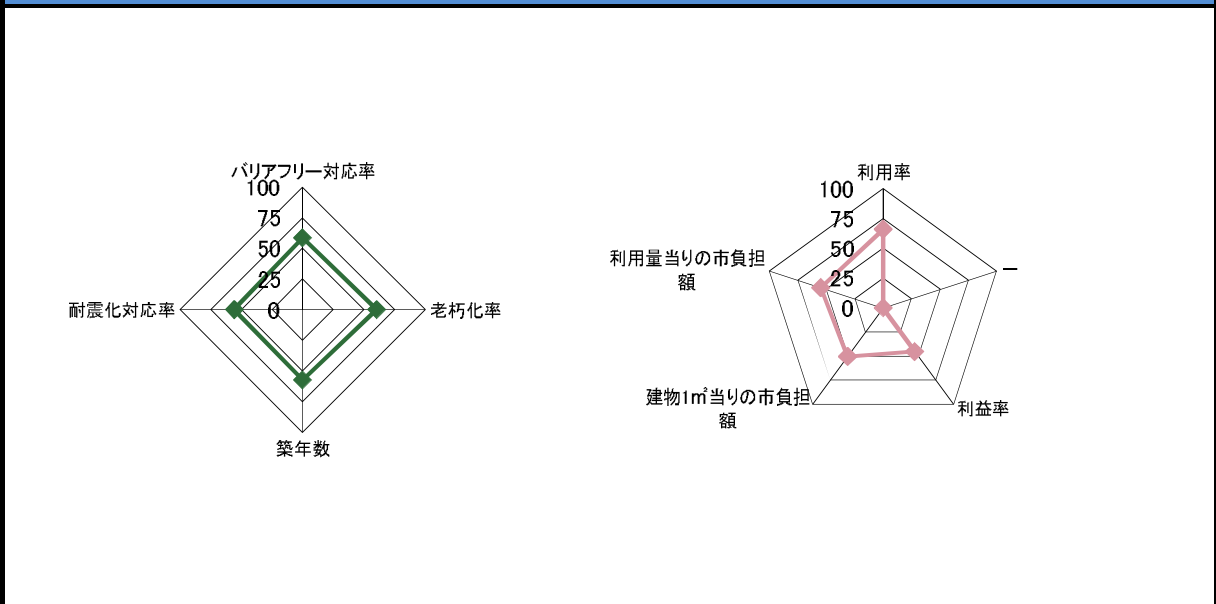
3. 位置情報

交通アクセス	最寄駅	新潟駅	近隣類似施設の名称 (半径1,000m以内)	国・県・自治体所有	民間所有
	最寄駅からの 所要時間	14 分			
	最寄バス停	米山			
	最寄バス停からの 所要時間	5 分			

案内図

100m  
1/10,000

4. 施設維持管理情報分析



5. 備考

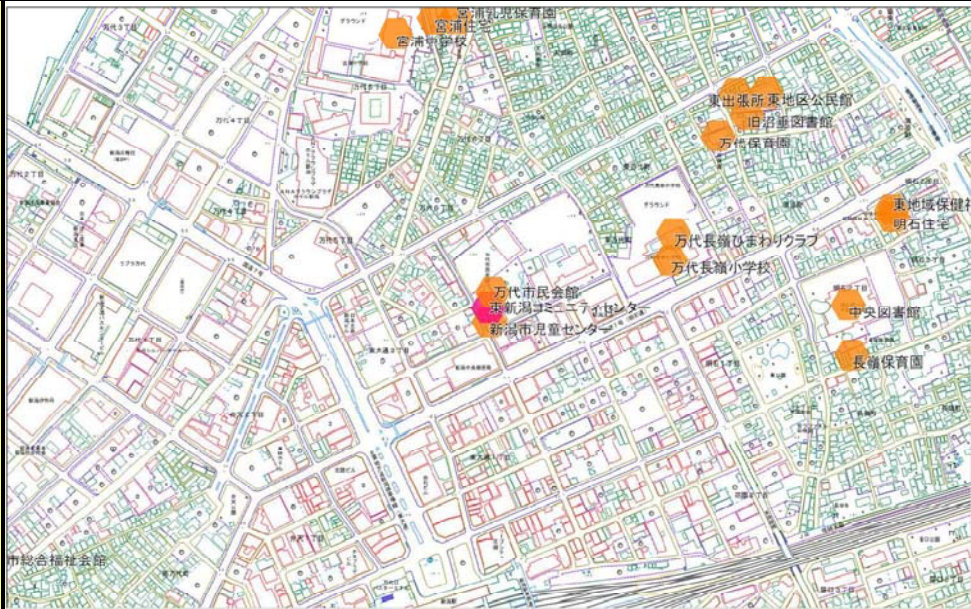


1. 基本情報										
施設名称	東新潟コミュニティセンター				外観					
事業所用途	コミュニティ施設									
所在地	中央区東万代町 76									
事業所名	東新潟コミュニティセンター									
複合施設の有無	有				内部					
開設年月日	平成3年8月1日									
利用対象者	地域住民									
開館時間	9:00～21:00									
休館日	月曜日、国民の祝日に関する法律に規定する休日									
設置目的	地域住民の連帯感を高め、住みよい地域社会づくりの推進に資するため、地域に密着した施設としてコミュニティハウスを設置する。									
①土地情報										
敷地面積	1,871.66	m <sup>2</sup>	利用者駐車可能台数	17 台						
標高	-0.30	m	駐車場の満車頻度	週に1回以上満車になる						
②建物情報										
建築面積(1階床面積)	1,466.79	m <sup>2</sup>	階数	地上7階						
延床面積	927.00	m <sup>2</sup>	構造	鉄筋コンクリート						
③危機管理・防災情報										
避難所指定	○			防災備蓄用品の有無	-					
津波避難ビル指定	○			自家発電設備の有無	○					
④バリアフリー、環境対応										
出入口の段差	○			オストメイト対応トイレ	○					
障がい者用エレベーター	○			再生可能エネルギー設備	-					
2. 施設維持管理情報										
品質情報	(区分・単位)	平成24年度	前年比%	平成23年度	平成22年度	(区分・単位)	平成24年度	前年比%	平成23年度	平成22年度
	バリアフリー対応率(%)	100.0	-	-	-		開館日数(日)	340	100.0	340
利用情報	老朽化率(%)	40.0	-	-	-	延利用者数(人)	48,666	107.5	45,265	48,962
	築年数(年)	21.0	-	-	-	1日当り利用者数(人)	143	107.5	133	143
	耐震化対応率(%)	100.0	-	-	-	利用率(%)	43.5	101.4	42.9	44.1
	職員数(人)	0	-	0	0			-		
収入(千円)	正職員	0	-	0	0			-		
	非常勤職員	0	-	0	0			-		
	臨時職員	0	-	0	0			-		
支出(千円)	市の収入計①	0	-	0	0	支出(千円)				
						指定管理料以外の市の支出計	7,195	44.1	16,313	12,084
						指定管理料	5,152	99.8	5,162	5,164
単年度市負担額(千円)②-①	12,347	57.5	21,475	17,248	減価償却費を含めた単年度市負担額(千円)	12,347	-	-	-	
					市の支出計②	12,347	57.5	21,475	17,248	

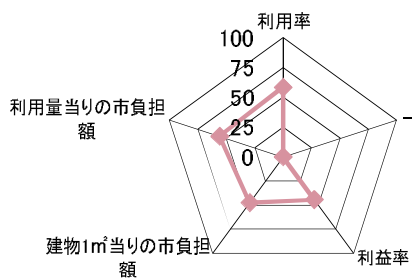
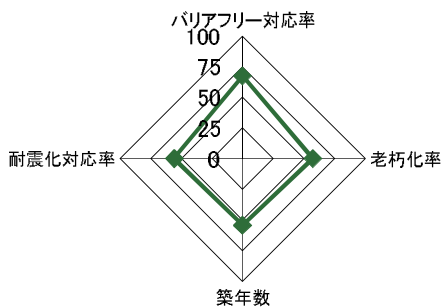
3. 位置情報

交通アクセス	最寄駅	新潟駅	近隣類似施設の名称 (半径1,000m以内)	国・県・自治体所有	民間所有
	最寄駅からの所要時間	7分			
	最寄バス停	万代町, 駅前通, 明石1			
	最寄バス停からの所要時間	4分			

案内図



4. 施設維持管理情報分析



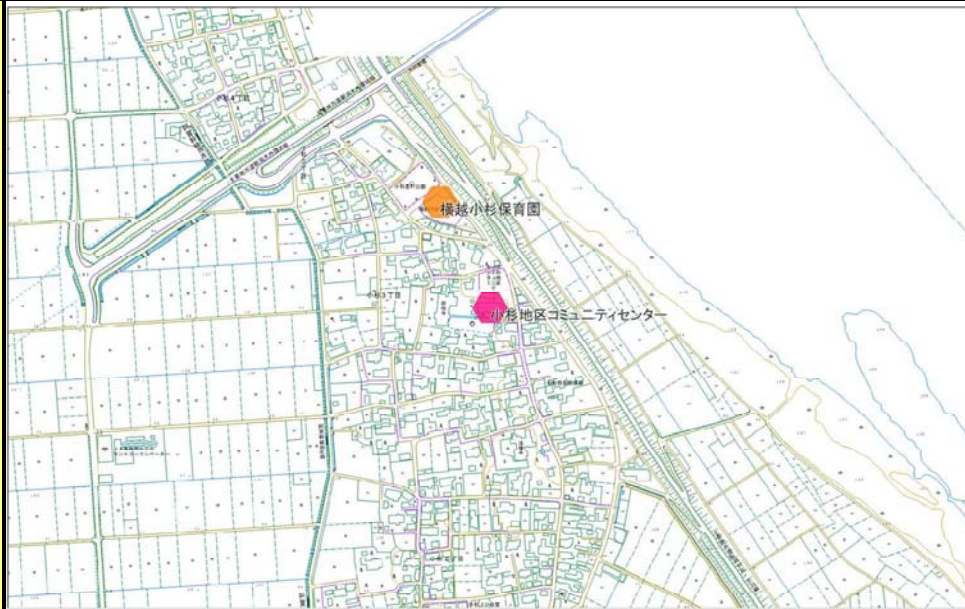
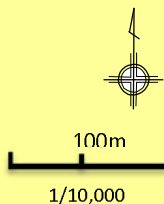
5. 備考

1. 基本情報												
施設名称	小杉地区コミュニティセンター				外観							
事業所用途	コミュニティ施設											
所在地	江南区小杉3丁目 1769-1											
事業所名	小杉地区コミュニティセンター											
複合施設の有無	無				内部							
開設年月日	昭和61年3月24日											
利用対象者	地域住民											
開館時間	9:00～22:00											
休館日	月曜日, 祝日											
設置目的	地域住民の連帯感を高め、住みよい地域づくりの推進に資するため、コミュニティ活動の中心的施設											
①土地情報												
敷地面積	3,292.09	m <sup>2</sup>	利用者駐車可能台数	30 台								
標高	4.30	m	駐車場の満車頻度	年に1回以上満車になる								
②建物情報												
建築面積(1階床面積)	493.12	m <sup>2</sup>	階数	地上2階								
延床面積	596.25	m <sup>2</sup>	構造	鉄骨造								
③危機管理・防災情報												
避難所指定	○			防災備蓄用品の有無	—							
津波避難ビル指定	—			自家発電設備の有無	—							
④バリアフリー、環境対応												
出入口の段差	○			オストメイト対応トイレ	×							
障がい者用エレベーター	—			再生可能エネルギー設備	—							
2. 施設維持管理情報												
品質情報	(区分・単位)	平成24年度	前年比%	平成23年度	平成22年度	利用情報	(区分・単位)	平成24年度	前年比%	平成23年度	平成22年度	
	バリアフリー対応率(%)	37.5	—	—	—		開館日数(日)	308	99.7	309	308	
品質情報	老朽化率(%)	54.6	—	—	—	延利用者数(人)	8,658	104.8	8,261	8,902		
	築年数(年)	25.6	—	—	—	1日当り利用者数(人)	28	103.7	27	29		
	耐震化対応率(%)	100.0	—	—	—	利用率(%)	11.1	105.7	10.5	10.1		
	職員数(人)	正職員	0	—	0	0			—			
非常勤職員		0	—	0	0			—				
臨時職員		0	—	0	0			—				
収入(千円)	市の収入計①					支出(千円)	指定管理料以外の市の支出計	1,020	6.4	16,052	816	
			2	100.0	2		2	指定管理料	4,514	98.1	4,603	4,448
								市の支出計②	5,534	26.8	20,655	5,264
単年度市負担額(千円)②-①	5,532	26.8	20,653	5,262	減価償却費を含めた単年度市負担額(千円)	8,302	—	—	—			

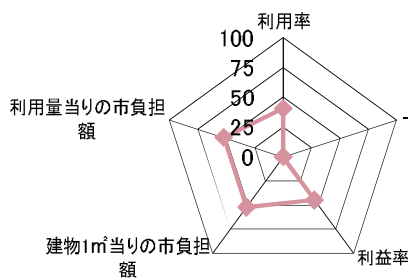
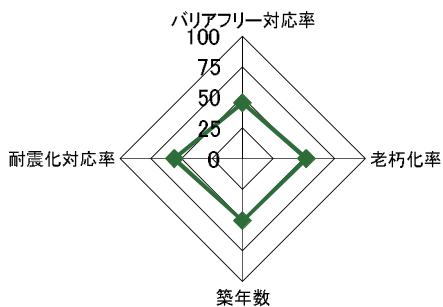
3. 位置情報

交通アクセス	最寄駅		近隣類似施設の名称 (半径1,000m以内)	国・県・自治体所有	民間所有	
	最寄駅からの 所要時間			分		
	最寄バス停	横越小杉保育園				
	最寄バス停からの 所要時間			3 分		

案内図



4. 施設維持管理情報分析



5. 備考



1. 基本情報											
施設名称	亀田駅前地域交流センター				外観						
事業所用途	コミュニティ施設										
所在地	江南区東船場1丁目 695-7										
事業所名	新潟市亀田駅前地域交流センター										
複合施設の有無	無				内部						
開設年月日	平成19年4月1日										
利用対象者	サークル活動、民間企業等										
開館時間	9:00～22:00										
休館日	毎月第2火曜日										
設置目的	市民相互の交流及び地域活動の振興を支援し、市民の生活及び文化の向上並びに地域の発展に資するために設置。平成17年のJR亀田駅の建替え及び亀田駅西土地区画整理事業の施行により合わせて計画され、平成19年4月より開館。										
①土地情報											
敷地面積	2,014.30	m <sup>2</sup>	利用者駐車可能台数	20 台							
標高	2.00	m	駐車場の満車頻度	週に1回以上満車になる							
②建物情報											
建築面積(1階床面積)	872.32	m <sup>2</sup>	階数	地上3階							
延床面積	1,210.79	m <sup>2</sup>	構造	鉄骨造							
③危機管理・防災情報											
避難所指定	-			防災備蓄用品の有無	-						
津波避難ビル指定	-			自家発電設備の有無	-						
④バリアフリー、環境対応											
出入口の段差	○			オストメイト対応トイレ	○						
障がい者用エレベーター	-			再生可能エネルギー設備	○						
2. 施設維持管理情報											
品質情報	(区分・単位)	平成24年度	前年比%	平成23年度	平成22年度	(区分・単位)	平成24年度	前年比%	平成23年度	平成22年度	
	バリアフリー対応率(%)	85.7	-	-	-	開館日数(日)	350	100.6	348	347	
	老朽化率(%)	13.5	-	-	-	延利用者数(人)	17,447	147.8	11,803	13,980	
	築年数(年)	6.0	-	-	-	1日当たり利用者数(人)	50	147.1	34	40	
	耐震化対応率(%)	100.0	-	-	-	利用率(%)	31.5	125.5	25.1	27.1	
職員数(人)	正職員	0	-	0	0	利用情報		-			
	非常勤職員	0	-	0	0			-			
	臨時職員	0	-	0	0			-			
収入(千円)	市の収入計①					支出(千円)	指定管理料以外の市の支出計	859	77.6	1,107	924
							指定管理料	15,179	99.8	15,207	15,207
							市の支出計②	16,038	98.3	16,314	16,131
単年度市負担額(千円)②-①	12,798	92.7	13,803	12,363	減価償却費を含めた単年度市負担額(千円)	26,972	-	-	-		

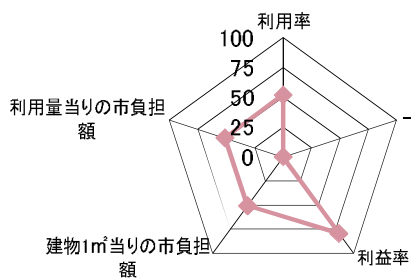
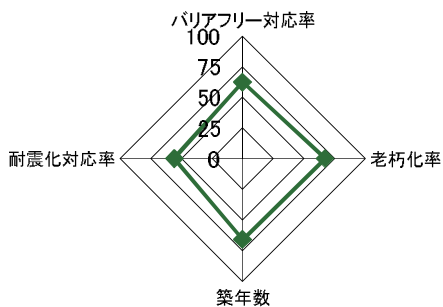
3. 位置情報

交通アクセス	最寄駅	亀田駅	近隣類似施設の名称 (半径1,000m以内)	国・県・自治体所有	民間所有
	最寄駅からの所要時間	1分			
	最寄バス停	亀田駅西口			
	最寄バス停からの所要時間	1分			

案内図



4. 施設維持管理情報分析



5. 備考

1. 基本情報											
施設名称	二本木コミュニティセンター				外観						
事業所用途	コミュニティ施設										
所在地	江南区二本木3丁目 1095-1										
事業所名	二本木地区コミュニティセンター										
複合施設の有無	無				内部						
開設年月日	平成12年2月1日										
利用対象者	地域住民										
開館時間	9:00～21:00										
休館日	月曜日										
設置目的	自治活動や文化、教養活動に利用され地域住民の連帯感を高め、住みよい地域社会づくりの推進に資するため設置										
①土地情報											
敷地面積	3,761.75	m <sup>2</sup>	利用者駐車可能台数	42 台							
標高	3.50	m	駐車場の満車頻度	満車になることはない							
②建物情報											
建築面積(1階床面積)	274.02	m <sup>2</sup>	階数	地上1階							
延床面積	274.02	m <sup>2</sup>	構造	鉄骨造							
③危機管理・防災情報											
避難所指定	○			防災備蓄用品の有無	—						
津波避難ビル指定	—			自家発電設備の有無	—						
④バリアフリー、環境対応											
出入口の段差	○			オストメイト対応トイレ	×						
障がい者用エレベーター	×			再生可能エネルギー設備	—						
2. 施設維持管理情報											
品質情報	(区分・単位)	平成24年度	前年比%	平成23年度	平成22年度	利用情報	(区分・単位)	平成24年度	前年比%	平成23年度	平成22年度
	バリアフリー対応率(%)	37.5	-	-	-		開館日数(日)	311	100.6	309	308
品質情報	老朽化率(%)	26.4	-	-	-	延利用者数(人)	8,642	113.6	7,609	7,192	
	築年数(年)	13.0	-	-	-	1日当り利用者数(人)	28	112.0	25	23	
	耐震化対応率(%)	100.0	-	-	-	利用率(%)	16.2	123.7	13.1	18	
	職員数(人)	正職員	0	-	0	0			-		
非常勤職員		0	-	0	0			-			
臨時職員		0	-	0	0			-			
収入(千円)	市の収入計①					支出(千円)	指定管理料以外の市の支出計	0	-	0	0
						指定管理料	1,287	100.2	1,285	1,188	
						市の支出計②	1,287	100.2	1,285	1,188	
単年度市負担額(千円)②-①	1,287	100.2	1,285	1,188	減価償却費を含めた単年度市負担額(千円)	2,957	-	-	-		

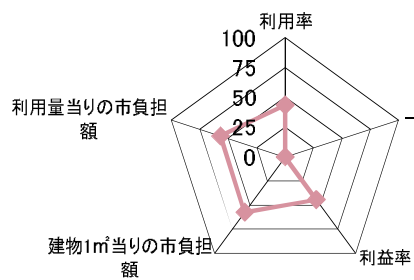
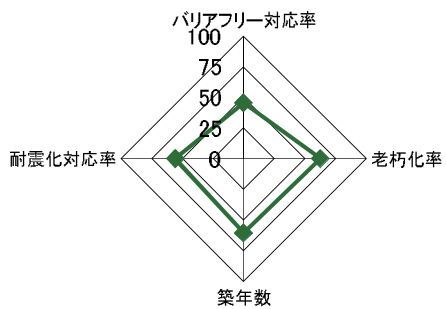
3. 位置情報

交通アクセス	最寄駅	荻川駅	近隣類似施設の名称 (半径1,000m以内)	国・県・自治体所有	民間所有	
	最寄駅からの 所要時間			分		
	最寄バス停	横越体育センター				
	最寄バス停からの 所要時間			分		

案内図

100m  
1/10,000

4. 施設維持管理情報分析



5. 備考



1. 基本情報												
施設名称	小合地区コミュニティセンター				外観							
事業所用途	コミュニティ施設											
所在地	秋葉区小戸下組字前田 5-1											
事業所名	小合地区コミュニティセンター											
複合施設の有無	無				内部							
開設年月日	平成14年12月2日											
利用対象者	地域住民											
開館時間	午前9時～午後10時											
休館日	月曜日											
設置目的	地域住民の連帯感を高め、住みよい地域社会づくりの推進に資するため、コミュニティ活動の中心的施設としてコミュニティセンターを設置 構造：鉄骨造1階建敷地(延床)面積4,496(930)平方メートル主な施設：大ホール、集会室、和室、会議室、調理実習室											
①土地情報												
敷地面積	4,495.76	m <sup>2</sup>	利用者駐車可能台数	30 台								
標高	2.70	m	駐車場の満車頻度	年に1回以上満車になる								
②建物情報												
建築面積(1階床面積)	930.00	m <sup>2</sup>	階数	地上1階								
延床面積	930.00	m <sup>2</sup>	構造	鉄骨造								
③危機管理・防災情報												
避難所指定	○			防災備蓄用品の有無	—							
津波避難ビル指定	—			自家発電設備の有無	—							
④バリアフリー、環境対応												
出入口の段差	○			オストメイト対応トイレ	×							
障がい者用エレベーター	—			再生可能エネルギー設備	—							
2. 施設維持管理情報												
品質情報	(区分・単位)	平成24年度	前年比%	平成23年度	平成22年度	利用情報	(区分・単位)	平成24年度	前年比%	平成23年度	平成22年度	
	バリアフリー対応率(%)	50.0	—	—	—		開館日数(日)	300	99.0	303	306	
	老朽化率(%)	33.7	—	—	—	延利用者数(人)	20,087	95.8	20,961	21,611		
	築年数(年)	12.2	—	—	—	1日当たり利用者数(人)	67	97.1	69	71		
	耐震化対応率(%)	100.0	—	—	—	利用率(%)	28.6	109.2	26.2	23.7		
職員数(人)	正職員	0	—	0	0			—				
	非常勤職員	0	—	0	0			—				
	臨時職員	0	—	0	0			—				
収入(千円)	市の収入計①					支出(千円)	指定管理料以外の市の支出計	200	243.9	82	73	
			4	100.0	4		4	指定管理料	8,407	103.0	8,164	8,263
								市の支出計②	8,607	104.4	8,246	8,336
単年度市負担額(千円)②-①	8,603	104.4	8,242	8,332	減価償却費を含めた単年度市負担額(千円)	16,097	—	—	—			

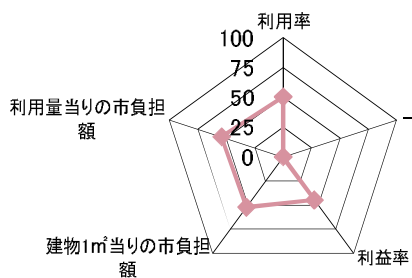
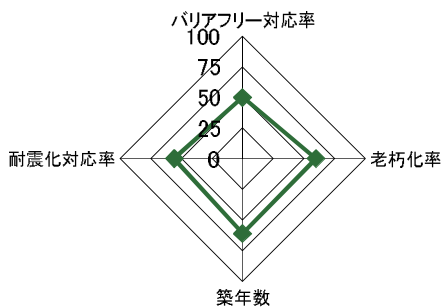
3. 位置情報

交通アクセス	最寄駅		近隣類似施設の名称 (半径1,000m以内)	国・県・自治体所有	民間所有
	最寄駅からの 所要時間				
	最寄バス停	JAさつき前			
	最寄バス停からの 所要時間	2 分			

案内図

100m  
1/10,000

4. 施設維持管理情報分析



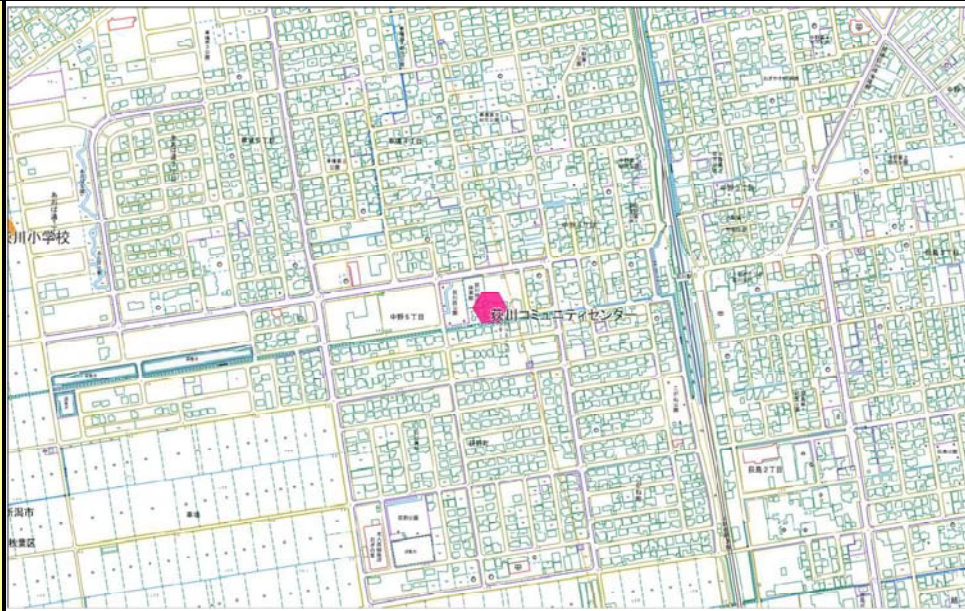
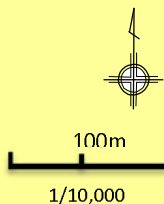
5. 備考

1. 基本情報											
施設名称	荻川コミュニティセンター				外観						
事業所用途	コミュニティ施設										
所在地	秋葉区中野5丁目 101-8										
事業所名	荻川コミュニティセンター										
複合施設の有無	無				内部						
開設年月日	昭和58年4月1日										
利用対象者	地域住民										
開館時間	午前9時～午後10時										
休館日	月曜日										
設置目的	地域住民の連帯感を高め、住みよい地域社会づくりの推進に資するため、コミュニティ活動の中心的施設としてコミュニティセンターを設置 構造：鉄筋コンクリート2階建敷地(延床)面積5,784(2,809)平方メートル主な施設：会議室、和室、調理室、研修室、体育館、陶芸室、多目的ホール										
①土地情報											
敷地面積	5,784.15		㎡	利用者駐車可能台数	40		台				
標高	3.20		m	駐車場の満車頻度	週に1回以上満車になる						
②建物情報											
建築面積(1階床面積)	1,995.57		㎡	階数	地上2階						
延床面積	2,809.38		㎡	構造	鉄筋コンクリート						
③危機管理・防災情報											
避難所指定	○			防災備蓄用品の有無	○						
津波避難ビル指定	-			自家発電設備の有無	○						
④バリアフリー、環境対応											
出入口の段差	○			オストメイト対応トイレ	×						
障がい者用エレベーター	○			再生可能エネルギー設備	-						
2. 施設維持管理情報											
品質情報	(区分・単位)	平成24年度	前年比%	平成23年度	平成22年度	利用情報	(区分・単位)	平成24年度	前年比%	平成23年度	平成22年度
	バリアフリー対応率(%)	87.5	-	-	-		開館日数(日)	302	100.0	302	302
職員数(人)	老朽化率(%)	62.0	-	-	-	延利用者数(人)	76,338	104.2	73,288	71,376	
	正職員	0	-	0	0	1日当たり利用者数(人)	253	104.1	243	236	
	非常勤職員	0	-	0	0	利用率(%)	50.9	91.7	55.5	55.2	
	臨時職員	0	-	0	0	指定管理料以外の市の支出計	626	192.0	326	1,338	
収入(千円)	耐震化対応率(%)	100.0	-	-	-	指定管理料	12,382	103.4	11,972	12,073	
	市の収入計①	37	100.0	37	37	市の支出計②	13,008	105.8	12,298	13,411	
	単年度市負担額(千円)②-①	12,971	105.8	12,261	13,374	減価償却費を含めた単年度市負担額(千円)	26,125	-	-	-	

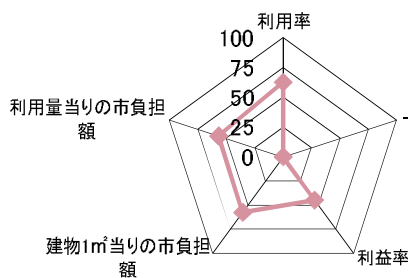
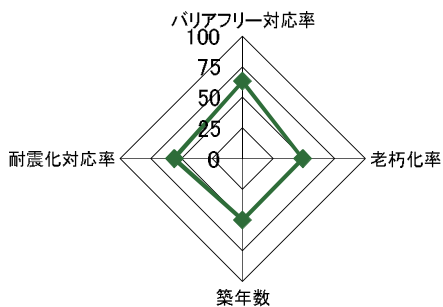
3. 位置情報

交通アクセス	最寄駅	荻川駅	近隣類似施設の名称 (半径1,000m以内)	国・県・自治体所有	民間所有
	最寄駅からの 所要時間	5 分			
	最寄バス停				
	最寄バス停からの 所要時間	分			

案内図



4. 施設維持管理情報分析



5. 備考



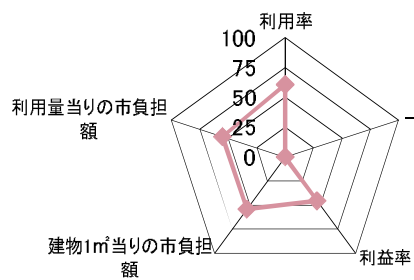
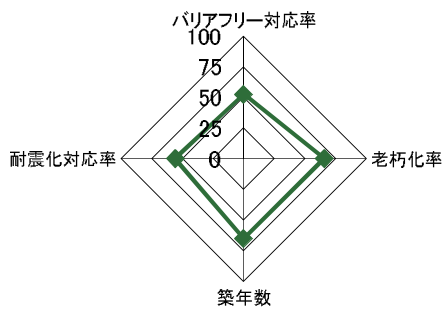
1. 基本情報										
施設名称	金津地区コミュニティセンター				外観					
事業所用途	コミュニティ施設									
所在地	秋葉区古津字興野 597									
事業所名	金津地区コミュニティセンター									
複合施設の有無	無				内部					
開設年月日	平成17年4月1日									
利用対象者	地域住民									
開館時間	午前9時～午後9時									
休館日	月曜日、祝日									
設置目的	地域住民の連帯感を高め、住みよい地域社会づくりの推進に資するため、コミュニティ活動の中心的施設としてコミュニティセンターを設置構造:鉄骨造1階建敷地(延床)面積3,435(1,072)平方メートル主な施設:大ホール、中ホール、調理室、和室									
①土地情報										
敷地面積	11,239.00	m <sup>2</sup>	利用者駐車可能台数	32 台						
標高	7.20	m	駐車場の満車頻度	週に1回以上満車になる						
②建物情報										
建築面積(1階床面積)	1,072.10	m <sup>2</sup>	階数	地上1階						
延床面積	1,072.10	m <sup>2</sup>	構造	鉄骨造						
③危機管理・防災情報										
避難所指定	○			防災備蓄用品の有無	—					
津波避難ビル指定	—			自家発電設備の有無	—					
④バリアフリー、環境対応										
出入口の段差	○			オストメイト対応トイレ	×					
障がい者用エレベーター	—			再生可能エネルギー設備	—					
2. 施設維持管理情報										
品質情報	(区分・単位)	平成24年度	前年比%	平成23年度	平成22年度	(区分・単位)	平成24年度	前年比%	平成23年度	平成22年度
	バリアフリー対応率(%)	57.1	-	-	-	開館日数(日)	295	99.3	297	296
職員数(人)	老朽化率(%)	18.0	-	-	-	延利用者数(人)	24,543	100.4	24,454	26,263
	正職員	0	-	0	0	1日当たり利用者数(人)	83	101.2	82	89
	非常勤職員	0	-	0	0	利用率(%)	47.5	95.2	49.9	52.5
	臨時職員	0	-	0	0	支出(千円)				
収入(千円)	市の収入計①	44	55.7	79	44	指定管理料以外の市の支出計	73	21.3	343	377
						指定管理料	7,951	103.0	7,716	8,102
						市の支出計②	8,024	99.6	8,059	8,479
単年度市負担額(千円)②-①	7,980	100.0	7,980	8,435	減価償却費を含めた単年度市負担額(千円)	15,766	-	-	-	

3. 位置情報

交通アクセス	最寄駅	古津駅	近隣類似施設の名称 (半径1,000m以内)	国・県・自治体所有	民間所有
	最寄駅からの 所要時間	9 分			
	最寄バス停	金津コミセン前			
	最寄バス停からの 所要時間	2 分			

案内図

4. 施設維持管理情報分析



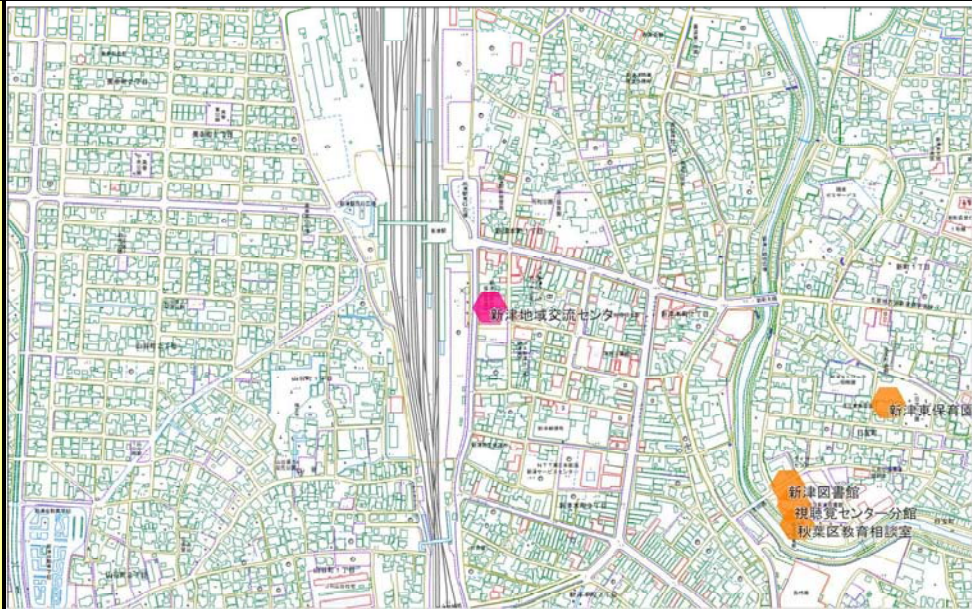
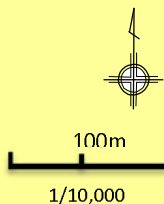
5. 備考

1. 基本情報											
施設名称	新津地域交流センター				外観						
事業所用途	コミュニティ施設										
所在地	秋葉区新津本町1丁目 2048-1外										
事業所名	新津地域交流センター										
複合施設の有無	無				内部						
開設年月日	平成22年4月1日										
利用対象者	地域住民、その他										
開館時間	午前9時～午後9時										
休館日	毎月第2日曜日										
設置目的	市民の文化活動及び学習活動を支援し、並びに市民の積極的な地域活動及び福祉活動への参加に寄与するため。構造：鉄骨造3階建敷地(延床)面積：2,190(3,257)平方メートル主な施設：イベントホール、研修室、会議室、多目的ホール、和室										
①土地情報											
敷地面積	2,190.00		㎡	利用者駐車可能台数	27		台				
標高	5.90		m	駐車場の満車頻度	月に1回以上満車になる						
②建物情報											
建築面積(1階床面積)	1,188.58		㎡	階数	地上3階						
延床面積	3,257.39		㎡	構造	鉄骨造						
③危機管理・防災情報											
避難所指定	○			防災備蓄用品の有無	—						
津波避難ビル指定	—			自家発電設備の有無	—						
④バリアフリー、環境対応											
出入口の段差	○			オストメイト対応トイレ	×						
障がい者用エレベーター	○			再生可能エネルギー設備	—						
2. 施設維持管理情報											
品質情報	(区分・単位)	平成24年度	前年比%	平成23年度	平成22年度	(区分・単位)	平成24年度	前年比%	平成23年度	平成22年度	
	バリアフリー対応率(%)	44.4	-	-	-	開館日数(日)	347	100.0	347	348	
	老朽化率(%)	6.0	-	-	-	延利用者数(人)	65,229	108.2	60,293	52,192	
	築年数(年)	3.0	-	-	-	1日当たり利用者数(人)	188	108.0	174	150	
	耐震化対応率(%)	100.0	-	-	-	利用率(%)	44.7	112.9	39.6	31.5	
職員数(人)	正職員	0	-	0	0	利用情報		-			
	非常勤職員	0	-	0	0			-			
	臨時職員	0	-	0	0			-			
収入(千円)	市の収入計①					支出(千円)	指定管理料以外の市の支出計	19	-	0	6
			2,264	100.5	2,252	2,242	指定管理料	13,910	102.5	13,573	12,424
							市の支出計②	13,929	102.6	13,573	12,430
単年度市負担額(千円)②-①	11,665	103.0	11,321	10,188	減価償却費を含めた単年度市負担額(千円)	38,494	-	-	-		

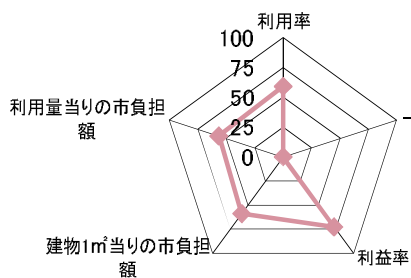
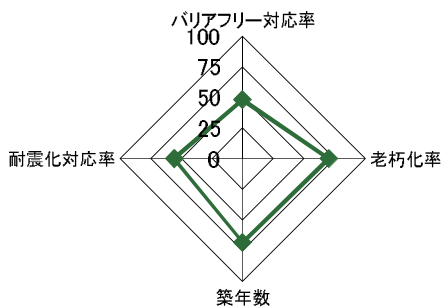
3. 位置情報

交通アクセス	最寄駅	新津駅	近隣類似施設の名称 (半径1,000m以内)	国・県・自治体所有	民間所有
	最寄駅からの 所要時間	2 分			
	最寄バス停	新津駅東口			
	最寄バス停からの 所要時間	2 分			

案内図



4. 施設維持管理情報分析



5. 備考



1. 基本情報											
施設名称	新飯田地域生活センター				外観						
事業所用途	コミュニティ施設										
所在地	南区新飯田字館 1261-1										
事業所名	新飯田地域生活センター										
複合施設の有無	無				内部						
開設年月日	昭和58年4月1日										
利用対象者	主に新飯田地区住民										
開館時間	9:00～22:00										
休館日											
設置目的	地域住民の連帯感を高め、住みよい地域社会づくりの推進に資するためコミュニティ活動の中心施設として設置されたもの										
①土地情報											
敷地面積	1,717.05 m <sup>2</sup>		利用者駐車可能台数	26 台							
標高	6.30 m		駐車場の満車頻度	年に1回以上満車になる							
②建物情報											
建築面積(1階床面積)	240.60 m <sup>2</sup>		階数	地上2階							
延床面積	483.60 m <sup>2</sup>		構造	鉄筋コンクリート							
③危機管理・防災情報											
避難所指定	○		防災備蓄用品の有無	○							
津波避難ビル指定	-		自家発電設備の有無	○							
④バリアフリー、環境対応											
出入口の段差	○		オストメイト対応トイレ	×							
障がい者用エレベーター	-		再生可能エネルギー設備	-							
2. 施設維持管理情報											
品質情報	(区分・単位)	平成24年度	前年比%	平成23年度	平成22年度	利用情報	(区分・単位)	平成24年度	前年比%	平成23年度	平成22年度
	バリアフリー対応率(%)	50.0	-	-	-		開館日数(日)	356	100.0	356	356
	老朽化率(%)	58.0	-	-	-	延利用者数(人)	9,111	167.3	5,446	6,470	
	築年数(年)	30.0	-	-	-	1日当たり利用者数(人)	26	173.3	15	18	
	耐震化対応率(%)	100.0	-	-	-	利用率(%)	12.9	122.9	10.5	11.2	
職員数(人)	正職員	0	-	0	0			-			
	非常勤職員	1	100.0	1	1			-			
	臨時職員	0	-	0	0			-			
収入(千円)	市の収入計①					支出(千円)	指定管理料以外の市の支出計	2,505	70.1	3,572	2,682
							指定管理料	1,365	100.0	1,365	1,365
							市の支出計②	3,870	78.4	4,937	4,047
単年度市負担額(千円)②-①	3,870	78.4	4,937	4,047	減価償却費を含めた単年度市負担額(千円)	6,602	-	-	-		

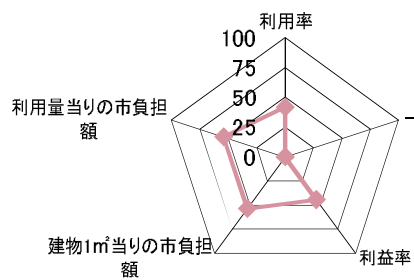
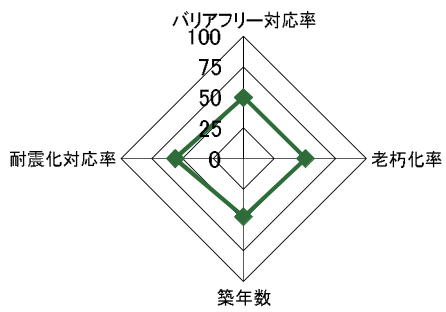
3. 位置情報

交通アクセス	最寄駅		近隣類似施設の名称 (半径1,000m以内)	国・県・自治体所有	民間所有
	最寄駅からの 所要時間				
	最寄バス停	新飯田保育園前			
	最寄バス停からの 所要時間	2 分			

案内図

100m  
1/10,000

4. 施設維持管理情報分析



5. 備考

1. 基本情報											
施設名称	茨曾根地域生活センター				外観						
事業所用途	コミュニティ施設										
所在地	南区茨曾根字参拾貳番割 3443										
事業所名	茨曾根地域生活センター										
複合施設の有無	無				内部						
開設年月日	昭和52年12月20日										
利用対象者	主に茨曾根地区住民										
開館時間	9:00～22:00										
休館日											
設置目的	地域住民の連帯感を高め、住みよい地域社会づくりの推進に資するためコミュニティ活動の中心施設として設置されたもの										
①土地情報											
敷地面積	701.97	m <sup>2</sup>	利用者駐車可能台数	4 台							
標高	4.20	m	駐車場の満車頻度	年に1回以上満車になる							
②建物情報											
建築面積(1階床面積)	209.70	m <sup>2</sup>	階数	地上2階							
延床面積	423.68	m <sup>2</sup>	構造	鉄筋コンクリート							
③危機管理・防災情報											
避難所指定	○			防災備蓄用品の有無	○						
津波避難ビル指定	-			自家発電設備の有無	○						
④バリアフリー、環境対応											
出入口の段差	○			オストメイト対応トイレ	×						
障がい者用エレベーター	-			再生可能エネルギー設備	-						
2. 施設維持管理情報											
品質情報	(区分・単位)	平成24年度	前年比%	平成23年度	平成22年度	利用情報	(区分・単位)	平成24年度	前年比%	平成23年度	平成22年度
	バリアフリー対応率(%)	37.5	-	-	-		開館日数(日)	356	100.0	356	356
	老朽化率(%)	68.0	-	-	-	延利用者数(人)	4,186	113.0	3,706	3,713	
	築年数(年)	35.0	-	-	-	1日当り利用者数(人)	12	120.0	10	10	
	耐震化対応率(%)	100.0	-	-	-	利用率(%)	9	88.2	10.2	10.2	
職員数(人)	正職員	0	-	0	0			-			
	非常勤職員	1	100.0	1	1			-			
	臨時職員	0	-	0	0			-			
収入(千円)	市の収入計①					支出(千円)	指定管理料以外の市の支出計	2,200	71.7	3,069	2,593
							指定管理料	1,243	100.0	1,243	1,243
							市の支出計②	3,443	79.8	4,312	3,836
単年度市負担額(千円)②-①	3,443	79.8	4,312	3,836	減価償却費を含めた単年度市負担額(千円)	5,089	-	-	-		

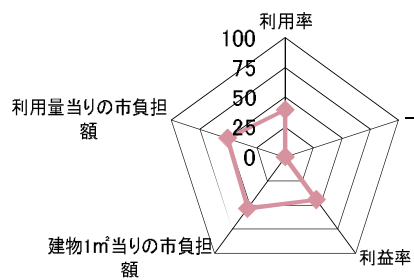
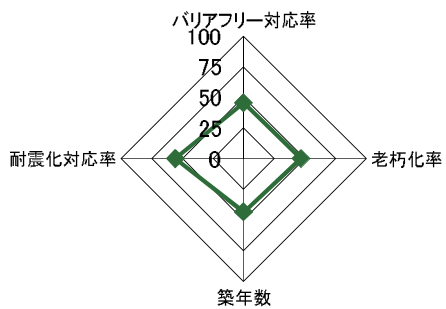
3. 位置情報

交通アクセス	最寄駅		近隣類似施設の名称 (半径1,000m以内)	国・県・自治体所有	民間所有
	最寄駅からの 所要時間				
	最寄バス停	茨曾根支所前			
	最寄バス停からの 所要時間	2 分			

案内図

100m  
1/10,000

4. 施設維持管理情報分析



5. 備考

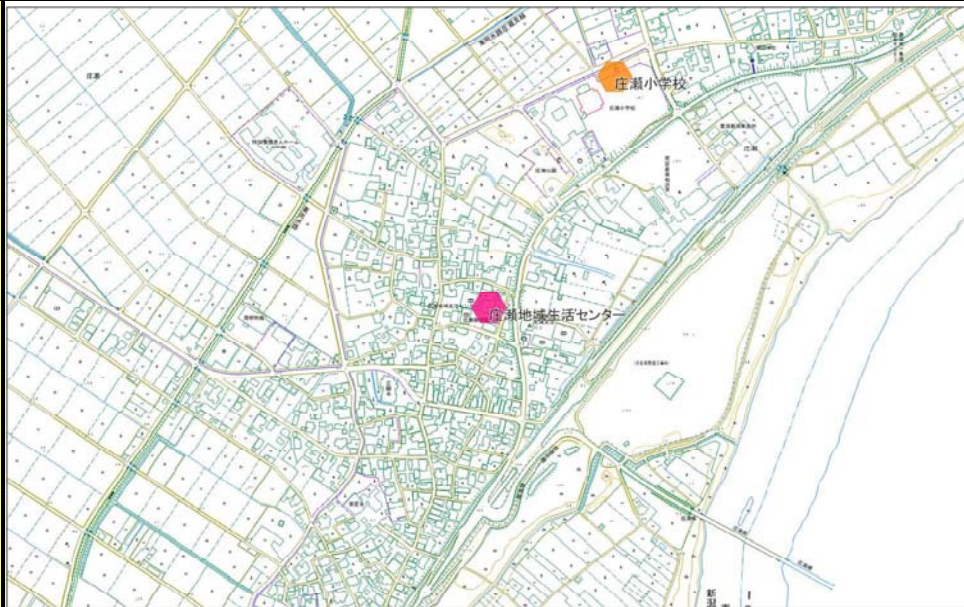


1. 基本情報											
施設名称	庄瀬地域生活センター				外観						
事業所用途	コミュニティ施設										
所在地	南区庄瀬字腰廻 6489-3										
事業所名	庄瀬地域生活センター										
複合施設の有無	無				内部						
開設年月日	昭和54年3月1日										
利用対象者	主に庄瀬地区住民										
開館時間	9:00～22:00										
休館日											
設置目的	地域住民の連帯感を高め、住みよい地域社会づくりの推進に資するためコミュニティ活動の中心施設として設置されたもの										
①土地情報											
敷地面積	1,029.38 m <sup>2</sup>		利用者駐車可能台数	16 台							
標高	5.40 m		駐車場の満車頻度	週に1回以上満車になる							
②建物情報											
建築面積(1階床面積)	233.64 m <sup>2</sup>		階数	地上2階							
延床面積	513.87 m <sup>2</sup>		構造	鉄筋コンクリート							
③危機管理・防災情報											
避難所指定	○		防災備蓄用品の有無	○							
津波避難ビル指定	-		自家発電設備の有無	-							
④バリアフリー、環境対応											
出入口の段差	○		オストメイト対応トイレ	×							
障がい者用エレベーター	-		再生可能エネルギー設備	-							
2. 施設維持管理情報											
品質情報	(区分・単位)	平成24年度	前年比%	平成23年度	平成22年度	利用情報	(区分・単位)	平成24年度	前年比%	平成23年度	平成22年度
	バリアフリー対応率(%)	37.5	-	-	-		開館日数(日)	356	100.0	356	356
	老朽化率(%)	66.0	-	-	-	延利用者数(人)	7,276	139.7	5,209	5,181	
	築年数(年)	34.0	-	-	-	1日当たり利用者数(人)	20	133.3	15	15	
	耐震化対応率(%)	100.0	-	-	-	利用率(%)	15.1	107.1	14.1	16	
職員数(人)	正職員	0	-	0	0			-			
	非常勤職員	1	100.0	1	1			-			
	臨時職員	0	-	0	0			-			
収入(千円)	市の収入計①					支出(千円)	指定管理料以外の市の支出計	2,348	63.9	3,676	2,400
							指定管理料	1,384	100.0	1,384	1,384
							市の支出計②	3,732	73.8	5,060	3,784
単年度市負担額(千円)②-①	3,732	73.8	5,060	3,784	減価償却費を含めた単年度市負担額(千円)	5,927	-	-	-		

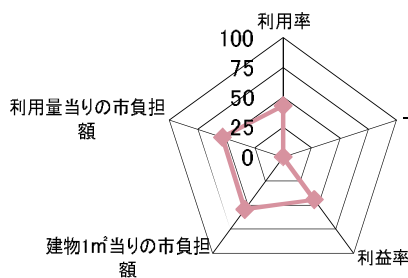
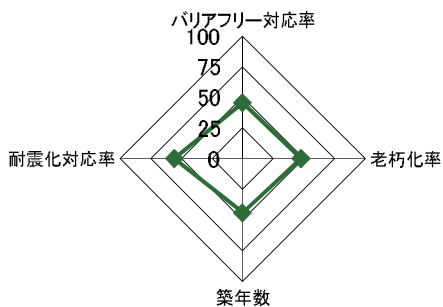
3. 位置情報

交通アクセス	最寄駅		近隣類似施設の名称 (半径1,000m以内)	国・県・自治体所有	民間所有	
	最寄駅からの 所要時間			分		
	最寄バス停	庄瀬本村				
	最寄バス停からの 所要時間			4 分		

案内図



4. 施設維持管理情報分析



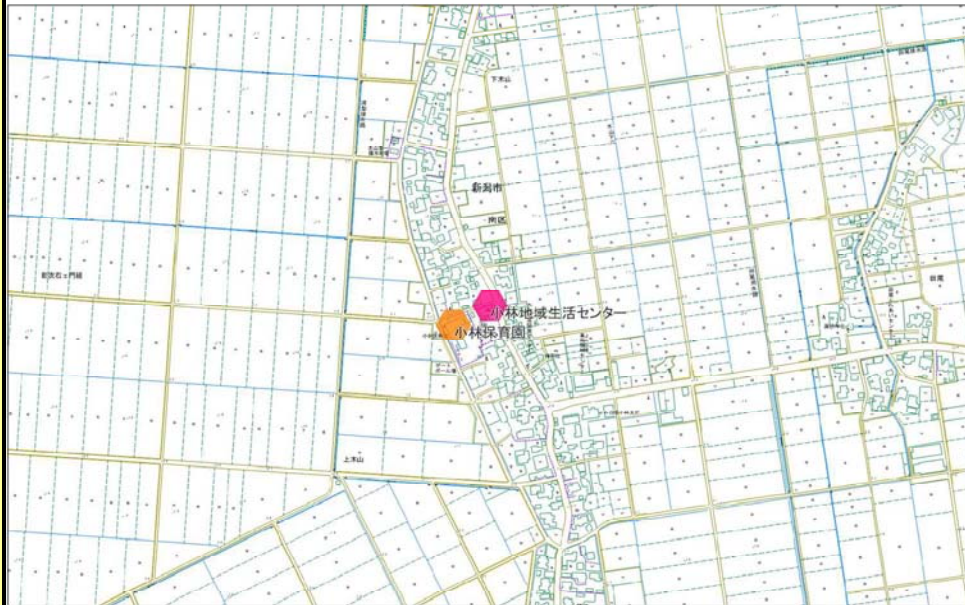
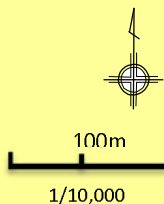
5. 備考

1. 基本情報											
施設名称	小林地域生活センター				外観						
事業所用途	コミュニティ施設										
所在地	南区下木山字中谷内 613-3										
事業所名	小林地域生活センター										
複合施設の有無	無				内部						
開設年月日	昭和55年3月26日										
利用対象者	主に小林地区住民										
開館時間	9:00～22:00										
休館日											
設置目的	地域住民の連帯感を高め、住みよい地域社会づくりの推進に資するためコミュニティ活動の中心施設として設置されたもの										
①土地情報											
敷地面積	418.40	m <sup>2</sup>	利用者駐車可能台数	40 台							
標高	2.40	m	駐車場の満車頻度	年に1回以上満車になる							
②建物情報											
建築面積(1階床面積)	220.00	m <sup>2</sup>	階数	地上2階							
延床面積	453.80	m <sup>2</sup>	構造	鉄筋コンクリート							
③危機管理・防災情報											
避難所指定	○			防災備蓄用品の有無	○						
津波避難ビル指定	-			自家発電設備の有無	-						
④バリアフリー、環境対応											
出入口の段差	○			オストメイト対応トイレ	×						
障がい者用エレベーター	-			再生可能エネルギー設備	-						
2. 施設維持管理情報											
品質情報	(区分・単位)	平成24年度	前年比%	平成23年度	平成22年度	利用情報	(区分・単位)	平成24年度	前年比%	平成23年度	平成22年度
	バリアフリー対応率(%)	37.5	-	-	-		開館日数(日)	356	100.0	356	356
	老朽化率(%)	62.0	-	-	-	延利用者数(人)	6,942	106.8	6,500	5,996	
	築年数(年)	32.0	-	-	-	1日当り利用者数(人)	20	111.1	18	17	
	耐震化対応率(%)	100.0	-	-	-	利用率(%)	9.9	97.1	10.2	11.5	
職員数(人)	正職員	0	-	0	0			-			
	非常勤職員	1	100.0	1	1			-			
	臨時職員	0	-	0	0			-			
収入(千円)	市の収入計①					支出(千円)	指定管理料以外の市の支出計	2,629	99.2	2,651	2,400
							指定管理料	1,297	100.0	1,297	1,297
							市の支出計②	3,926	99.4	3,948	3,697
単年度市負担額(千円)②-①	3,924	99.4	3,946	3,695	減価償却費を含めた単年度市負担額(千円)	5,441	-	-	-		

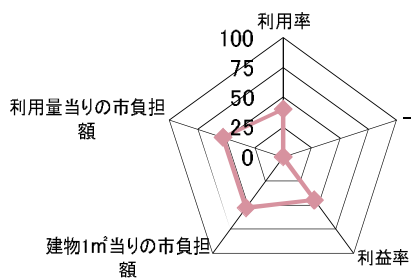
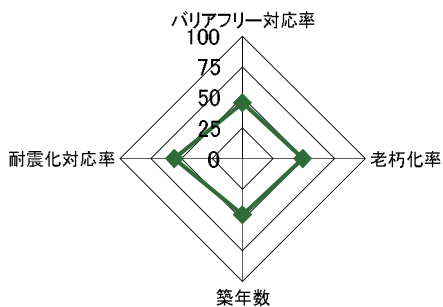
3. 位置情報

交通アクセス	最寄駅		近隣類似施設の名称 (半径1,000m以内)	国・県・自治体所有	民間所有
	最寄駅からの 所要時間				
	最寄バス停	上木山			
	最寄バス停からの 所要時間	3 分			

案内図



4. 施設維持管理情報分析



5. 備考



1. 基本情報										
施設名称	臼井地域生活センター				外観					
事業所用途	コミュニティ施設									
所在地	南区臼井字町南郷 1194-1									
事業所名	臼井地域生活センター									
複合施設の有無	無				内部					
開設年月日	昭和56年4月1日									
利用対象者	主に臼井地区住民									
開館時間	9:00～22:00									
休館日										
設置目的	地域住民の連帯感を高め、住みよい地域社会づくりの推進に資するためコミュニティ活動の中心施設として設置されたもの									
①土地情報										
敷地面積	579.75		㎡	利用者駐車可能台数	11		台			
標高	2.00		m	駐車場の満車頻度						
②建物情報										
建築面積(1階床面積)	275.40		㎡	階数	地上2階					
延床面積	527.40		㎡	構造	鉄筋コンクリート					
③危機管理・防災情報										
避難所指定	○			防災備蓄用品の有無	○					
津波避難ビル指定	-			自家発電設備の有無	○					
④バリアフリー、環境対応										
出入口の段差	○			オストメイト対応トイレ	×					
障がい者用エレベーター	-			再生可能エネルギー設備	-					
2. 施設維持管理情報										
品質情報	(区分・単位)	平成24年度	前年比%	平成23年度	平成22年度	(区分・単位)	平成24年度	前年比%	平成23年度	平成22年度
	バリアフリー対応率(%)	37.5	-	-	-	開館日数(日)	356	100.0	356	356
職員数(人)	老朽化率(%)	62.0	-	-	-	延利用者数(人)	6,313	88.4	7,141	10,369
	正職員	0	-	0	0	1日当たり利用者数(人)	18	90.0	20	29
	非常勤職員	1	100.0	1	1	利用率(%)	13.6	93.2	14.6	16.5
	臨時職員	0	-	0	0	支出(千円)				
収入(千円)	耐震化対応率(%)	100.0	-	-	-	指定管理料以外の市の支出計	2,299	82.6	2,783	3,244
	市の収入計①	2	100.0	2	2	指定管理料	1,391	100.0	1,391	1,391
	市の支出計②					市の支出計②	3,690	88.4	4,174	4,635
単年度市負担額(千円)②-①	3,688	88.4	4,172	4,633	減価償却費を含めた単年度市負担額(千円)	6,070	-	-	-	

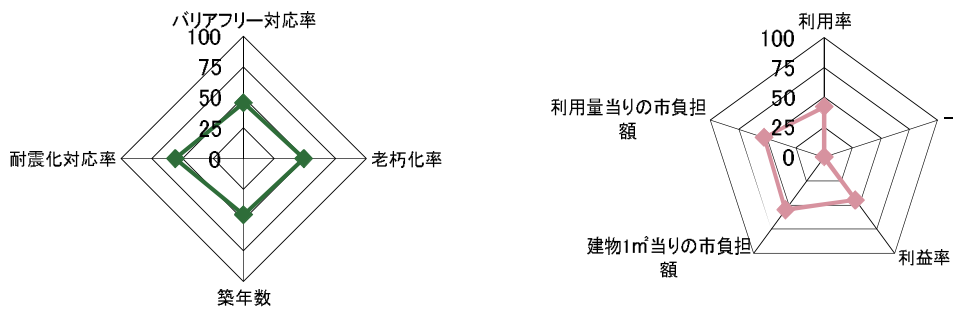
3. 位置情報

交通アクセス	最寄駅		近隣類似施設の名称 (半径1,000m以内)	国・県・自治体所有	民間所有
	最寄駅からの 所要時間				
	最寄バス停	臼井郵便局前			
	最寄バス停からの 所要時間	3 分			

案内図

100m  
1/10,000

4. 施設維持管理情報分析



5. 備考

1. 基本情報											
施設名称	大郷地域生活センター				外観						
事業所用途	コミュニティ施設										
所在地	南区犬帰新田字中屋敷 751-6										
事業所名	大郷地域生活センター										
複合施設の有無	無				内部						
開設年月日	昭和60年4月1日										
利用対象者	主に大郷地区住民										
開館時間	9:00～22:00										
休館日											
設置目的	地域住民の連帯感を高め、住みよい地域社会づくりの推進に資するためコミュニティ活動の中心施設として設置されたもの										
①土地情報											
敷地面積	822.23	m <sup>2</sup>	利用者駐車可能台数	10 台							
標高	1.60	m	駐車場の満車頻度	週に1回以上満車になる							
②建物情報											
建築面積(1階床面積)	232.20	m <sup>2</sup>	階数	地上2階							
延床面積	505.20	m <sup>2</sup>	構造	鉄筋コンクリート							
③危機管理・防災情報											
避難所指定	○			防災備蓄用品の有無	○						
津波避難ビル指定	-			自家発電設備の有無	-						
④バリアフリー、環境対応											
出入口の段差	○			オストメイト対応トイレ	×						
障がい者用エレベーター	-			再生可能エネルギー設備	-						
2. 施設維持管理情報											
品質情報	(区分・単位)	平成24年度	前年比%	平成23年度	平成22年度	利用情報	(区分・単位)	平成24年度	前年比%	平成23年度	平成22年度
	バリアフリー対応率(%)	50.0	-	-	-		開館日数(日)	356	100.0	356	356
	老朽化率(%)	54.0	-	-	-	延利用者数(人)	4,651	148.1	3,140	1,308	
	築年数(年)	28.0	-	-	-	1日当り利用者数(人)	13	144.4	9	4	
	耐震化対応率(%)	100.0	-	-	-	利用率(%)	11.6	128.9	9	2.3	
職員数(人)	正職員	0	-	0	0			-			
	非常勤職員	1	100.0	1	1			-			
	臨時職員	0	-	0	0			-			
収入(千円)	市の収入計①					支出(千円)	指定管理料以外の市の支出計	2,564	100.7	2,547	2,613
							指定管理料	1,273	100.0	1,273	1,273
							市の支出計②	3,837	100.4	3,820	3,886
単年度市負担額(千円)②-①	3,837	100.4	3,820	3,886	減価償却費を含めた単年度市負担額(千円)	6,032	-	-	-		

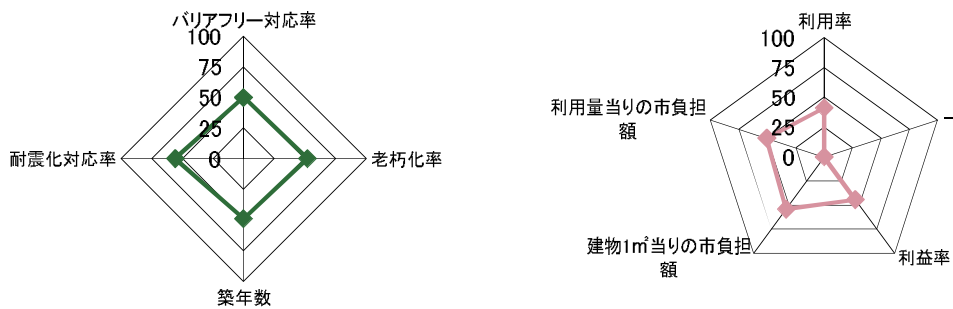
3. 位置情報

交通アクセス	最寄駅		近隣類似施設の名称 (半径1,000m以内)	国・県・自治体所有	民間所有
	最寄駅からの 所要時間				
	最寄バス停	大郷			
	最寄バス停からの 所要時間	1 分			

案内図

100m  
1/10,000

4. 施設維持管理情報分析



5. 備考



1. 基本情報												
施設名称	鷺巻地域生活センター				外観							
事業所用途	コミュニティ施設											
所在地	南区東笠巻新田字岩崎 270-3											
事業所名	鷺巻地域生活センター											
複合施設の有無	無				内部							
開設年月日	昭和60年8月1日											
利用対象者	主に鷺巻地区住民											
開館時間	9:00～22:00											
休館日												
設置目的	地域住民の連帯感を高め、住みよい地域社会づくりの推進に資するためコミュニティ活動の中心施設として設置されたもの											
①土地情報												
敷地面積	5,465.00 m <sup>2</sup>		利用者駐車可能台数	100 台								
標高	3.50 m		駐車場の満車頻度	年に1回以上満車になる								
②建物情報												
建築面積(1階床面積)	255.50 m <sup>2</sup>		階数	地上2階								
延床面積	1,147.35 m <sup>2</sup>		構造	鉄筋コンクリート								
③危機管理・防災情報												
避難所指定	○		防災備蓄用品の有無	○								
津波避難ビル指定	-		自家発電設備の有無	-								
④バリアフリー、環境対応												
出入口の段差	○		オストメイト対応トイレ	×								
障がい者用エレベーター	-		再生可能エネルギー設備	-								
2. 施設維持管理情報												
品質情報	(区分・単位)	平成24年度	前年比%	平成23年度	平成22年度	利用情報	(区分・単位)	平成24年度	前年比%	平成23年度	平成22年度	
	バリアフリー対応率(%)	50.0	-	-	-		開館日数(日)	356	100.0	356	356	
	老朽化率(%)	64.7	-	-	-	延利用者数(人)	4,051	96.8	4,183	9,943		
	築年数(年)	40.0	-	-	-	1日当たり利用者数(人)	11	91.7	12	28		
	耐震化対応率(%)	45.6	-	-	-	利用率(%)	11.4	72.6	15.7	13.7		
職員数(人)	正職員	0	-	0	0			-				
	非常勤職員	1	100.0	1	1			-				
	臨時職員	0	-	0	0			-				
収入(千円)	市の収入計①					支出(千円)	指定管理料以外の市の支出計	2,362	82.4	2,866	2,594	
			2	100.0	2		2	指定管理料	1,606	100.0	1,606	1,606
								市の支出計②	3,968	88.7	4,472	4,200
単年度市負担額(千円)②-①		3,966	88.7	4,470	4,198	減価償却費を含めた単年度市負担額(千円)	6,713	-	-	-		

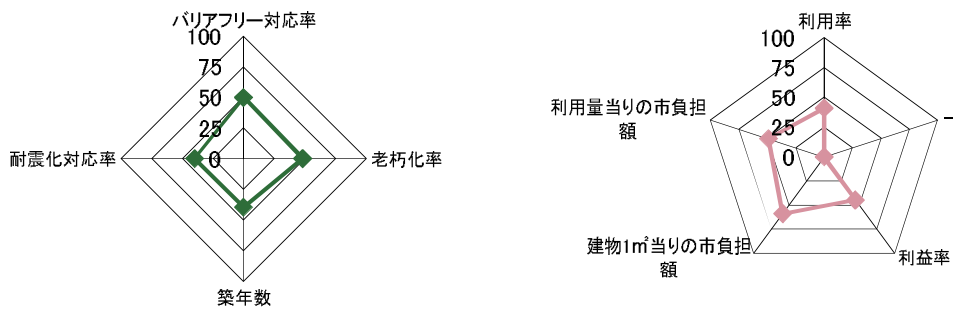
3. 位置情報

交通アクセス	最寄駅		近隣類似施設の名称 (半径1,000m以内)	国・県・自治体所有	民間所有
	最寄駅からの 所要時間				
	最寄バス停	鷺巻本村			
	最寄バス停からの 所要時間	1 分			

案内図

100m  
1/10,000

4. 施設維持管理情報分析



5. 備考

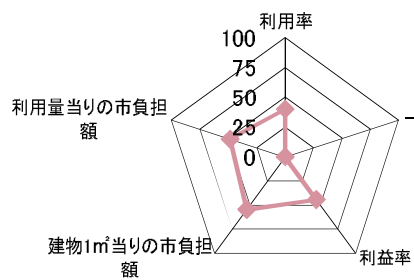
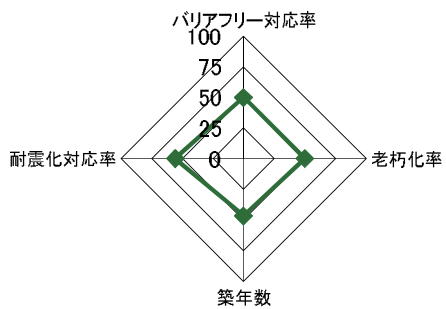
1. 基本情報											
施設名称	根岸地域生活センター				外観						
事業所用途	コミュニティ施設										
所在地	南区山崎興野字砂田 290										
事業所名	根岸地域生活センター										
複合施設の有無	無				内部						
開設年月日	昭和57年4月1日										
利用対象者	主に根岸地区住民										
開館時間	9:00～22:00										
休館日											
設置目的	地域住民の連帯感を高め、住みよい地域社会づくりの推進に資するためコミュニティ活動の中心施設として設置されたもの										
①土地情報											
敷地面積	1,955.00 m <sup>2</sup>		利用者駐車可能台数	30 台							
標高	0.80 m		駐車場の満車頻度	満車になることはない							
②建物情報											
建築面積(1階床面積)	237.41 m <sup>2</sup>		階数	地上2階							
延床面積	518.60 m <sup>2</sup>		構造	鉄筋コンクリート							
③危機管理・防災情報											
避難所指定	○		防災備蓄用品の有無	○							
津波避難ビル指定	-		自家発電設備の有無	○							
④バリアフリー、環境対応											
出入口の段差	○		オストメイト対応トイレ	×							
障がい者用エレベーター	-		再生可能エネルギー設備	-							
2. 施設維持管理情報											
品質情報	(区分・単位)	平成24年度	前年比%	平成23年度	平成22年度	利用情報	(区分・単位)	平成24年度	前年比%	平成23年度	平成22年度
	バリアフリー対応率(%)	50.0	-	-	-		開館日数(日)	356	100.0	356	356
	老朽化率(%)	60.0	-	-	-	延利用者数(人)	3,598	78.0	4,610	5,124	
	築年数(年)	31.0	-	-	-	1日当たり利用者数(人)	10	76.9	13	14	
	耐震化対応率(%)	100.0	-	-	-	利用率(%)	9.8	85.2	11.5	5.7	
職員数(人)	正職員	0	-	0	0			-			
	非常勤職員	1	100.0	1	1			-			
	臨時職員	0	-	0	0			-			
収入(千円)	市の収入計①					支出(千円)	指定管理料以外の市の支出計	2,299	73.4	3,133	3,677
							指定管理料	1,438	100.0	1,438	1,438
							市の支出計②	3,737	81.8	4,571	5,115
単年度市負担額(千円)②-①	3,737	81.8	4,571	5,115	減価償却費を含めた単年度市負担額(千円)	5,869	-	-	-		

3. 位置情報

交通アクセス	最寄駅		近隣類似施設の名称 (半径1,000m以内)	国・県・自治体所有	民間所有	
	最寄駅からの 所要時間			分		
	最寄バス停	根岸地域生活センター前				
	最寄バス停からの 所要時間			1 分		

案内図

4. 施設維持管理情報分析



5. 備考



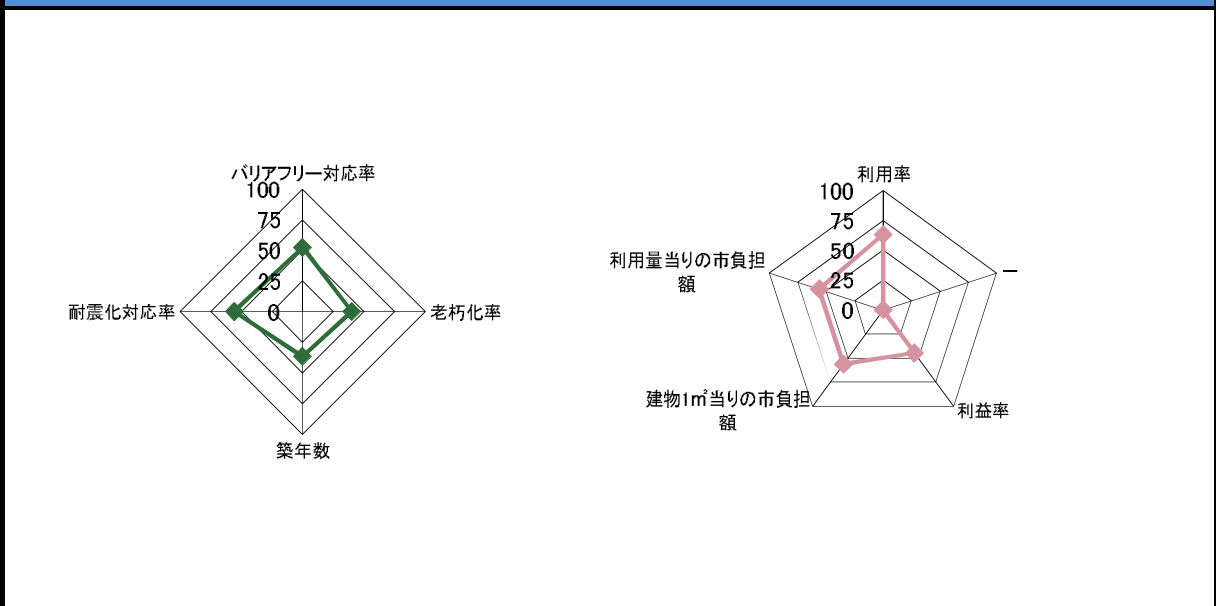
1. 基本情報												
施設名称	白根地域生活センター				外観							
事業所用途	コミュニティ施設											
所在地	南区白根字杉菜方 1136-1											
事業所名	白根地域生活センター											
複合施設の有無	無				内部							
開設年月日	平成17年3月21日											
利用対象者	主に旧白根市中心部住民											
開館時間	9:00～22:00											
休館日												
設置目的	地域住民の連帯感を高め、住みよい地域社会づくりの推進に資するためコミュニティ活動の中心施設として設置されたもの											
①土地情報												
敷地面積	2,677.83		㎡	利用者駐車可能台数	0		台					
標高	1.00		m	駐車場の満車頻度								
②建物情報												
建築面積(1階床面積)	1,233.91		㎡	階数	地上1階							
延床面積	1,759.39		㎡	構造	鉄筋コンクリート							
③危機管理・防災情報												
避難所指定	○			防災備蓄用品の有無	○							
津波避難ビル指定	-			自家発電設備の有無	-							
④バリアフリー、環境対応												
出入口の段差	○			オストメイト対応トイレ	×							
障がい者用エレベーター	-			再生可能エネルギー設備	-							
2. 施設維持管理情報												
品質情報	(区分・単位)	平成24年度	前年比%	平成23年度	平成22年度	利用情報	(区分・単位)	平成24年度	前年比%	平成23年度	平成22年度	
	バリアフリー対応率(%)	57.1	-	-	-		開館日数(日)	356	100.0	356	356	
	老朽化率(%)	86.3	-	-	-	延利用者数(人)	45,026	128.5	35,036	45,628		
	築年数(年)	44.0	-	-	-	1日当り利用者数(人)	126	128.6	98	128		
	耐震化対応率(%)	100.0	-	-	-	利用率(%)	52.3	110.1	47.5	61.7		
職員数(人)	正職員	0	-	0	0			-				
	非常勤職員	0	-	0	0			-				
	臨時職員	0	-	0	0			-				
収入(千円)	市の収入計①					支出(千円)	指定管理料以外の市の支出計	294	21.6	1,362	0	
			4	100.0	4		4	指定管理料	9,662	109.2	8,851	8,519
								市の支出計②	9,956	97.5	10,213	8,519
単年度市負担額(千円)②-①	9,952	97.5	10,209	8,515	減価償却費を含めた単年度市負担額(千円)	15,050	-	-	-			

3. 位置情報

交通アクセス	最寄駅		近隣類似施設の名称 (半径1,000m以内)	国・県・自治体所有	民間所有	
	最寄駅からの 所要時間			分		
	最寄バス停	南区役所				
	最寄バス停からの 所要時間			1 分		

案内図

4. 施設維持管理情報分析



5. 備考

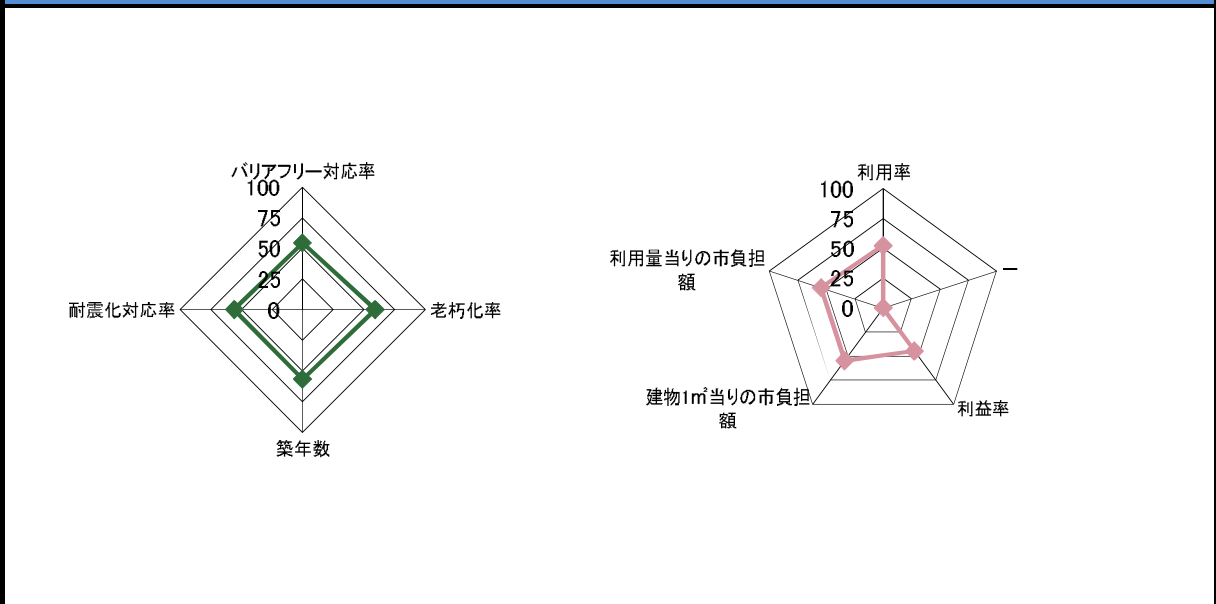
1. 基本情報											
施設名称	大通地域生活センター				外観						
事業所用途	コミュニティ施設										
所在地	南区大通南4丁目 105										
事業所名	大通地域生活センター										
複合施設の有無	無				内部						
開設年月日	平成4年4月1日										
利用対象者	主に大通地区住民										
開館時間	9:00～22:00										
休館日											
設置目的	地域住民の連帯感を高め、住みよい地域社会づくりの推進に資するためコミュニティ活動の中心施設として設置されたもの										
①土地情報											
敷地面積	1,978.07 m <sup>2</sup>		利用者駐車可能台数	23 台							
標高	0.50 m		駐車場の満車頻度	週に1回以上満車になる							
②建物情報											
建築面積(1階床面積)	597.05 m <sup>2</sup>		階数	地上2階							
延床面積	929.05 m <sup>2</sup>		構造	鉄筋コンクリート							
③危機管理・防災情報											
避難所指定	○		防災備蓄用品の有無	○							
津波避難ビル指定	-		自家発電設備の有無	-							
④バリアフリー、環境対応											
出入口の段差	○		オストメイト対応トイレ	×							
障がい者用エレベーター	-		再生可能エネルギー設備	-							
2. 施設維持管理情報											
品質情報	(区分・単位)	平成24年度	前年比%	平成23年度	平成22年度	利用情報	(区分・単位)	平成24年度	前年比%	平成23年度	平成22年度
	バリアフリー対応率(%)	62.5	-	-	-		開館日数(日)	356	100.0	356	356
品質情報	老朽化率(%)	35.7	-	-	-	延利用者数(人)	17,837	101.9	17,506	21,175	
	築年数(年)	17.9	-	-	-	1日当り利用者数(人)	50	102.0	49	59	
	耐震化対応率(%)	100.0	-	-	-	利用率(%)	32.2	90.4	35.6	40.8	
	職員数(人)	正職員	0	-	0	0			-		
非常勤職員		1	100.0	1	1			-			
臨時職員		0	-	0	0			-			
収入(千円)	市の収入計①					支出(千円)	指定管理料以外の市の支出計	2,435	89.2	2,729	2,675
							指定管理料	4,124	100.0	4,124	4,124
							市の支出計②	6,559	95.7	6,853	6,799
単年度市負担額(千円)②-①	6,558	95.7	6,853	6,799	減価償却費を含めた単年度市負担額(千円)	11,953	-	-	-		

3. 位置情報

交通アクセス	最寄駅		近隣類似施設の名称 (半径1,000m以内)	国・県・自治体所有	民間所有
	最寄駅からの 所要時間				
	最寄バス停	大通地域生活センター前			
	最寄バス停からの 所要時間	1 分			

案内図

4. 施設維持管理情報分析



5. 備考



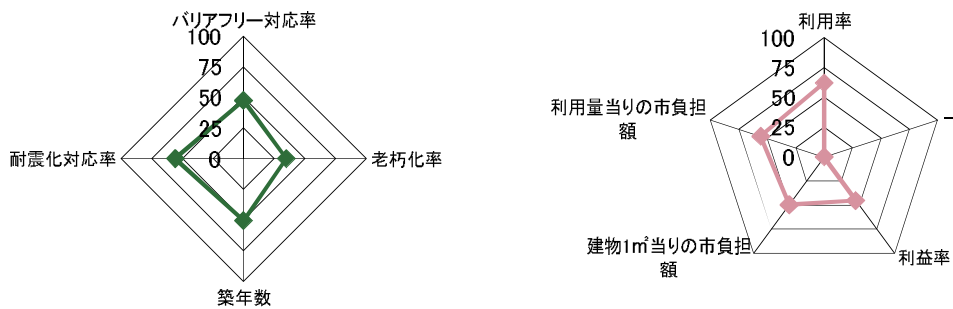
1. 基本情報												
施設名称	坂井輪コミュニティセンター				外観							
事業所用途	コミュニティ施設											
所在地	西区小針西1丁目 1201-3											
事業所名	坂井輪コミュニティセンター											
複合施設の有無	無				内部							
開設年月日	昭和61年11月5日											
利用対象者	市民											
開館時間	9:00～21:00											
休館日	月曜日, 祝日											
設置目的	地域住民の連帯感を高め、住みよい地域社会づくりの推進に資するため											
①土地情報												
敷地面積	976.12	m <sup>2</sup>	利用者駐車可能台数	10 台								
標高	15.70	m	駐車場の満車頻度	週に1回以上満車になる								
②建物情報												
建築面積(1階床面積)	387.55	m <sup>2</sup>	階数	地上2階								
延床面積	775.10	m <sup>2</sup>	構造	木造								
③危機管理・防災情報												
避難所指定	○			防災備蓄用品の有無	—							
津波避難ビル指定	—			自家発電設備の有無	—							
④バリアフリー、環境対応												
出入口の段差	○			オストメイト対応トイレ	×							
障がい者用エレベーター	—			再生可能エネルギー設備	—							
2. 施設維持管理情報												
品質情報	(区分・単位)	平成24年度	前年比%	平成23年度	平成22年度	利用情報	(区分・単位)	平成24年度	前年比%	平成23年度	平成22年度	
	バリアフリー対応率(%)	42.9	—	—	—		開館日数(日)	295	101.4	291	294	
	老朽化率(%)	100.0	—	—	—	延利用者数(人)	35,071	95.1	36,887	39,519		
	築年数(年)	26.0	—	—	—	1日当り利用者数(人)	119	93.7	127	134		
	耐震化対応率(%)	100.0	—	—	—	利用率(%)	49.8	97.5	51.1	50.6		
職員数(人)	正職員	0	—	0	0			—				
	非常勤職員	0	—	0	0			—				
	臨時職員	0	—	0	0			—				
収入(千円)	市の収入計①					支出(千円)	指定管理料以外の市の支出計	1,082	48.5	2,229	397	
			36	100.0	36		36	指定管理料	7,799	104.6	7,457	7,640
								市の支出計②	8,881	91.7	9,686	8,037
単年度市負担額(千円)②-①	8,845	91.7	9,650	8,001	減価償却費を含めた単年度市負担額(千円)	8,845	—	—	—			

3. 位置情報

交通アクセス	最寄駅	小針駅	近隣類似施設の名称 (半径1,000m以内)	国・県・自治体所有	民間所有
	最寄駅からの 所要時間	15分			
	最寄バス停	小針自由が丘			
	最寄バス停からの 所要時間	2分			

案内図

4. 施設維持管理情報分析



5. 備考

1. 基本情報										
施設名称	西コミュニティセンター				外観					
事業所用途	コミュニティ施設									
所在地	西区内野上新町 11810									
事業所名	西コミュニティセンター									
複合施設の有無	無				内部					
開設年月日	平成5年10月14日									
利用対象者	市民									
開館時間	9:00～21:00									
休館日	月曜日, 祝日									
設置目的	地域住民の連帯感を高め、住みよい地域社会づくりの推進に資するため									
①土地情報										
敷地面積	1,732.00		㎡	利用者駐車可能台数	45		台			
標高	7.40		m	駐車場の満車頻度	週に1回以上満車になる					
②建物情報										
建築面積(1階床面積)	706.18		㎡	階数	地上3階					
延床面積	1,681.28		㎡	構造	鉄筋コンクリート					
③危機管理・防災情報										
避難所指定	○			防災備蓄用品の有無	—					
津波避難ビル指定	—			自家発電設備の有無	○					
④バリアフリー、環境対応										
出入口の段差	○			オストメイト対応トイレ	×					
障がい者用エレベーター	○			再生可能エネルギー設備	—					
2. 施設維持管理情報										
品質情報	(区分・単位)	平成24年度	前年比%	平成23年度	平成22年度	(区分・単位)	平成24年度	前年比%	平成23年度	平成22年度
	バリアフリー対応率(%)	62.5	—	—	—	開館日数(日)	296	100.3	295	296
利用情報	老朽化率(%)	36.0	—	—	—	延利用者数(人)	40,217	81.5	49,326	46,354
	築年数(年)	19.0	—	—	—	1日当り利用者数(人)	136	81.4	167	157
	耐震化対応率(%)	100.0	—	—	—	利用率(%)	46.8	105.9	44.2	39.4
	職員数(人)	0	—	0	0			—		
収入(千円)	正職員	0	—	0	0			—		
	非常勤職員	0	—	0	0			—		
	臨時職員	0	—	0	0			—		
支出(千円)	市の収入計①	42	100.0	42	42	支出 指定管理料以外の市の支出計	2,119	38.3	5,539	2,333
						指定管理料	12,277	100.4	12,226	12,907
						市の支出計②	14,396	81.0	17,765	15,240
単年度市負担額(千円)②-①	14,354	81.0	17,723	15,198	減価償却費を含めた単年度市負担額(千円)	24,643	—	—	—	

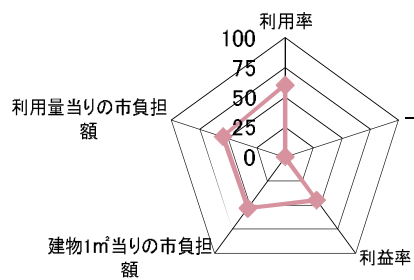
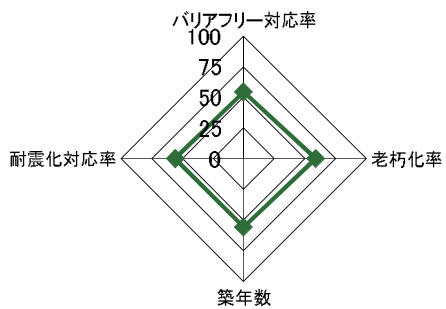
3. 位置情報

交通アクセス	最寄駅	内野西が丘駅	近隣類似施設の名称 (半径1,000m以内)	国・県・自治体所有	民間所有
	最寄駅からの所要時間	20分			
	最寄バス停	西新町			
	最寄バス停からの所要時間	5分			

案内図

100m  
1/10,000

4. 施設維持管理情報分析



5. 備考