

1. 基本情報												
施設名称	北地区公民館				外観							
事業所用途	コミュニティ施設											
所在地	北区松浜1丁目 7-1											
事業所名	北地区公民館											
複合施設の有無	有				内部							
開設年月日	昭和56年10月12日											
利用対象者	新潟市の市民及び在勤・在学者											
開館時間	9:00～21:30											
休館日	毎月第4日曜日											
設置目的	公民館は、市町村その他一定区域内の住民のために、実際生活に即する教育、学術及び文化に関する各種の事業を行い、もって住民の教養の向上、健康の増進、情操の純化を図り、生活文化の振興、社会福祉の増進に寄与するため。											
①土地情報												
敷地面積	2,625.15		㎡	利用者駐車可能台数	39		台					
標高	15.60		m	駐車場の満車頻度	月に1回以上満車になる							
②建物情報												
建築面積(1階床面積)	371.10		㎡	階数	地上3階 地下1階							
延床面積	2,071.49		㎡	構造	鉄筋コンクリート							
③危機管理・防災情報												
避難所指定	-			防災備蓄用品の有無	-							
津波避難ビル指定	-			自家発電設備の有無	-							
④バリアフリー、環境対応												
出入口の段差	○			オストメイト対応トイレ	×							
障がい者用エレベーター	○			再生可能エネルギー設備	-							
2. 施設維持管理情報												
品質情報	(区分・単位)	平成24年度	前年比%	平成23年度	平成22年度	利用情報	(区分・単位)	平成24年度	前年比%	平成23年度	平成22年度	
	バリアフリー対応率(%)	57.1	-	-	-		開館日数(日)	346	100.3	345	345	
品質情報	老朽化率(%)	79.6	-	-	-	延利用者数(人)	31,412	104.7	29,995	29,848		
	築年数(年)	39.5	-	-	-	1日当り利用者数(人)	91	104.6	87	87		
	耐震化対応率(%)	6.8	-	-	-	利用率(%)	26.7	85.9	31.1	27.9		
	職員数(人)	正職員	2	66.7	3	3			-			
非常勤職員		3	150.0	2	2			-				
臨時職員		0	-	0	0			-				
収入(千円)	市の収入計①					支出(千円)	指定管理料以外の市の支出計	35,547	86.6	41,028	41,942	
			590	341.0	173		175	指定管理料	0	-	0	0
								市の支出計②	35,547	86.6	41,028	41,942
単年度市負担額(千円)②-①	34,957	85.6	40,855	41,767	減価償却費を含めた単年度市負担額(千円)	46,388	-	-	-			

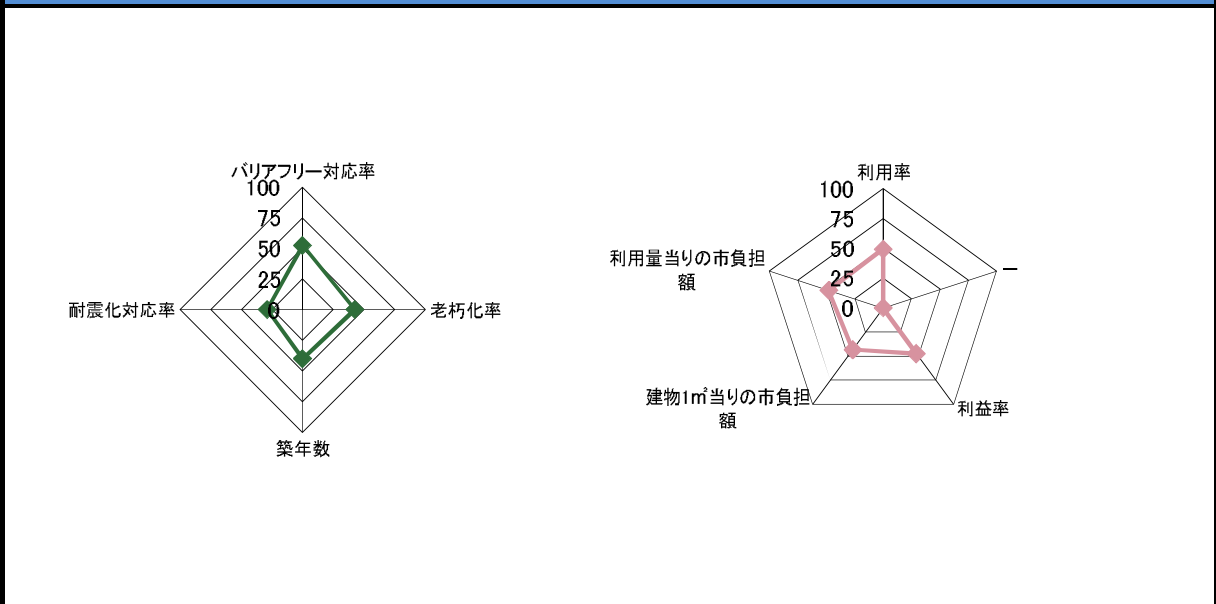
3. 位置情報

交通アクセス	最寄駅		近隣類似施設の名称 (半径1,000m以内)	国・県・自治体所有	民間所有
	最寄駅からの 所要時間				
	最寄バス停	松浜2丁目			
	最寄バス停からの 所要時間	8 分			

案内図

100m
1/10,000

4. 施設維持管理情報分析



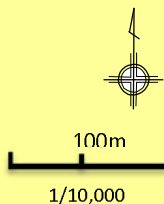
5. 備考

1. 基本情報											
施設名称	豊栄地区公民館				外観						
事業所用途	コミュニティ施設										
所在地	北区東栄町1丁目 1-6										
事業所名	豊栄地区公民館										
複合施設の有無	無				内部						
開設年月日	昭和52年4月18日										
利用対象者	地域住民										
開館時間	9:00～21:30										
休館日	第1日曜日										
設置目的	社会教育の事業開催および市民の学習の場を提供。										
①土地情報											
敷地面積	3,098.95 m ²		利用者駐車可能台数	16 台							
標高	2.00 m		駐車場の満車頻度	週に1回以上満車になる							
②建物情報											
建築面積(1階床面積)	1,015.59 m ²		階数	地上2階							
延床面積	1,756.16 m ²		構造	鉄筋コンクリート							
③危機管理・防災情報											
避難所指定	○		防災備蓄用品の有無	—							
津波避難ビル指定	—		自家発電設備の有無	—							
④バリアフリー、環境対応											
出入口の段差	○		オストメイト対応トイレ	×							
障がい者用エレベーター	○		再生可能エネルギー設備	—							
2. 施設維持管理情報											
品質情報	(区分・単位)	平成24年度	前年比%	平成23年度	平成22年度	利用情報	(区分・単位)	平成24年度	前年比%	平成23年度	平成22年度
	バリアフリー対応率(%)	77.8	-	-	-		開館日数(日)	355	98.6	360	359
品質情報	老朽化率(%)	62.8	-	-	-	延利用者数(人)	63,044	120.0	52,533	51,285	
	築年数(年)	33.3	-	-	-	1日当たり利用者数(人)	178	121.9	146	143	
	耐震化対応率(%)	6.9	-	-	-	利用率(%)	53.3	104.5	51	43.7	
	職員数(人)										
職員数(人)	正職員	6	100.0	6	6			-			
	非常勤職員	2	100.0	2	2			-			
	臨時職員	2	100.0	2	2			-			
収入(千円)	市の収入計①					支出(千円)	指定管理料以外の市の支出計	77,867	95.7	81,372	81,426
							指定管理料	0	-	0	0
							市の支出計②	77,867	95.7	81,372	81,426
単年度市負担額(千円)②-①	75,988	95.6	79,497	79,440	減価償却費を含めた単年度市負担額(千円)	84,568	-	-	-		

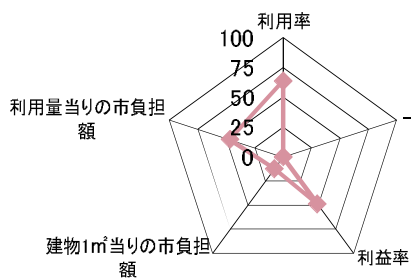
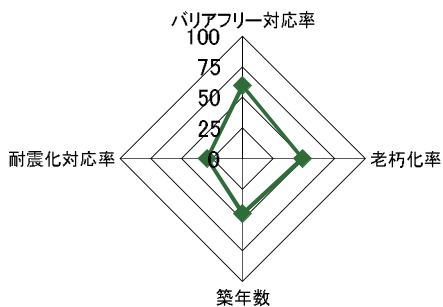
3. 位置情報

交通アクセス	最寄駅	豊栄駅	近隣類似施設の名称 (半径1,000m以内)	国・県・自治体所有	民間所有
	最寄駅からの 所要時間	10分			
	最寄バス停	豊栄			
	最寄バス停からの 所要時間	3分			

案内図



4. 施設維持管理情報分析



5. 備考

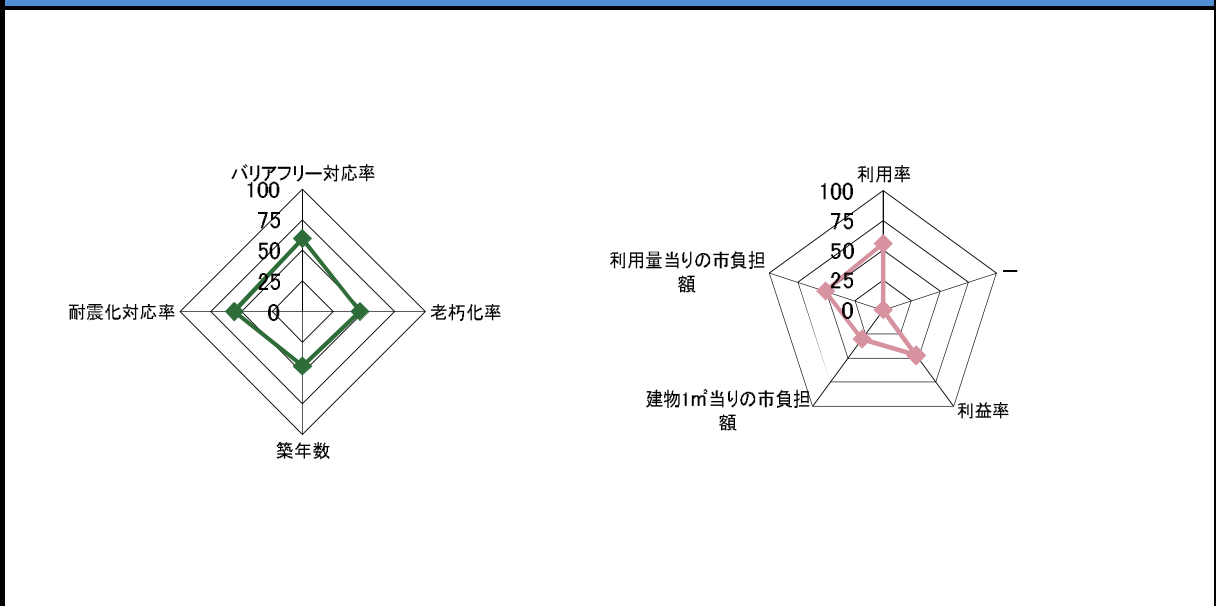
1. 基本情報											
施設名称	中地区公民館				外観						
事業所用途	コミュニティ施設										
所在地	東区古川町 4-12										
事業所名	中地区公民館										
複合施設の有無	有				内部						
開設年月日	昭和52年8月29日										
利用対象者	新潟市民及び本市在勤、在学者										
開館時間	9:00～21:30										
休館日	毎月第2日曜日										
設置目的	市民のために、実際生活に即する教育、学術及び文化に関する各種の事業を行い、もって住民の教養の向上、健康の増進、情操の純化を図り、生活文化の振興、社会福祉の増進に寄与するため。										
①土地情報											
敷地面積	3,334.29		m ²	利用者駐車可能台数	97		台				
標高	0.50		m	駐車場の満車頻度	週に1回以上満車になる						
②建物情報											
建築面積(1階床面積)	929.77		m ²	階数	地上5階						
延床面積	1,732.93		m ²	構造	鉄筋コンクリート						
③危機管理・防災情報											
避難所指定	-			防災備蓄用品の有無	-						
津波避難ビル指定	○			自家発電設備の有無	-						
④バリアフリー、環境対応											
出入口の段差	○			オストメイト対応トイレ	×						
障がい者用エレベーター	○			再生可能エネルギー設備	-						
2. 施設維持管理情報											
品質情報	(区分・単位)	平成24年度	前年比%	平成23年度	平成22年度	利用情報	(区分・単位)	平成24年度	前年比%	平成23年度	平成22年度
	バリアフリー対応率(%)	77.8	-	-	-		開館日数(日)	340	159.6	213	333
職員数(人)	老朽化率(%)	67.9	-	-	-	延利用者数(人)	61,279	171.3	35,776	57,600	
	正職員	4	80.0	5	4	1日当り利用者数(人)	180	107.1	168	173	
	非常勤職員	2	100.0	2	2	利用率(%)	38.1	75.1	50.7	43.7	
	臨時職員	0	-	0	0	支出(千円)					
収入(千円)	市の収入計①	721	445.1	162	264	指定管理料以外の市の支出計	49,369	57.9	85,327	67,577	
						指定管理料	0	-	0	0	
						市の支出計②	49,369	57.9	85,327	67,577	
単年度市負担額(千円)②-①	48,648	57.1	85,165	67,313	減価償却費を含めた単年度市負担額(千円)	60,621	-	-	-		

3. 位置情報

交通アクセス	最寄駅		近隣類似施設の名称 (半径1,000m以内)	国・県・自治体所有	民間所有
	最寄駅からの 所要時間				
	最寄バス停	末広橋			
	最寄バス停からの 所要時間	2 分			

案内図

4. 施設維持管理情報分析



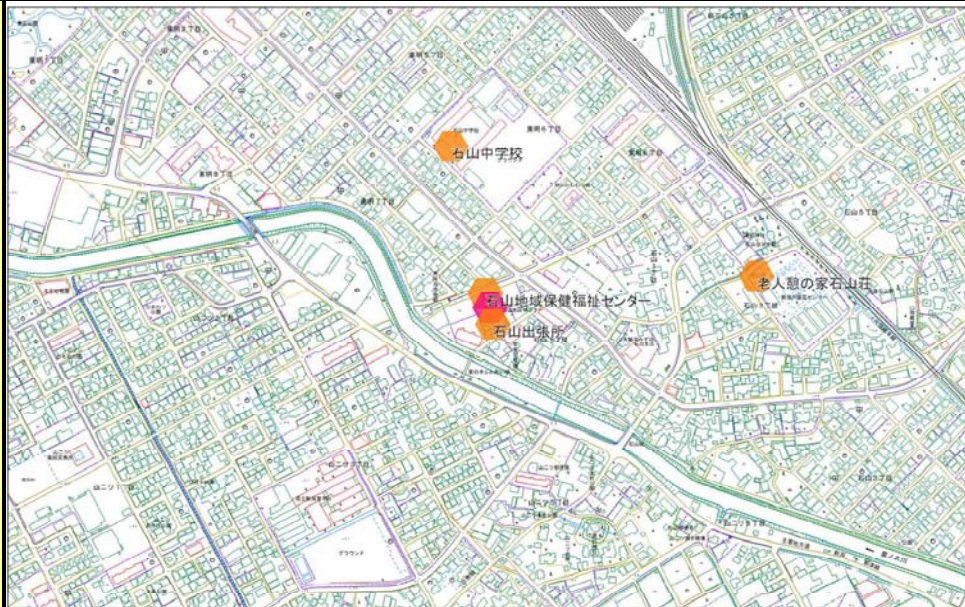
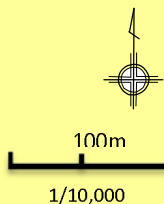
5. 備考

1. 基本情報											
施設名称	石山地区公民館				外観						
事業所用途	コミュニティ施設										
所在地	東区石山1丁目 1-12										
事業所名	石山地区公民館										
複合施設の有無	有				内部						
開設年月日	昭和54年3月28日										
利用対象者	地域住民										
開館時間	月～土9:00～21:30、日・祝9:00～17:30										
休館日	毎月第4日曜日										
設置目的	市民のために、実際生活に即する教育、学術及び文化に関する各種の事業を行い、もって住民の教養の向上、健康の増進、情操の純化を図り、生活文化の振興、社会福祉の増進に寄与することを目的に公民館を設置する。										
①土地情報											
敷地面積	2,508.62		㎡	利用者駐車可能台数	78		台				
標高	1.20		m	駐車場の満車頻度	週に1回以上満車になる						
②建物情報											
建築面積(1階床面積)	944.24		㎡	階数	地上3階						
延床面積	2,003.01		㎡	構造	鉄筋コンクリート						
③危機管理・防災情報											
避難所指定	-			防災備蓄用品の有無	-						
津波避難ビル指定	-			自家発電設備の有無	-						
④バリアフリー、環境対応											
出入口の段差	○			オストメイト対応トイレ	-						
障がい者用エレベーター	○			再生可能エネルギー設備	-						
2. 施設維持管理情報											
品質情報	(区分・単位)	平成24年度	前年比%	平成23年度	平成22年度	利用情報	(区分・単位)	平成24年度	前年比%	平成23年度	平成22年度
	バリアフリー対応率(%)	85.7	-	-	-		開館日数(日)	325	97.3	334	332
職員数(人)	老朽化率(%)	56.1	-	-	-	市収入(千円)	延利用者数(人)	51,986	94.0	55,332	62,017
	築年数(年)	30.8	-	-	-		1日当り利用者数(人)	160	96.4	166	187
	耐震化対応率(%)	11.4	-	-	-		利用率(%)	55	93.7	58.7	55
	正職員	3	100.0	3	3		指定管理料以外の市の支出計	47,678	88.5	53,862	80,437
非常勤職員	3	100.0	3	2	指定管理料	0	-	0	0		
臨時職員	0	-	0	0	市の支出計②	47,678	88.5	53,862	80,437		
収入(千円)	市の収入計①	899	314.3	286	302	減価償却費を含めた単年度市負担額(千円)	56,390	-	-	-	
単年度市負担額(千円)②-①	46,779	87.3	53,576	80,135							

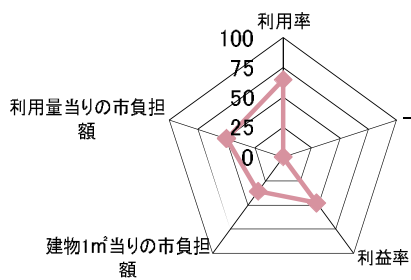
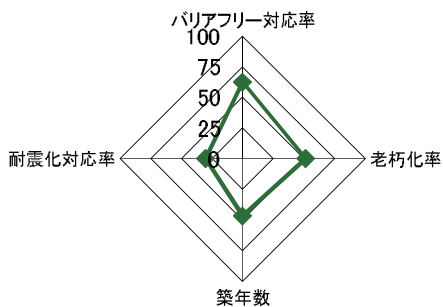
3. 位置情報

交通アクセス	最寄駅	越後石山駅	近隣類似施設の名称 (半径1,000m以内)	国・県・自治体所有	民間所有
	最寄駅からの 所要時間	12 分			
	最寄バス停	石山出張所前			
	最寄バス停からの 所要時間	3 分			

案内図



4. 施設維持管理情報分析



5. 備考

1. 基本情報											
施設名称	関屋地区公民館				外観						
事業所用途	コミュニティ施設										
所在地	中央区関屋字金鉢山 90-5										
事業所名	関屋地区公民館										
複合施設の有無	無				内部						
開設年月日	平成2年1月1日										
利用対象者	新潟市公民館利用者登録申請を行い、利用が許可された者。ただし、フリースペースには利用制限はない。										
開館時間	月曜日～土曜日：9:00～21:30、日曜日・祝日：9:00～17:30										
休館日	毎月第4火曜日										
設置目的	昭和35年に中央公民館が設置され、それに伴って開設された分館(南部公民館)が前身。市民のために、实际生活に即する教育、学術及び文化に関する各種事業を行っている。また、ホールをはじめ用途に応じた8室を、交流、研修の場として活用している。関屋地区図書室、浜浦ひまわりクラブを併設。										
①土地情報											
敷地面積	1,418.30	m ²	利用者駐車可能台数	16 台							
標高	4.80	m	駐車場の満車頻度	週に1回以上満車になる							
②建物情報											
建築面積(1階床面積)	515.98	m ²	階数	地上3階							
延床面積	1,678.25	m ²	構造	鉄筋コンクリート							
③危機管理・防災情報											
避難所指定	-			防災備蓄用品の有無	-						
津波避難ビル指定	○			自家発電設備の有無	-						
④バリアフリー、環境対応											
出入口の段差	○			オストメイト対応トイレ	-						
障がい者用エレベーター	○			再生可能エネルギー設備	-						
2. 施設維持管理情報											
品質情報	(区分・単位)	平成24年度	前年比%	平成23年度	平成22年度	(区分・単位)	平成24年度	前年比%	平成23年度	平成22年度	
	バリアフリー対応率(%)	100.0	-	-	-	開館日数(日)	346	100.6	344	344	
	老朽化率(%)	44.0	-	-	-	延利用者数(人)	48,832	101.6	48,060	52,532	
	築年数(年)	23.0	-	-	-	1日当り利用者数(人)	141	100.7	140	153	
	耐震化対応率(%)	100.0	-	-	-	利用率(%)	53.4	89.4	59.7	57.7	
職員数(人)	正職員	2	100.0	2	2	利用情報		-			
	非常勤職員	2	100.0	2	2			-			
	臨時職員	0	-	0	0			-			
収入(千円)	市の収入計①	1,489	211.5	704	717	支出(千円)	指定管理料以外の市の支出計	35,979	84.0	42,810	37,130
							指定管理料	0	-	0	0
							市の支出計②	35,979	84.0	42,810	37,130
単年度市負担額(千円)②-①	34,490	81.9	42,106	36,413	減価償却費を含めた単年度市負担額(千円)	43,545	-	-	-		

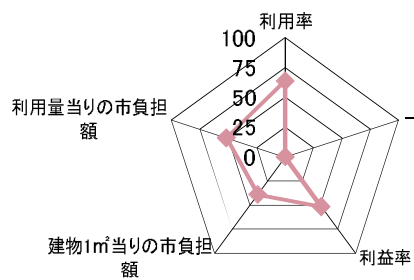
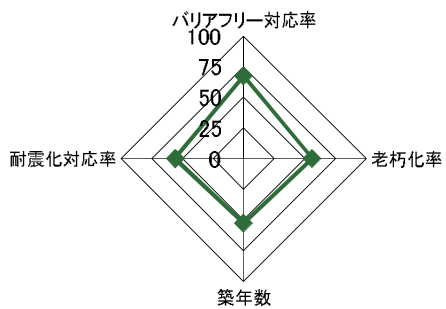
3. 位置情報

交通アクセス	最寄駅	関屋駅	近隣類似施設の名称 (半径1,000m以内)	国・県・自治体所有	民間所有
	最寄駅からの所要時間	7分			
	最寄バス停	昭和町			
	最寄バス停からの所要時間	3分			

案内図

100m
1/10,000

4. 施設維持管理情報分析



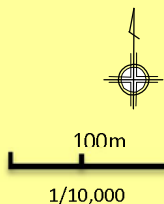
5. 備考

1. 基本情報											
施設名称	東地区公民館				外観						
事業所用途	コミュニティ施設										
所在地	中央区蒲原町 7-1										
事業所名	東地区公民館										
複合施設の有無	有				内部						
開設年月日	昭和58年12月5日										
利用対象者	5人以上の社会教育団体										
開館時間	9:00～21:30										
休館日	毎月第4日曜日										
設置目的	市民の趣味・運動・レクリエーションなどの団体に、集う場所・部屋の利用を提供し、市民の仲間づくりや教養・文化などの向上に寄与する										
①土地情報											
敷地面積	2,374.83		㎡	利用者駐車可能台数	17		台				
標高	0.50		m	駐車場の満車頻度	週に1回以上満車になる						
②建物情報											
建築面積(1階床面積)	1,120.84		㎡	階数	地上5階						
延床面積	1,416.00		㎡	構造	鉄筋コンクリート						
③危機管理・防災情報											
避難所指定	-			防災備蓄用品の有無	-						
津波避難ビル指定	-			自家発電設備の有無	-						
④バリアフリー、環境対応											
出入口の段差	○			オストメイト対応トイレ	×						
障がい者用エレベーター	○			再生可能エネルギー設備	-						
2. 施設維持管理情報											
品質情報	(区分・単位)	平成24年度	前年比%	平成23年度	平成22年度	(区分・単位)	平成24年度	前年比%	平成23年度	平成22年度	
	バリアフリー対応率(%)	77.8	-	-	-	開館日数(日)	340	101.8	334	333	
	老朽化率(%)	76.1	-	-	-	延利用者数(人)	49,546	96.2	51,478	54,249	
	築年数(年)	45.1	-	-	-	1日当り利用者数(人)	146	94.8	154	163	
職員数(人)	耐震化対応率(%)	6.8	-	-	-	利用率(%)	45.6	93.8	48.6	48.2	
	正職員	2	100.0	2	3			-			
	非常勤職員	3	150.0	2	2			-			
収入(千円)	臨時職員	0	0.0	1	1			-			
	市の収入計①	1,158	395.2	293	364	支出(千円)	指定管理料以外の市の支出計	31,147	96.9	32,159	41,422
						指定管理料	0	-	0	0	
市の支出計②						31,147	96.9	32,159	41,422		
単年度市負担額(千円)②-①	29,989	94.1	31,866	41,058	減価償却費を含めた単年度市負担額(千円)	35,529	-	-	-		

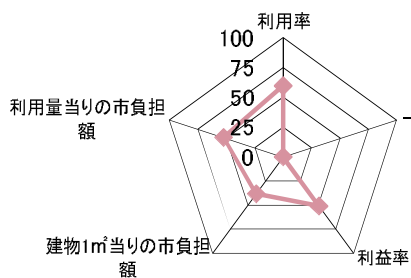
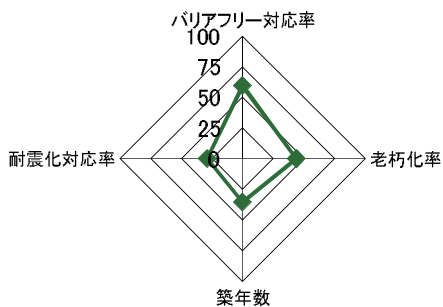
3. 位置情報

交通アクセス	最寄駅	新潟駅	近隣類似施設の名称 (半径1,000m以内)	国・県・自治体所有	民間所有
	最寄駅からの所要時間	18分			
	最寄バス停	東地区総合庁舎前・蒲原町			
	最寄バス停からの所要時間	1分			

案内図



4. 施設維持管理情報分析



5. 備考

1. 基本情報												
施設名称	鳥屋野地区公民館				外観							
事業所用途	コミュニティ施設											
所在地	中央区新和字新田前 113-30											
事業所名	鳥屋野地区公民館				内部							
複合施設の有無	有											
開設年月日	昭和55年6月20日											
利用対象者	5人以上の団体で、構成員の半数以上が新潟市在住・在勤・在学者で営利・政治・宗教活動を目的としない団体											
開館時間	月曜日から土曜日まで 9:00~21:30 日曜日及び祝日 9:00~17:30											
休館日	毎月第4日曜日											
設置目的	住民のために、实际生活に即する教育、学術及び文化に関する各種の事業を行い、持って住民の教養の向上、健康の増進、情操の純化を図り、生活文化の振興、社会福祉の増進に寄与することを目的に設置する。											
①土地情報												
敷地面積	4,201.60 m ²		利用者駐車可能台数	91 台								
標高	0.40 m		駐車場の満車頻度	週に1回以上満車になる								
②建物情報												
建築面積(1階床面積)	612.76 m ²		階数	地上4階								
延床面積	1,906.10 m ²		構造	鉄筋コンクリート								
③危機管理・防災情報												
避難所指定	-		防災備蓄用品の有無	-								
津波避難ビル指定	○		自家発電設備の有無	○								
④バリアフリー、環境対応												
出入口の段差	○		オストメイト対応トイレ	×								
障がい者用エレベーター	○		再生可能エネルギー設備	-								
2. 施設維持管理情報												
品質情報	(区分・単位)	平成24年度	前年比%	平成23年度	平成22年度	利用情報	(区分・単位)	平成24年度	前年比%	平成23年度	平成22年度	
	バリアフリー対応率(%)	77.8	-	-	-		開館日数(日)	345	101.2	341	339	
	老朽化率(%)	62.0	-	-	-	延利用者数(人)	62,197	100.7	61,772	71,391		
	築年数(年)	32.0	-	-	-	1日当り利用者数(人)	180	99.4	181	211		
	耐震化対応率(%)	0.0	-	-	-	利用率(%)	58.8	104.1	56.5	59		
職員数(人)	正職員	2	100.0	2	3			-				
	非常勤職員	3	100.0	3	2			-				
	臨時職員	0	-	0	0			-				
収入(千円)	市の収入計①					支出(千円)	指定管理料以外の市の支出計	26,611	93.2	28,550	32,290	
			1,167	418.3	279		314	指定管理料	0	-	0	0
								市の支出計②	26,611	93.2	28,550	32,290
単年度市負担額(千円)②-①		25,444	90.0	28,271	31,976	減価償却費を含めた単年度市負担額(千円)		36,961	-	-	-	

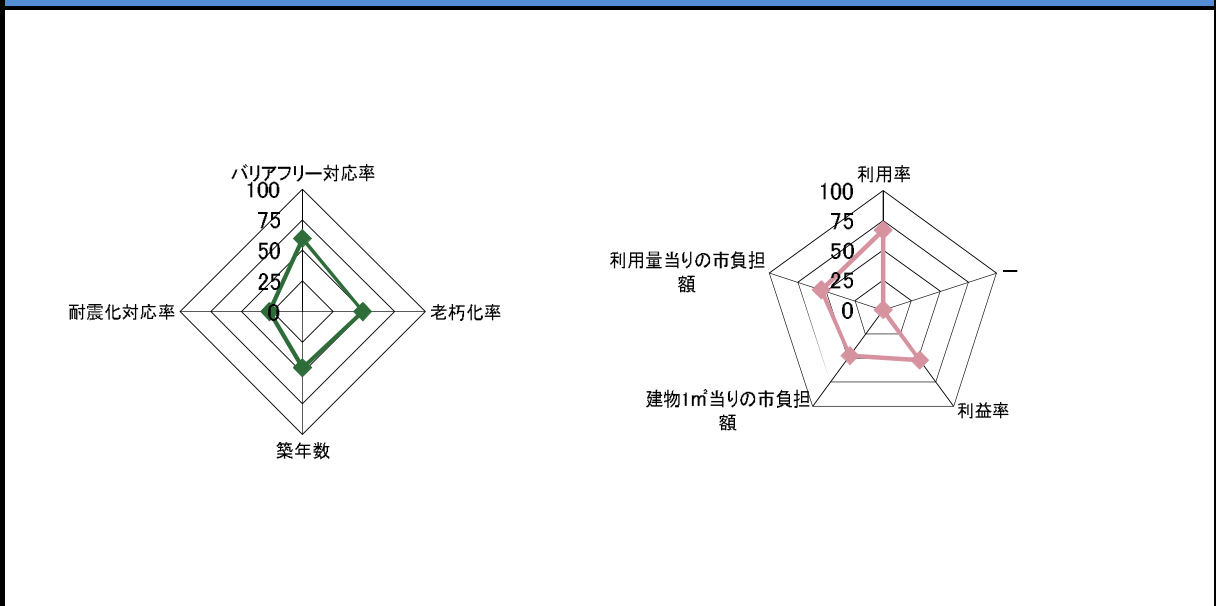
3. 位置情報

交通アクセス	最寄駅		近隣類似施設の名称 (半径1,000m以内)	国・県・自治体所有	民間所有
	最寄駅からの所要時間			新潟ユニゾンプラザ	
	最寄バス停	南地区センター前		新潟県立生涯学習センター	
	最寄バス停からの所要時間	5分		駅南コミュニティセンター	

案内図

100m
1/10,000

4. 施設維持管理情報分析



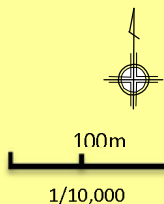
5. 備考

1. 基本情報												
施設名称	曾野木地区公民館				外観							
事業所用途	コミュニティ施設											
所在地	江南区天野 941											
事業所名	曾野木地区公民館											
複合施設の有無	有				内部							
開設年月日	昭和32年5月3日											
利用対象者	公民館利用登録団体											
開館時間	9:00~21:30											
休館日	毎月第4日曜日											
設置目的	市民のために、実際生活に即する教育、学術及び文化に関する各種事業を行い、もって市民の教養の向上、健康の増進、情操の純化を図り、生活文化の振興、社会福祉の増進に寄与することを目的とする。											
①土地情報												
敷地面積	2,900.88	m ²	利用者駐車可能台数	16 台								
標高	0.50	m	駐車場の満車頻度	月に1回以上満車になる								
②建物情報												
建築面積(1階床面積)	534.54	m ²	階数	地上3階								
延床面積	1,318.08	m ²	構造	鉄筋コンクリート								
③危機管理・防災情報												
避難所指定	-			防災備蓄用品の有無	-							
津波避難ビル指定	-			自家発電設備の有無	-							
④バリアフリー、環境対応												
出入口の段差	○			オストメイト対応トイレ	×							
障がい者用エレベーター	○			再生可能エネルギー設備	-							
2. 施設維持管理情報												
品質情報	(区分・単位)	平成24年度	前年比%	平成23年度	平成22年度	利用情報	(区分・単位)	平成24年度	前年比%	平成23年度	平成22年度	
	バリアフリー対応率(%)	77.8	-	-	-		開館日数(日)	346	100.0	346	344	
品質情報	老朽化率(%)	48.0	-	-	-	延利用者数(人)	30,876	96.5	32,010	31,146		
	築年数(年)	24.7	-	-	-	1日当り利用者数(人)	89	95.7	93	91		
	耐震化対応率(%)	100.0	-	-	-	利用率(%)	40.8	107.4	38	36.3		
	職員数(人)	正職員	2	100.0	2	2			-			
非常勤職員		2	100.0	2	2			-				
臨時職員		0	-	0	0			-				
収入(千円)	市の収入計①					支出(千円)	指定管理料以外の市の支出計	34,738	106.0	32,774	29,292	
			568	477.3	119		111	指定管理料	0	-	0	0
								市の支出計②	34,738	106.0	32,774	29,292
単年度市負担額(千円)②-①	34,170	104.6	32,655	29,181	減価償却費を含めた単年度市負担額(千円)	41,569	-	-	-			

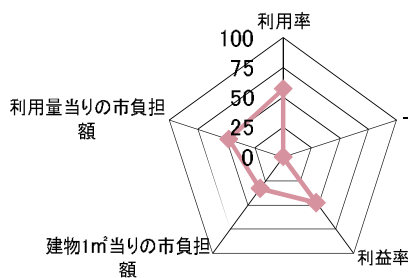
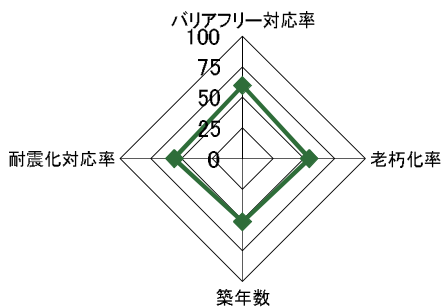
3. 位置情報

交通アクセス	最寄駅		近隣類似施設の名称 (半径1,000m以内)	国・県・自治体所有	民間所有
	最寄駅からの 所要時間				
	最寄バス停	亀田駅			
	最寄バス停からの 所要時間	3 分			

案内図



4. 施設維持管理情報分析



5. 備考

1. 基本情報												
施設名称	横越地区公民館				外観							
事業所用途	コミュニティ施設											
所在地	江南区いぶき野1丁目 101-5											
事業所名	横越地区公民館				内部							
複合施設の有無	無											
開設年月日	平成22年5月10日											
利用対象者	一般市民											
開館時間	9:00～21:30											
休館日	第4月曜日											
設置目的	実際生活に即する教育、学術及び文化に関する事業を行うことにより、地域住民の教養の向上、健康の増進、情操の純化を図り、生活文化の振興、社会福祉の増進に寄与するため。											
①土地情報												
敷地面積	4,231.43	m ²	利用者駐車可能台数	68 台								
標高	4.00	m	駐車場の満車頻度	年に1回以上満車になる								
②建物情報												
建築面積(1階床面積)	1,110.05	m ²	階数	地上2階								
延床面積	1,741.97	m ²	構造	鉄骨造								
③危機管理・防災情報												
避難所指定	-			防災備蓄用品の有無	-							
津波避難ビル指定	-			自家発電設備の有無	-							
④バリアフリー、環境対応												
出入口の段差	○			オストメイト対応トイレ	○							
障がい者用エレベーター	○			再生可能エネルギー設備	○							
2. 施設維持管理情報												
品質情報	(区分・単位)	平成24年度	前年比%	平成23年度	平成22年度	利用情報	(区分・単位)	平成24年度	前年比%	平成23年度	平成22年度	
	バリアフリー対応率(%)	88.9	-	-	-		開館日数(日)	353	98.1	360	310	
	老朽化率(%)	5.5	-	-	-	延利用者数(人)	22,614	104.1	21,726	19,682		
	築年数(年)	3.0	-	-	-	1日当たり利用者数(人)	64	106.7	60	63		
	耐震化対応率(%)	100.0	-	-	-	利用率(%)	16.9	90.4	18.7	16.9		
職員数(人)	正職員	2	100.0	2	2			-				
	非常勤職員	2	100.0	2	2			-				
	臨時職員	1	100.0	1	1			-				
収入(千円)	市の収入計①					支出(千円)	指定管理料以外の市の支出計	33,555	92.0	36,469	36,278	
			1,133	100.4	1,128		977	指定管理料	0	-	0	0
								市の支出計②	33,555	92.0	36,469	36,278
	単年度市負担額(千円)②-①	32,422	91.7	35,341	35,301	減価償却費を含めた単年度市負担額(千円)	46,225	-	-	-		

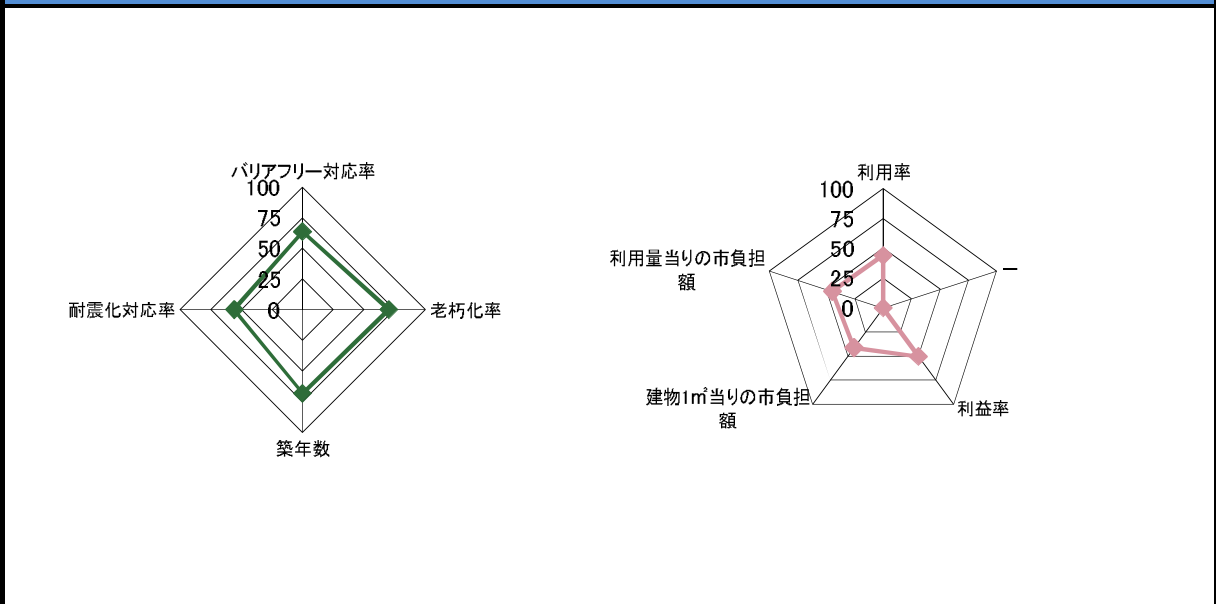
3. 位置情報

交通アクセス	最寄駅		近隣類似施設の名称 (半径1,000m以内)	国・県・自治体所有	民間所有
	最寄駅からの 所要時間				
	最寄バス停	川根谷内			
	最寄バス停からの 所要時間	5 分			

案内図

100m
1/10,000

4. 施設維持管理情報分析



5. 備考

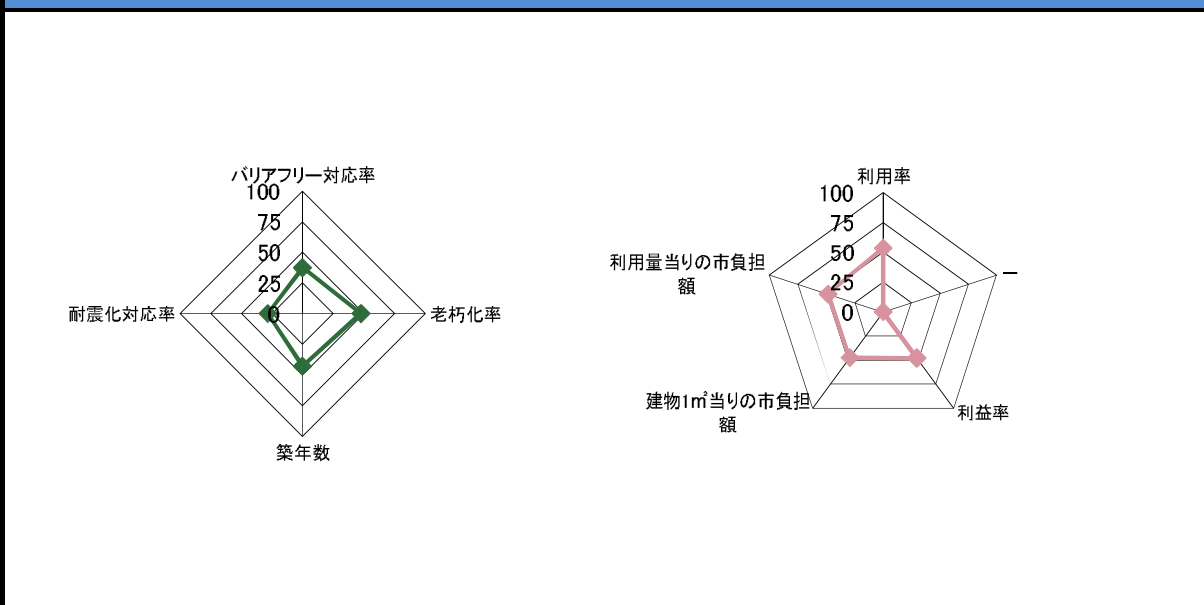
1. 基本情報												
施設名称	小須戸地区公民館				外観							
事業所用途	コミュニティ施設											
所在地	秋葉区小須戸雁巻 117-4											
事業所名	小須戸地区公民館											
複合施設の有無	無				内部							
開設年月日	昭和50年6月30日											
利用対象者	地域住民											
開館時間	【月曜日から土曜日】午前9時～午後9時30分【日曜日、祝日】午前9時～午後5時											
休館日	第4木曜日											
設置目的	市民のために、実際生活に即する教育、学術及び文化に関する各種の事業を行い、もって住民の教養の向上、健康の増進、情操の純化を図り、生活文化の振興、社会福祉の増進に寄与することを目的に公民館を設置する。											
①土地情報												
敷地面積	1,389.24	m ²	利用者駐車可能台数	45 台								
標高	3.70	m	駐車場の満車頻度	月に1回以上満車になる								
②建物情報												
建築面積(1階床面積)	484.70	m ²	階数	地上3階								
延床面積	1,519.50	m ²	構造	鉄筋コンクリート								
③危機管理・防災情報												
避難所指定	○			防災備蓄用品の有無	○							
津波避難ビル指定	-			自家発電設備の有無	-							
④バリアフリー、環境対応												
出入口の段差	×			オストメイト対応トイレ	×							
障がい者用エレベーター	-			再生可能エネルギー設備	-							
2. 施設維持管理情報												
品質情報	(区分・単位)	平成24年度	前年比%	平成23年度	平成22年度	利用情報	(区分・単位)	平成24年度	前年比%	平成23年度	平成22年度	
	バリアフリー対応率(%)	14.3	-	-	-		開館日数(日)	320	107.7	297	295	
品質情報	老朽化率(%)	66.4	-	-	-	延利用者数(人)	19,432	101.4	19,159	21,915		
	築年数(年)	35.7	-	-	-	1日当り利用者数(人)	61	93.8	65	74		
	耐震化対応率(%)	4.7	-	-	-	利用率(%)	34.5	102.7	33.6	41.1		
	職員数(人)	正職員	1	100.0	1	2			-			
非常勤職員		1	100.0	1	1			-				
臨時職員		2	100.0	2	2			-				
収入(千円)	市の収入計①					支出(千円)	指定管理料以外の市の支出計	20,523	98.6	20,805	28,632	
			414	8280.0	5		5	指定管理料	0	-	0	0
								市の支出計②	20,523	98.6	20,805	28,632
単年度市負担額(千円)②-①	20,109	96.7	20,800	28,627	減価償却費を含めた単年度市負担額(千円)	27,139	-	-	-			

3. 位置情報

交通アクセス	最寄駅	矢代田駅	近隣類似施設の名称 (半径1,000m以内)	国・県・自治体所有	民間所有
	最寄駅からの所要時間	20分			
	最寄バス停	小須戸出張所前			
	最寄バス停からの所要時間	3分			

案内図

4. 施設維持管理情報分析



5. 備考

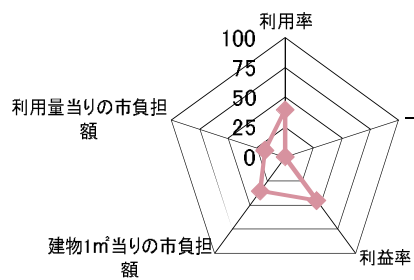
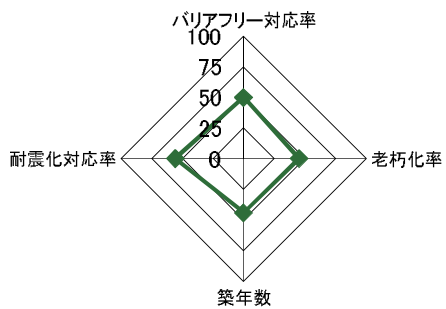
1. 基本情報												
施設名称	味方地区公民館				外観							
事業所用途	コミュニティ施設											
所在地	南区西白根 2676-1											
事業所名	味方地区公民館											
複合施設の有無	有				内部							
開設年月日	昭和55年4月1日											
利用対象者	一般市民											
開館時間	9:00～21:30											
休館日	毎月第二月曜日											
設置目的	住みよい地域づくりの一環として社会教育の殿堂として新しいコミュニティづくり、生涯学習・研修の場として不断に活用されることを目的に設置された公民館施設。											
①土地情報												
敷地面積	5,606.11 m ²		利用者駐車可能台数	70 台								
標高	1.40 m		駐車場の満車頻度	年に1回以上満車になる								
②建物情報												
建築面積(1階床面積)	1,682.41 m ²		階数	地上2階								
延床面積	933.48 m ²		構造	鉄筋コンクリート								
③危機管理・防災情報												
避難所指定	○		防災備蓄用品の有無	○								
津波避難ビル指定	-		自家発電設備の有無	-								
④バリアフリー、環境対応												
出入口の段差	○		オストメイト対応トイレ	×								
障がい者用エレベーター	-		再生可能エネルギー設備	-								
2. 施設維持管理情報												
品質情報	(区分・単位)	平成24年度	前年比%	平成23年度	平成22年度	利用情報	(区分・単位)	平成24年度	前年比%	平成23年度	平成22年度	
	バリアフリー対応率(%)	50.0	-	-	-		開館日数(日)	353	98.1	360	359	
品質情報	老朽化率(%)	72.6	-	-	-	延利用者数(人)	5,114	109.3	4,678	4,629		
	築年数(年)	34.0	-	-	-	1日当たり利用者数(人)	14	107.7	13	13		
	耐震化対応率(%)	100.0	-	-	-	利用率(%)	8.6	122.9	7	6.1		
	職員数(人)											
職員数(人)	正職員	2	100.0	2	2			-				
	非常勤職員	1	100.0	1	1			-				
	臨時職員	1	100.0	1	1			-				
収入(千円)	市の収入計①					支出(千円)	指定管理料以外の市の支出計	22,176	96.6	22,967	22,726	
			88	151.7	58		68	指定管理料	0	-	0	0
								市の支出計②	22,176	96.6	22,967	22,726
単年度市負担額(千円)②-①	22,088	96.4	22,909	22,658	減価償却費を含めた単年度市負担額(千円)	26,010	-	-	-			

3. 位置情報

交通アクセス	最寄駅		近隣類似施設の名称 (半径1,000m以内)	国・県・自治体所有	民間所有	
	最寄駅からの 所要時間			分	味方公民館	
	最寄バス停	笹川邸入口				
	最寄バス停からの 所要時間			5 分		

案内図

4. 施設維持管理情報分析



5. 備考

1. 基本情報												
施設名称	月潟地区公民館				外観							
事業所用途	コミュニティ施設											
所在地	南区月潟 535											
事業所名	月潟地区公民館											
複合施設の有無	無				内部							
開設年月日	昭和54年7月2日											
利用対象者	一般市民											
開館時間	月曜～土曜9:00～21:30,日曜8:00～17:30											
休館日	第1月曜日											
設置目的	実際生活に即する教育、学術及び文化に関する各種の事業を行い、住民の教養の向上、健康の増進、情操の鈍化を図り、生活文化の振興、社会福祉の増進に寄与する事業を実施する。(貸し館)											
①土地情報												
敷地面積	325.50	m ²	利用者駐車可能台数	17 台								
標高	3.70	m	駐車場の満車頻度	年に1回以上満車になる								
②建物情報												
建築面積(1階床面積)	325.50	m ²	階数	地上2階								
延床面積	624.00	m ²	構造	鉄筋コンクリート								
③危機管理・防災情報												
避難所指定	○			防災備蓄用品の有無	○							
津波避難ビル指定	-			自家発電設備の有無	-							
④バリアフリー、環境対応												
出入口の段差	○			オストメイト対応トイレ	×							
障がい者用エレベーター	-			再生可能エネルギー設備	-							
2. 施設維持管理情報												
品質情報	(区分・単位)	平成24年度	前年比%	平成23年度	平成22年度	利用情報	(区分・単位)	平成24年度	前年比%	平成23年度	平成22年度	
	バリアフリー対応率(%)	28.6	-	-	-		開館日数(日)	322	107.7	299	300	
	老朽化率(%)	64.0	-	-	-	延利用者数(人)	3,492	110.1	3,172	2,979		
	築年数(年)	33.0	-	-	-	1日当たり利用者数(人)	11	100.0	11	10		
	耐震化対応率(%)	100.0	-	-	-	利用率(%)	5.9	85.5	6.9	8		
職員数(人)	正職員	2	100.0	2	2			-				
	非常勤職員	1	100.0	1	1			-				
	臨時職員	0	-	0	0			-				
収入(千円)	市の収入計①					支出(千円)	指定管理料以外の市の支出計	22,139	99.7	22,205	22,452	
			45	-	0		0	指定管理料	0	-	0	0
								市の支出計②	22,139	99.7	22,205	22,452
単年度市負担額(千円)②-①	22,094	99.5	22,205	22,452	減価償却費を含めた単年度市負担額(千円)	24,804	-	-	-			

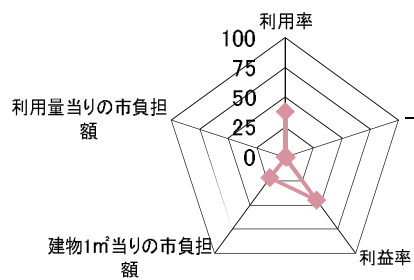
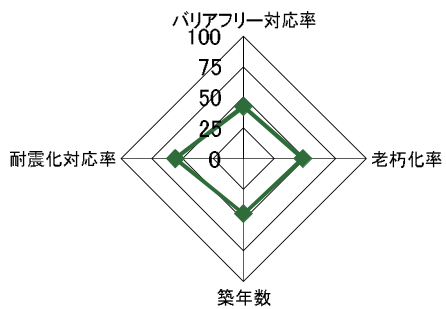
3. 位置情報

交通アクセス	最寄駅		近隣類似施設の名称 (半径1,000m以内)	国・県・自治体所有	民間所有	
	最寄駅からの 所要時間			分		
	最寄バス停	月潟				
	最寄バス停からの 所要時間			10 分		

案内図

100m
1/10,000

4. 施設維持管理情報分析



5. 備考

1. 基本情報											
施設名称	坂井輪地区公民館				外観						
事業所用途	コミュニティ施設										
所在地	西区寺尾上3丁目 1-1										
事業所名	坂井輪地区公民館				内部						
複合施設の有無	有										
開設年月日	昭和54年3月28日										
利用対象者	全年齢対象										
開館時間	9:00~21:30(月~土) 9:00~17:30(日・祝日)										
休館日	毎月第4日曜日										
設置目的	市民のために、実際生活に即する教育、学術及び文化に関する各種の事業を行い、もって住民の教養の向上、健康の増進、情操の純化を図り、生活文化の振興、社会福祉の増進に寄与することを目的に、公民館を設置する。市民の生涯にわたる学習活動を支援し、もって豊かな生涯学習社会の実現に寄与するため、新潟市坂井輪地区公民館を設置する。										
①土地情報											
敷地面積	2,297.04		m ²	利用者駐車可能台数	80		台				
標高	4.90		m	駐車場の満車頻度	満車になることはない						
②建物情報											
建築面積(1階床面積)	625.77		m ²	階数	地上3階						
延床面積	1,714.99		m ²	構造	鉄筋コンクリート						
③危機管理・防災情報											
避難所指定	-			防災備蓄用品の有無	-						
津波避難ビル指定	-			自家発電設備の有無	-						
④バリアフリー、環境対応											
出入口の段差	○			オストメイト対応トイレ	×						
障がい者用エレベーター	○			再生可能エネルギー設備	-						
2. 施設維持管理情報											
品質情報	(区分・単位)	平成24年度	前年比%	平成23年度	平成22年度	利用情報	(区分・単位)	平成24年度	前年比%	平成23年度	平成22年度
	バリアフリー対応率(%)	66.7	-	-	-		開館日数(日)	336	101.5	331	320
職員数(人)	老朽化率(%)	66.0	-	-	-	延利用者数(人)	57,130	91.4	62,493	60,616	
	正職員	4	100.0	4	4	1日当り利用者数(人)	170	89.9	189	189	
	非常勤職員	2	100.0	2	2	利用率(%)	44.7	152.0	29.4	43	
	臨時職員	1	100.0	1	1			-			
収入(千円)	市の収入計①	1,064	327.4	325	297	支出(千円)	指定管理料以外の市の支出計	44,683	97.7	45,731	46,009
							指定管理料	0	-	0	0
							市の支出計②	44,683	97.7	45,731	46,009
単年度市負担額(千円)②-①	43,619	96.1	45,406	45,712	減価償却費を含めた単年度市負担額(千円)	53,574	-	-	-		

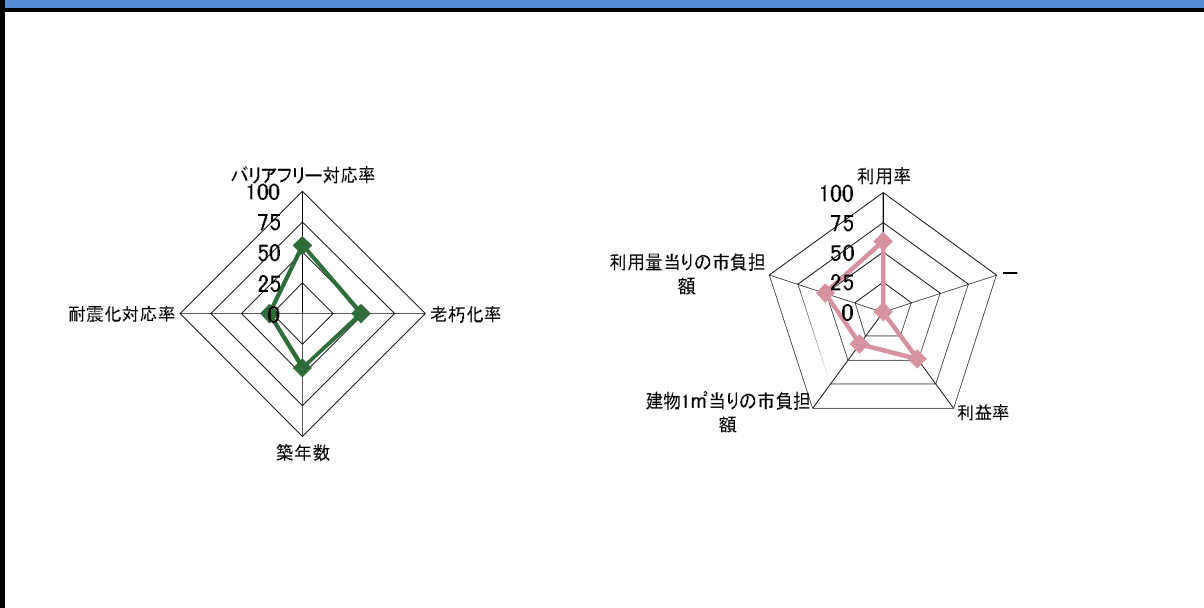
3. 位置情報

交通アクセス	最寄駅	寺尾駅	近隣類似施設の名称 (半径1,000m以内)	国・県・自治体所有	民間所有
	最寄駅からの所要時間	7分			
	最寄バス停	坂井輪中学校前			
	最寄バス停からの所要時間	1分			

案内図

100m
1/10,000

4. 施設維持管理情報分析



5. 備考

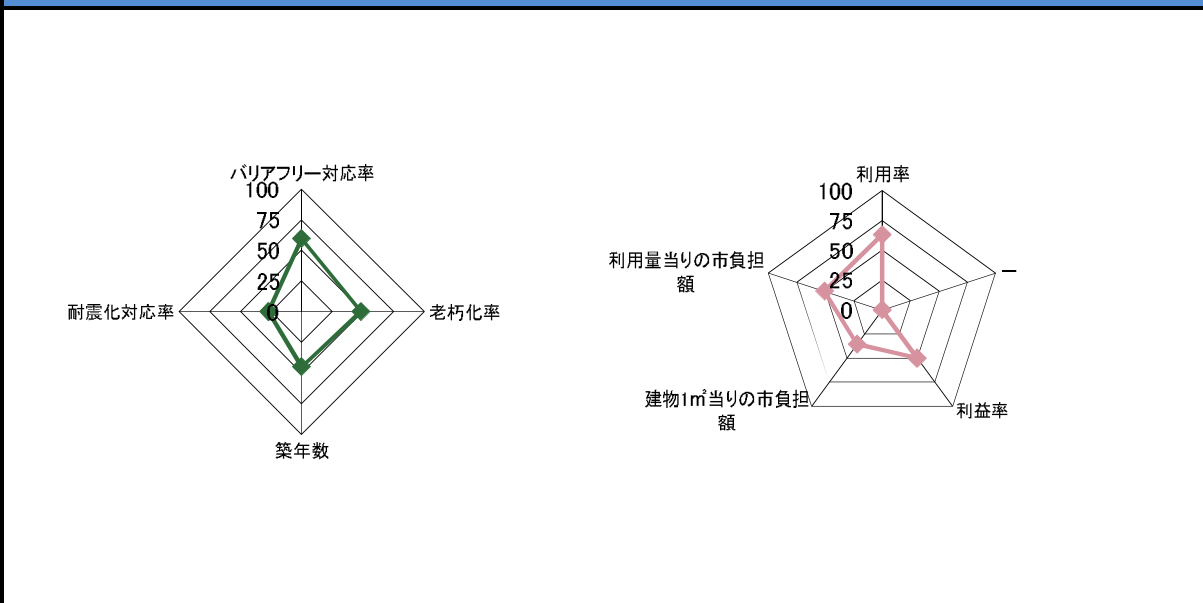
1. 基本情報											
施設名称	西地区公民館				外観						
事業所用途	コミュニティ施設										
所在地	西区内野町 603										
事業所名	西地区公民館										
複合施設の有無	無				内部						
開設年月日	昭和55年4月1日										
利用対象者	乳児から高齢者まで										
開館時間	平日・土曜 9:00～21:30 日曜・祝日 9:00～17:30										
休館日	毎月第2日曜日										
設置目的	市民の為に、実際生活に即する教育、学術及び文化に関する各種の事業を行い、住民の教養の向上・健康増進・情操の鈍化を図り、生活文化の振興・社会福祉の増進に寄与することを目的に公民館を設置。市民の生涯にわたる学習活動を支援し、もって豊かな生涯学習社会の実現に寄与する。										
①土地情報											
敷地面積	1,677.05	m ²	利用者駐車可能台数	34 台							
標高	4.80	m	駐車場の満車頻度	週に1回以上満車になる							
②建物情報											
建築面積(1階床面積)	521.63	m ²	階数	地上3階							
延床面積	1,621.21	m ²	構造	鉄筋コンクリート							
③危機管理・防災情報											
避難所指定	-			防災備蓄用品の有無	-						
津波避難ビル指定	-			自家発電設備の有無	-						
④バリアフリー、環境対応											
出入口の段差	○			オストメイト対応トイレ	×						
障がい者用エレベーター	○			再生可能エネルギー設備	-						
2. 施設維持管理情報											
品質情報	(区分・単位)	平成24年度	前年比%	平成23年度	平成22年度	利用情報	(区分・単位)	平成24年度	前年比%	平成23年度	平成22年度
	バリアフリー対応率(%)	77.8	-	-	-		開館日数(日)	340	101.8	334	333
	老朽化率(%)	64.0	-	-	-		延利用者数(人)	47,958	106.9	44,845	51,742
	築年数(年)	33.0	-	-	-		1日当たり利用者数(人)	141	105.2	134	155
	耐震化対応率(%)	0.0	-	-	-		利用率(%)	51.9	94.0	55.2	57.8
職員数(人)	正職員	2	100.0	2	2			-			
	非常勤職員	3	100.0	3	3			-			
	臨時職員	0	-	0	0			-			
収入(千円)	市の収入計①	支出(千円)	指定管理料以外の市の支出計	39,280	105.5	37,220	37,731				
		指定管理料	0	-	0	0					
		市の支出計②	39,280	105.5	37,220	37,731					
単年度市負担額(千円)②-①	38,050	103.5	36,781	37,224	減価償却費を含めた単年度市負担額(千円)	46,686	-	-	-		

3. 位置情報

交通アクセス	最寄駅	内野駅	近隣類似施設の名称 (半径1,000m以内)	国・県・自治体所有	民間所有
	最寄駅からの所要時間	5分			
	最寄バス停	内野2番町			
	最寄バス停からの所要時間	1分			

案内図

4. 施設維持管理情報分析



5. 備考

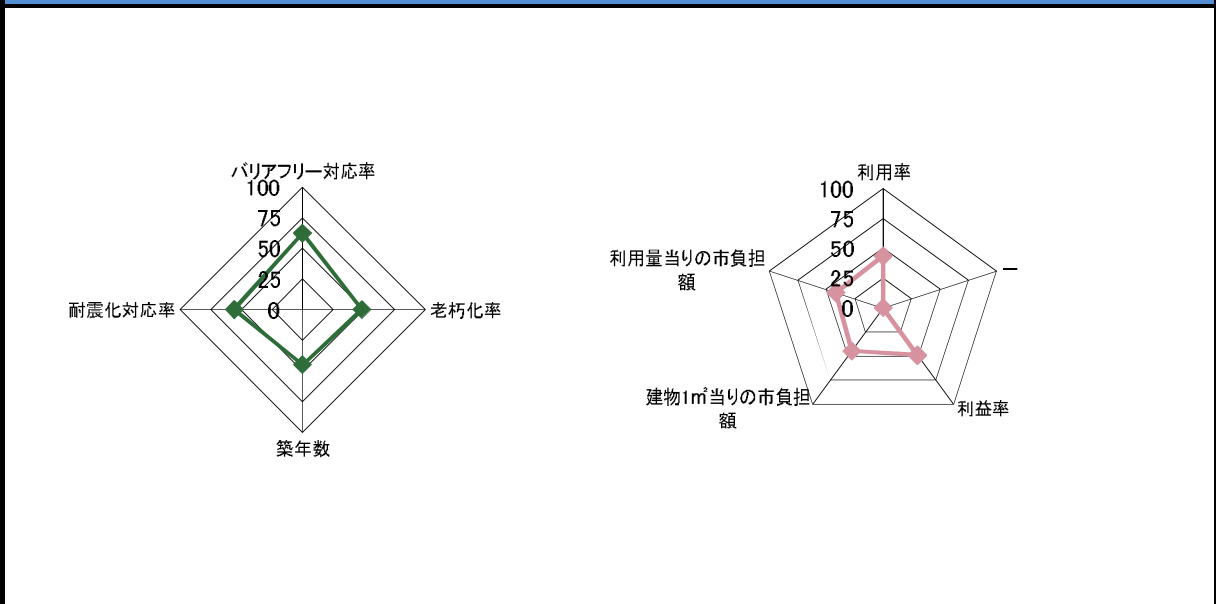
1. 基本情報											
施設名称	岩室地区公民館				外観						
事業所用途	コミュニティ施設										
所在地	西蒲区西中 860										
事業所名	岩室地区公民館										
複合施設の有無	無				内部						
開設年月日	昭和54年12月17日										
利用対象者	5名以上の登録団体										
開館時間	日曜～土曜9:00～21:30										
休館日	第1月曜日										
設置目的	実際生活に即する教育、学術及び文化に関する各種の事業を行い、住民の教養の向上、健康の増進、情操の鈍化を図り、生活文化の振興、社会福祉の増進に寄与する事業を実施する。(貸し館)										
①土地情報											
敷地面積	9,719.68		㎡	利用者駐車可能台数	120		台				
標高	7.30		m	駐車場の満車頻度	年に1回以上満車になる						
②建物情報											
建築面積(1階床面積)	1,004.50		㎡	階数	地上3階						
延床面積	1,740.90		㎡	構造	鉄筋コンクリート						
③危機管理・防災情報											
避難所指定	○			防災備蓄用品の有無	—						
津波避難ビル指定	—			自家発電設備の有無	—						
④バリアフリー、環境対応											
出入口の段差	○			オストメイト対応トイレ	—						
障がい者用エレベーター	—			再生可能エネルギー設備	—						
2. 施設維持管理情報											
品質情報	(区分・単位)	平成24年度	前年比%	平成23年度	平成22年度	利用情報	(区分・単位)	平成24年度	前年比%	平成23年度	平成22年度
	バリアフリー対応率(%)	85.7	—	—	—		開館日数(日)	329	106.5	309	308
品質情報	老朽化率(%)	64.0	—	—	—	延利用者数(人)	15,392	96.7	15,912	18,049	
	築年数(年)	33.0	—	—	—	1日当り利用者数(人)	47	92.2	51	59	
	耐震化対応率(%)	100.0	—	—	—	利用率(%)	16.2	124.6	13	19.6	
	職員数(人)	正職員	2	100.0	2	2			—		
非常勤職員		1	100.0	1	1			—			
臨時職員		1	100.0	1	1			—			
収入(千円)	市の収入計①					支出(千円)	指定管理料以外の市の支出計	28,121	75.7	37,132	30,924
							指定管理料	0	—	0	0
							市の支出計②	28,121	75.7	37,132	30,924
単年度市負担額(千円)②-①	27,389	75.0	36,538	30,338	減価償却費を含めた単年度市負担額(千円)	35,439	—	—	—		

3. 位置情報

交通アクセス	最寄駅	岩室駅	近隣類似施設の名称 (半径1,000m以内)	国・県・自治体所有	民間所有
	最寄駅からの 所要時間	28 分			
	最寄バス停	岩室出張所前			
	最寄バス停からの 所要時間	1 分			

案内図

4. 施設維持管理情報分析



5. 備考

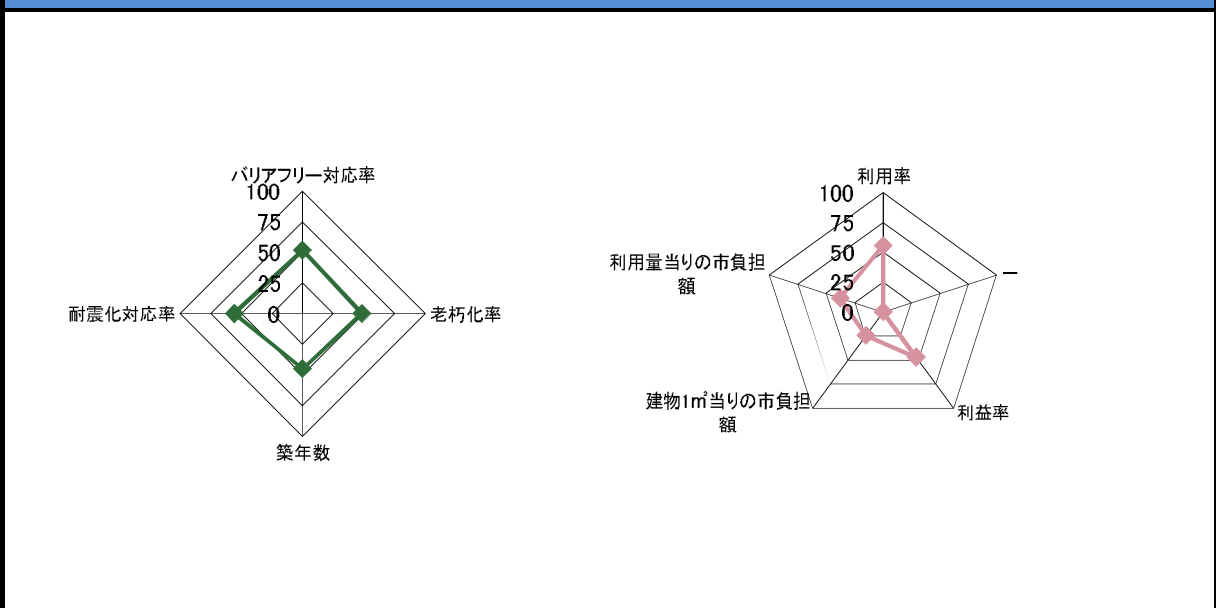
1. 基本情報												
施設名称	巻地区公民館				外観							
事業所用途	コミュニティ施設											
所在地	西蒲区巻(甲)寺町通一番町 甲 635											
事業所名	巻地区公民館											
複合施設の有無	有				内部							
開設年月日	昭和55年4月1日											
利用対象者	定期利用団体、近隣の住民											
開館時間	9:00~21:30											
休館日	毎月第1火曜日、年末年始											
設置目的	市町村その他一定区域の住民のために、実際生活に即する教育、学術及び文化に関する各種の事業を行い、教育の向上、健康の増進、情操の純化を図り生活文化の振興、社会福祉の増進に寄与することを目的とする。											
①土地情報												
敷地面積	0.00 m ²		利用者駐車可能台数	160 台								
標高	5.90 m		駐車場の満車頻度	月に1回以上満車になる								
②建物情報												
建築面積(1階床面積)	2,586.94 m ²		階数	地上4階 地下1階								
延床面積	1,659.04 m ²		構造	鉄筋コンクリート								
③危機管理・防災情報												
避難所指定	○		防災備蓄用品の有無	○								
津波避難ビル指定	-		自家発電設備の有無	○								
④バリアフリー、環境対応												
出入口の段差	○		オストメイト対応トイレ	×								
障がい者用エレベーター	○		再生可能エネルギー設備	-								
2. 施設維持管理情報												
品質情報	(区分・単位)	平成24年度	前年比%	平成23年度	平成22年度	利用情報	(区分・単位)	平成24年度	前年比%	平成23年度	平成22年度	
	バリアフリー対応率(%)	55.6	-	-	-		開館日数(日)	328	106.1	309	307	
品質情報	老朽化率(%)	64.0	-	-	-	延利用者数(人)	25,029	98.2	25,479	25,412		
	築年数(年)	33.0	-	-	-	1日当り利用者数(人)	76	92.7	82	83		
	耐震化対応率(%)	100.0	-	-	-	利用率(%)	38.2	84.9	45	46		
	職員数(人)											
職員数(人)	正職員	5	100.0	5	5			-				
	非常勤職員	1	100.0	1	1			-				
	臨時職員	1	100.0	1	1			-				
収入(千円)	市の収入計①					支出(千円)	指定管理料以外の市の支出計	55,401	96.0	57,723	55,294	
			789	113.9	693		733	指定管理料	0	-	0	0
								市の支出計②	55,401	96.0	57,723	55,294
単年度市負担額(千円)②-①	54,612	95.8	57,030	54,561	減価償却費を含めた単年度市負担額(千円)	65,876	-	-	-			

3. 位置情報

交通アクセス	最寄駅	巻駅	近隣類似施設の名称 (半径1,000m以内)	国・県・自治体所有	民間所有
	最寄駅からの所要時間	8分			
	最寄バス停	巻本町通			
	最寄バス停からの所要時間	4分			

案内図

4. 施設維持管理情報分析



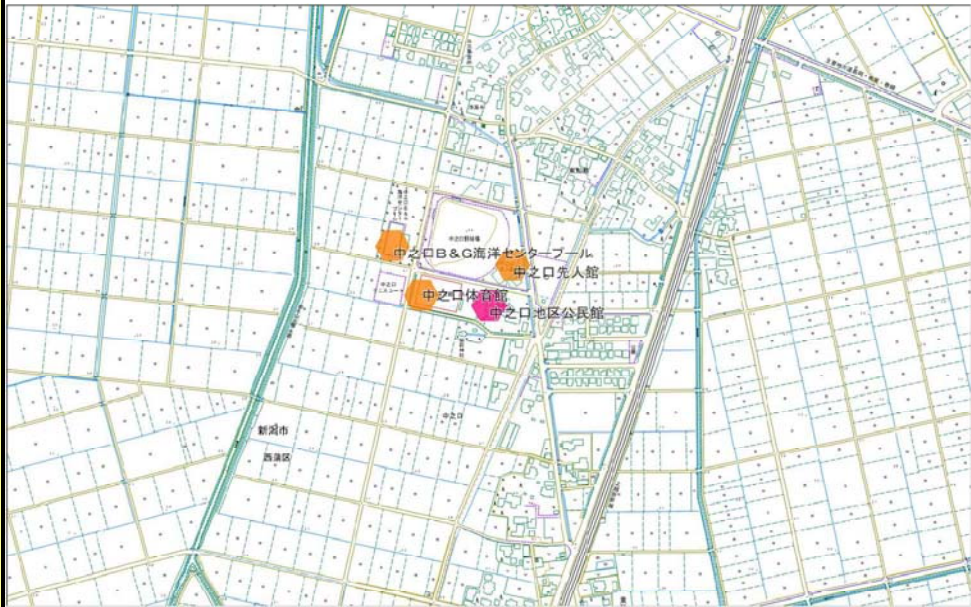
5. 備考

1. 基本情報											
施設名称	中之口地区公民館				外観						
事業所用途	コミュニティ施設										
所在地	西蒲区中之口 310										
事業所名	中之口地区公民館										
複合施設の有無	無				内部						
開設年月日	昭和57年7月1日										
利用対象者	地域住民										
開館時間	9:00～21:30										
休館日	毎月第3月曜										
設置目的	市民のために、実際生活に即する教育、学術及び文化に関する各種の事業を行い、もって住民の教養の向上、健康の増進、情操の純化を図り、生活文化の振興、社会福祉の増進に寄与することを目的に公民館を設置する。										
①土地情報											
敷地面積	3,625.25		m ²	利用者駐車可能台数	2		台				
標高	4.50		m	駐車場の満車頻度	週に1回以上満車になる						
②建物情報											
建築面積(1階床面積)	903.73		m ²	階数	地上2階						
延床面積	1,491.29		m ²	構造	鉄筋コンクリート						
③危機管理・防災情報											
避難所指定	○			防災備蓄用品の有無	—						
津波避難ビル指定	—			自家発電設備の有無	—						
④バリアフリー、環境対応											
出入口の段差	○			オストメイト対応トイレ	×						
障がい者用エレベーター	—			再生可能エネルギー設備	—						
2. 施設維持管理情報											
品質情報	(区分・単位)	平成24年度	前年比%	平成23年度	平成22年度	利用情報	(区分・単位)	平成24年度	前年比%	平成23年度	平成22年度
	バリアフリー対応率(%)	50.0	—	—	—		開館日数(日)	347	100.0	347	347
職員数(人)	正職員	1	100.0	1	1	市収入(千円)	延利用者数(人)	11,685	102.3	11,418	13,599
	非常勤職員	1	100.0	1	1		1日当り利用者数(人)	34	103.0	33	39
	臨時職員	1	100.0	1	1		利用率(%)	11.1	98.2	11.3	14.7
	市の収入計①	210	241.4	87	185		支出(千円)	指定管理料以外の市の支出計	21,783	86.8	25,095
単年度市負担額(千円)②-①	21,573	86.3	25,008	19,601	減価償却費を含めた単年度市負担額(千円)	指定管理料	0	—	0	0	
						市の支出計②	21,783	86.8	25,095	19,786	

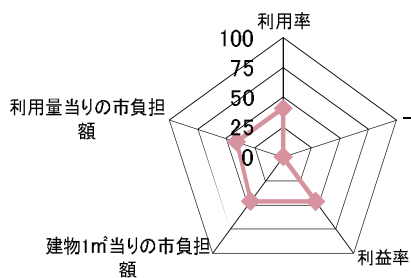
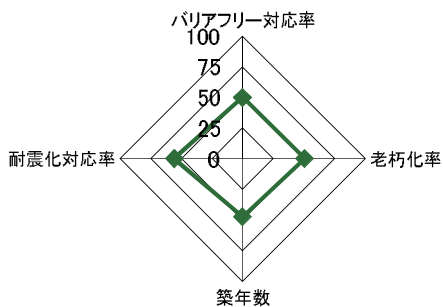
3. 位置情報

交通アクセス	最寄駅		近隣類似施設の名称 (半径1,000m以内)	国・県・自治体所有	民間所有
	最寄駅からの 所要時間				
	最寄バス停	中之口出張所			
	最寄バス停からの 所要時間	8 分			

案内図



4. 施設維持管理情報分析



5. 備考