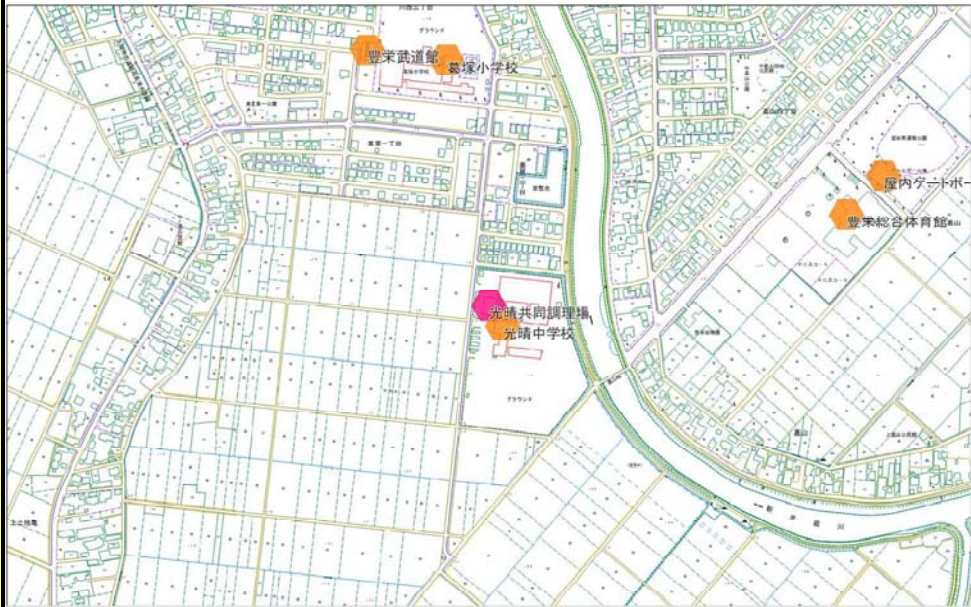
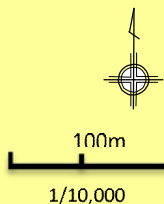


1. 基本情報										
施設名称	光晴共同調理場				外観					
事業所用途	教育系施設									
所在地	北区上土地亀 4981									
事業所名	光晴学校給食センター									
複合施設の有無	無				内部					
開設年月日	平成7年2月15日									
利用対象者	豊栄南小学校・光晴中学校の児童・生徒									
開館時間										
休館日	土・日・祝日									
設置目的	豊栄南小学校・光晴中学校の学校給食の調理を行うため									
①土地情報										
敷地面積	34,078.00 m <sup>2</sup>		利用者駐車可能台数	7 台						
標高	1.70 m		駐車場の満車頻度	週に1回以上満車になる						
②建物情報										
建築面積(1階床面積)	439.73 m <sup>2</sup>		階数	地上1階						
延床面積	439.73 m <sup>2</sup>		構造	鉄筋コンクリート						
③危機管理・防災情報										
避難所指定	—		防災備蓄用品の有無	—						
津波避難ビル指定	—		自家発電設備の有無	—						
④バリアフリー、環境対応										
出入口の段差	×		オストメイト対応トイレ	×						
障がい者用エレベーター	—		再生可能エネルギー設備	—						
2. 施設維持管理情報										
品質情報	(区分・単位)	平成24年度	前年比%	平成23年度	平成22年度	(区分・単位)	平成24年度	前年比%	平成23年度	平成22年度
	バリアフリー対応率(%)	14.3	—	—	—	開館日数(日)	248	101.2	245	245
	老朽化率(%)	34.7	—	—	—	年間食数(食)	110,112	93.2	118,090	122,255
	築年数(年)	17.9	—	—	—	1日あたり食数(食)	444	92.1	482	499
職員数(人)	耐震化対応率(%)	100.0	—	—	—	建物1㎡当り日利用量(食/㎡/日)	1.010	92.2	1.096	1.135
	正職員	2	100.0	2	2			—		
	非常勤職員	1	100.0	1	1			—		
収入(千円)	臨時職員	4	100.0	4	4			—		
	市の収入計①					支出(千円)				
		指定管理料以外の市の支出計					指定管理料	27,922	98.1	28,456
指定管理料		0	—	0	0	市の支出計②	27,922	98.1	28,456	27,310
単年度市負担額(千円)②-①	27,922	98.1	28,456	27,310	減価償却費を含めた単年度市負担額(千円)	31,097	—	—	—	

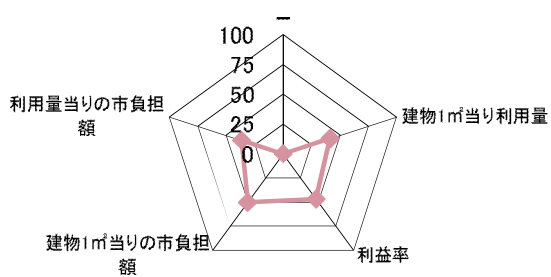
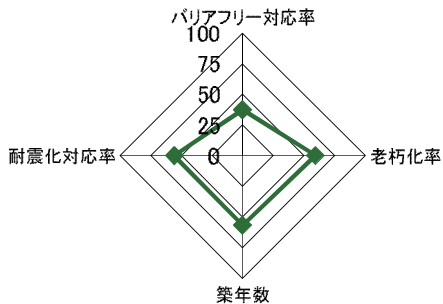
3. 位置情報

交通アクセス	最寄駅		近隣類似施設の名称 (半径1,000m以内)	国・県・自治体所有	民間所有
	最寄駅からの 所要時間				
	最寄バス停	他門大橋			
	最寄バス停からの 所要時間	15 分			

案内図



4. 施設維持管理情報分析



5. 備考

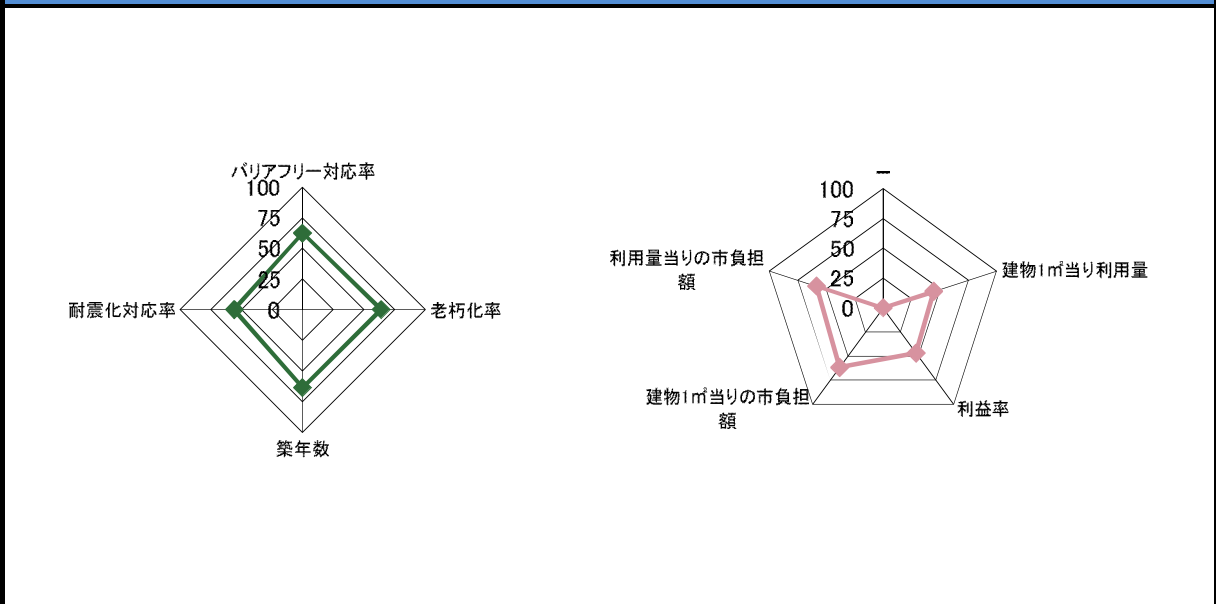
1. 基本情報											
施設名称	葛塚学校給食センター				外観						
事業所用途	教育系施設										
所在地	北区太田字法花鳥屋前 乙433										
事業所名	葛塚学校給食センター				内部						
複合施設の有無	有										
開設年月日	平成16年1月31日										
利用対象者	葛塚東小学校・太田小学校・葛塚中学校の児童・生徒										
開館時間											
休館日	土・日・祝日										
設置目的	葛塚東小学校・太田小学校・葛塚中学校の学校給食の調理を行うため										
①土地情報											
敷地面積	49,298.29	m <sup>2</sup>	利用者駐車可能台数	100 台							
標高	2.00	m	駐車場の満車頻度	月に1回以上満車になる							
②建物情報											
建築面積(1階床面積)	7,240.80	m <sup>2</sup>	階数	地上4階							
延床面積	977.09	m <sup>2</sup>	構造	鉄筋コンクリート							
③危機管理・防災情報											
避難所指定	○			防災備蓄用品の有無	—						
津波避難ビル指定	—			自家発電設備の有無	○						
④バリアフリー、環境対応											
出入口の段差	○			オストメイト対応トイレ	—						
障がい者用エレベーター	○			再生可能エネルギー設備	—						
2. 施設維持管理情報											
品質情報	(区分・単位)	平成24年度	前年比%	平成23年度	平成22年度	(区分・単位)	平成24年度	前年比%	平成23年度	平成22年度	
	バリアフリー対応率(%)	85.7	—	—	—	開館日数(日)	248	101.2	245	245	
	老朽化率(%)	22.4	—	—	—	年間食数(食)	288,424	101.7	283,465	284,690	
	築年数(年)	9.0	—	—	—	1日あたり食数(食)	1,163	100.5	1,157	1,162	
	耐震化対応率(%)	100.0	—	—	—	建物1㎡当り日利用量(食/㎡/日)	1.190	100.5	1.184	1.189	
職員数(人)	正職員	0	0.0	3	3	利用情報		—			
	非常勤職員	1	100.0	1	1			—			
	臨時職員	0	0.0	8	8			—			
収入(千円)	市の収入計①		—	0	0	支出(千円)	指定管理料以外の市の支出計	39,630	91.2	43,439	43,132
			0	—	0		指定管理料	0	—	0	0
			0	—	0		市の支出計②	39,630	91.2	43,439	43,132
単年度市負担額(千円)②-①	39,630	91.2	43,439	43,132	減価償却費を含めた単年度市負担額(千円)	39,630	—	—	—		

3. 位置情報

交通アクセス	最寄駅	豊栄駅	近隣類似施設の名称 (半径1,000m以内)	国・県・自治体所有	民間所有
	最寄駅からの所要時間	25分			
	最寄バス停	北区役所前			
	最寄バス停からの所要時間	20分			

案内図

4. 施設維持管理情報分析



5. 備考

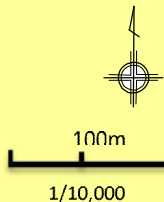


1. 基本情報												
施設名称	亀田学校給食共同調理場				外観							
事業所用途	教育系施設											
所在地	江南区亀田四ツ興野3丁目 478-2											
事業所名	亀田学校給食センター											
複合施設の有無	無				内部							
開設年月日	昭和56年3月31日											
利用対象者	亀田小学校・亀田東小学校・亀田西小学校・早通小学校の児童											
開館時間												
休館日	土・日・祝日											
設置目的	亀田小学校・亀田東小学校・亀田西小学校・早通小学校の学校給食の調理を行うため											
①土地情報												
敷地面積	3,181.50		m <sup>2</sup>	利用者駐車可能台数	0		台					
標高	0.90		m	駐車場の満車頻度	満車になることはない							
②建物情報												
建築面積(1階床面積)	860.50		m <sup>2</sup>	階数	地上2階							
延床面積	1,050.50		m <sup>2</sup>	構造	鉄骨造							
③危機管理・防災情報												
避難所指定	—			防災備蓄用品の有無	—							
津波避難ビル指定	—			自家発電設備の有無	—							
④バリアフリー、環境対応												
出入口の段差	×			オストメイト対応トイレ	×							
障がい者用エレベーター	—			再生可能エネルギー設備	—							
2. 施設維持管理情報												
品質情報	(区分・単位)	平成24年度	前年比%	平成23年度	平成22年度	(区分・単位)	平成24年度	前年比%	平成23年度	平成22年度		
	バリアフリー対応率(%)	12.5	—	—	—	開館日数(日)	248	101.2	245	245		
	老朽化率(%)	56.0	—	—	—	年間食数(食)	551,800	106.4	518,665	509,110		
	築年数(年)	31.3	—	—	—	1日あたり食数(食)	2,225	105.1	2,117	2,078		
	耐震化対応率(%)	100.0	—	—	—	建物1㎡当り日利用量(食/㎡/日)	2.118	105.1	2.015	1.978		
職員数(人)	正職員	7	100.0	7	7	利用情報		—				
	非常勤職員	0	—	0	0			—				
	臨時職員	9	100.0	9	9			—				
収入(千円)	市の収入計①					支出(千円)	指定管理料以外の市の支出計	84,991	94.8	89,637	87,057	
			0	—	0		0	指定管理料	0	—	0	0
								市の支出計②	84,991	94.8	89,637	87,057
単年度市負担額(千円)②-①	84,991	94.8	89,637	87,057	減価償却費を含めた単年度市負担額(千円)	85,409	—	—	—			

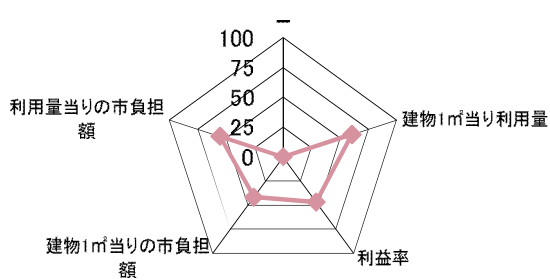
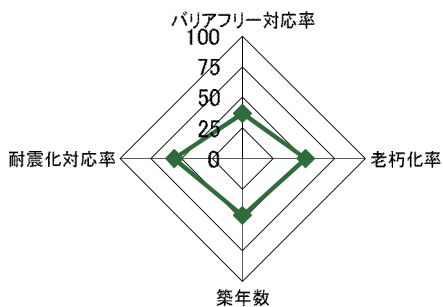
3. 位置情報

交通アクセス	最寄駅	亀田駅	近隣類似施設の名称 (半径1,000m以内)	国・県・自治体所有	民間所有
	最寄駅からの所要時間	17分			
	最寄バス停	鶉の子			
	最寄バス停からの所要時間	6分			

案内図



4. 施設維持管理情報分析



5. 備考

1. 基本情報												
施設名称	新津西部学校給食センター				外観							
事業所用途	教育系施設											
所在地	秋葉区北上3丁目 45-1											
事業所名	新津西部学校給食センター				内部							
複合施設の有無	無											
開設年月日	平成18年3月3日											
利用対象者	新津第一小学校・新津第二小学校・新津第三小学校・荻川小学校・小合東小学校・小合小学校・金津小学校・新津第一中学校・小合中学校・金津中学校・新津第一幼稚園・新津第二幼稚園・新津第三幼稚園・市之瀬幼稚園・小合東幼稚園の児童・生徒・園児											
開館時間												
休館日	土・日・祝日											
設置目的	新津第一小学校・新津第二小学校・新津第三小学校・荻川小学校・小合東小学校・小合小学校・金津小学校・新津第一中学校・小合中学校・金津中学校・新津第一幼稚園・新津第二幼稚園・新津第三幼稚園・市之瀬幼稚園・小合東幼稚園の学校給食の調理を行うため											
①土地情報												
敷地面積	6,259.00	m <sup>2</sup>	利用者駐車可能台数	52 台								
標高	9.10	m	駐車場の満車頻度	満車になることはない								
②建物情報												
建築面積(1階床面積)	1,701.79	m <sup>2</sup>	階数	地上2階								
延床面積	2,030.56	m <sup>2</sup>	構造	鉄骨造								
③危機管理・防災情報												
避難所指定	-		防災備蓄用品の有無	-								
津波避難ビル指定	-		自家発電設備の有無	-								
④バリアフリー、環境対応												
出入口の段差	○		オストメイト対応トイレ	×								
障がい者用エレベーター	○		再生可能エネルギー設備	-								
2. 施設維持管理情報												
品質情報	(区分・単位)	平成24年度	前年比%	平成23年度	平成22年度	(区分・単位)	平成24年度	前年比%	平成23年度	平成22年度		
	バリアフリー対応率(%)	44.4	-	-	-	開館日数(日)	248	101.2	245	245		
	老朽化率(%)	17.9	-	-	-	年間食数(食)	1,020,024	99.7	1,022,875	909,685		
	築年数(年)	7.0	-	-	-	1日あたり食数(食)	4,113	98.5	4,175	3,713		
	耐震化対応率(%)	100.0	-	-	-	建物1㎡当り日利用量(食/㎡/日)	2.026	98.5	2.056	1.829		
職員数(人)	正職員	0	-	0	0	利用情報		-				
	非常勤職員	1	100.0	1	1			-				
	臨時職員	0	-	0	0			-				
収入(千円)	市の収入計①					支出(千円)	指定管理料以外の市の支出計	111,095	100.0	111,056	90,457	
			72	109.1	66		79	指定管理料	0	-	0	0
								市の支出計②	111,095	100.0	111,056	90,457
単年度市負担額(千円)②-①	111,023	100.0	110,990	90,378	減価償却費を含めた単年度市負担額(千円)	128,539	-	-	-			

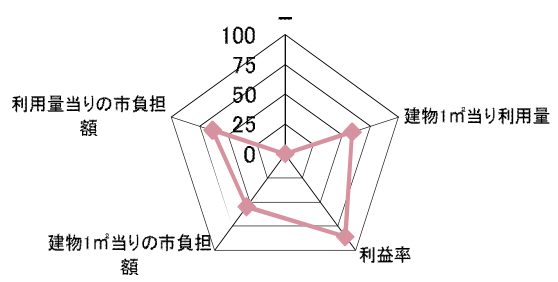
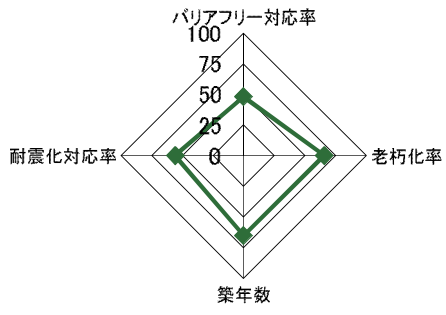


3. 位置情報

交通アクセス	最寄駅	さつき野駅	近隣類似施設の名称 (半径1,000m以内)	国・県・自治体所有	民間所有
	最寄駅からの所要時間	6分			
	最寄バス停	北上2丁目			
	最寄バス停からの所要時間	4分			

案内図

4. 施設維持管理情報分析



5. 備考

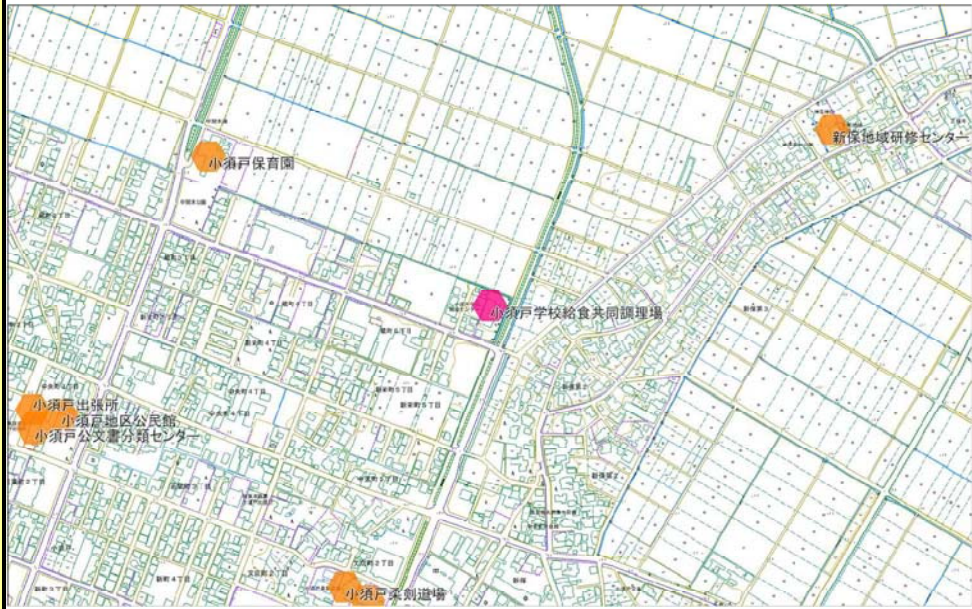
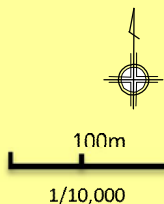


1. 基本情報												
施設名称	小須戸学校給食共同調理場				外観							
事業所用途	教育系施設											
所在地	秋葉区新保浦郷 1205-1											
事業所名	小須戸学校給食センター											
複合施設の有無	無				内部							
開設年月日	平成6年3月14日											
利用対象者	小須戸小学校・矢代田小学校・小須戸中学校・小須戸幼稚園の児童・生徒・園児											
開館時間												
休館日	土・日・祝日											
設置目的	小須戸小学校・矢代田小学校・小須戸中学校・小須戸幼稚園の学校給食の調理をするため											
①土地情報												
敷地面積	2,214.30		m <sup>2</sup>	利用者駐車可能台数	20		台					
標高	4.50		m	駐車場の満車頻度	満車になることはない							
②建物情報												
建築面積(1階床面積)	468.35		m <sup>2</sup>	階数	地上2階							
延床面積	872.65		m <sup>2</sup>	構造	鉄骨造							
③危機管理・防災情報												
避難所指定	—			防災備蓄用品の有無	—							
津波避難ビル指定	—			自家発電設備の有無	—							
④バリアフリー、環境対応												
出入口の段差	×			オストメイト対応トイレ	×							
障がい者用エレベーター	—			再生可能エネルギー設備	—							
2. 施設維持管理情報												
品質情報	(区分・単位)	平成24年度	前年比%	平成23年度	平成22年度	(区分・単位)	平成24年度	前年比%	平成23年度	平成22年度		
	バリアフリー対応率(%)	12.5	—	—	—	開館日数(日)	248	101.2	245	245		
	老朽化率(%)	49.2	—	—	—	年間食数(食)	229,400	97.7	234,710	239,365		
	築年数(年)	19.0	—	—	—	1日あたり食数(食)	925	96.6	958	977		
	耐震化対応率(%)	100.0	—	—	—	建物1㎡当り日利用量(食/㎡/日)	1.060	96.5	1.098	1.120		
職員数(人)	正職員	3	100.0	3	3	利用情報		—				
	非常勤職員	1	100.0	1	1			—				
	臨時職員	6	100.0	6	6			—				
収入(千円)	市の収入計①					支出(千円)	指定管理料以外の市の支出計	49,316	96.0	51,388	55,568	
			0	—	0		0	指定管理料	0	—	0	0
								市の支出計②	49,316	96.0	51,388	55,568
単年度市負担額(千円)②-①	49,316	96.0	51,388	55,568	減価償却費を含めた単年度市負担額(千円)	57,601	—	—	—			

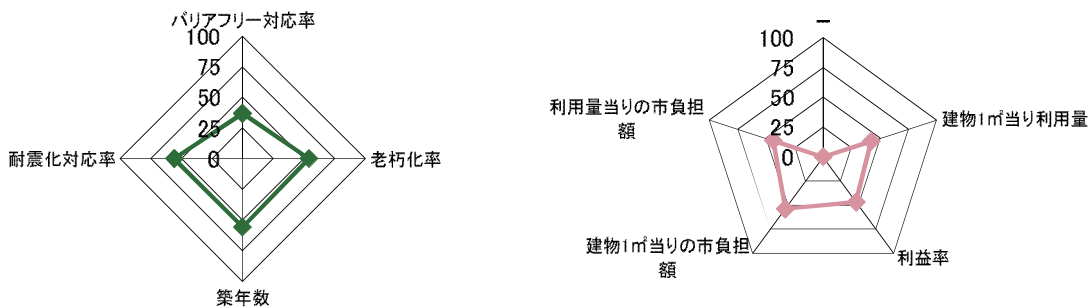
3. 位置情報

交通アクセス	最寄駅	矢代田駅	近隣類似施設の名称 (半径1,000m以内)	国・県・自治体所有	民間所有
	最寄駅からの所要時間	24分			
	最寄バス停	小須戸中学前			
	最寄バス停からの所要時間	6分			

案内図



4. 施設維持管理情報分析



5. 備考

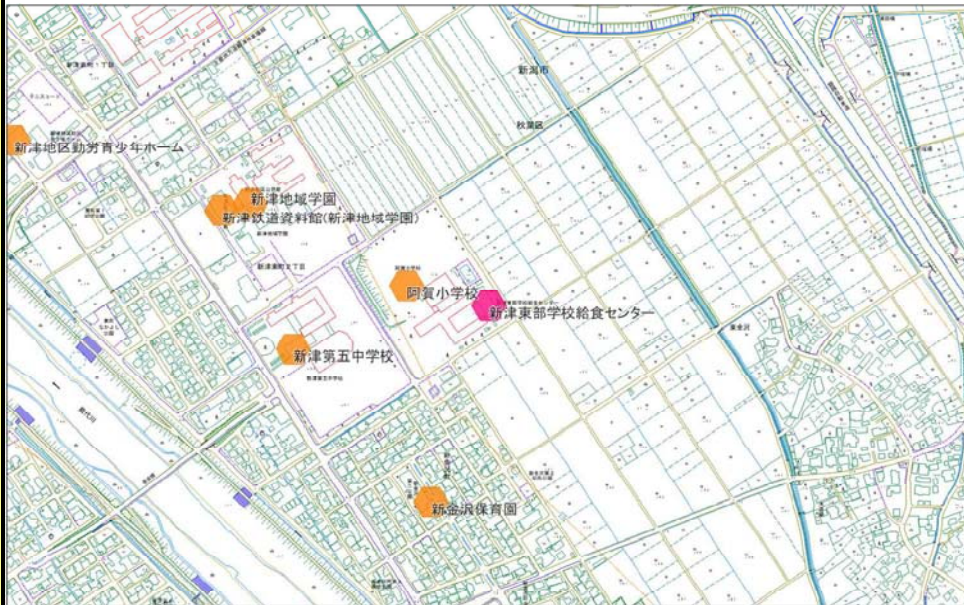
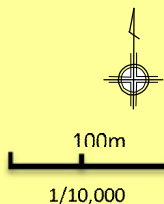
1. 基本情報												
施設名称	新津東部学校給食センター				外観							
事業所用途	教育系施設											
所在地	秋葉区新津東町2丁目 1325											
事業所名	新津東部学校給食センター											
複合施設の有無	無				内部							
開設年月日	昭和58年3月1日											
利用対象者	満日小学校・結小学校・阿賀小学校・新関小学校・新津第二中学校・新津第五中学校・結幼稚園の児童・生徒・園児											
開館時間												
休館日	土・日・祝日											
設置目的	満日小学校・結小学校・阿賀小学校・新関小学校・新津第二中学校・新津第五中学校・結幼稚園の学校給食の調理を行うため											
①土地情報												
敷地面積	33,559.00	m <sup>2</sup>	利用者駐車可能台数	20 台								
標高	7.20	m	駐車場の満車頻度	週に1回以上満車になる								
②建物情報												
建築面積(1階床面積)	818.27	m <sup>2</sup>	階数	地上2階								
延床面積	908.27	m <sup>2</sup>	構造	鉄骨鉄筋コンクリート								
③危機管理・防災情報												
避難所指定	—			防災備蓄用品の有無	—							
津波避難ビル指定	—			自家発電設備の有無	—							
④バリアフリー、環境対応												
出入口の段差	×			オストメイト対応トイレ	×							
障がい者用エレベーター	—			再生可能エネルギー設備	—							
2. 施設維持管理情報												
品質情報	(区分・単位)	平成24年度	前年比%	平成23年度	平成22年度	(区分・単位)	平成24年度	前年比%	平成23年度	平成22年度		
	バリアフリー対応率(%)	12.5	—	—	—	開館日数(日)	248	101.2	245	245		
	老朽化率(%)	78.2	—	—	—	年間食数(食)	591,232	102.3	577,955	679,875		
	築年数(年)	29.0	—	—	—	1日あたり食数(食)	2,384	101.1	2,359	2,775		
	耐震化対応率(%)	100.0	—	—	—	建物1㎡当り日利用量(食/㎡/日)	2.625	101.1	2.597	3.055		
職員数(人)	正職員	6	100.0	6	6	利用情報		—				
	非常勤職員	1	100.0	1	1			—				
	臨時職員	14	100.0	14	14			—				
収入(千円)	市の収入計①					支出(千円)	指定管理料以外の市の支出計	98,032	101.8	96,300	98,170	
			0	—	0		0	指定管理料	0	—	0	0
								市の支出計②	98,032	101.8	96,300	98,170
単年度市負担額(千円)②-①	98,032	101.8	96,300	98,170	減価償却費を含めた単年度市負担額(千円)	114,443	—	—	—			



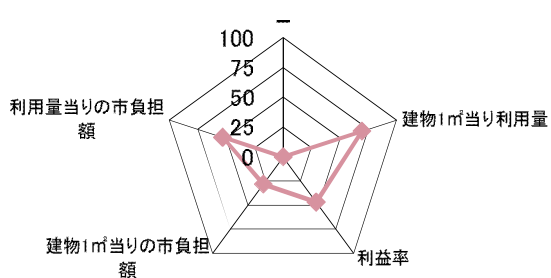
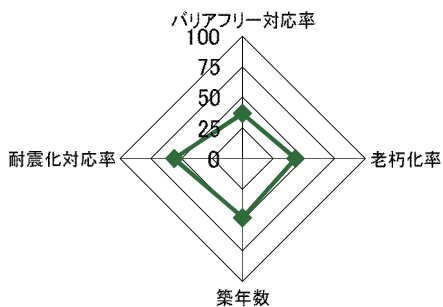
3. 位置情報

交通アクセス	最寄駅	新津駅	近隣類似施設の名称 (半径1,000m以内)	国・県・自治体所有	民間所有
	最寄駅からの所要時間	30分			
	最寄バス停	第五中学前			
	最寄バス停からの所要時間	3分			

案内図



4. 施設維持管理情報分析



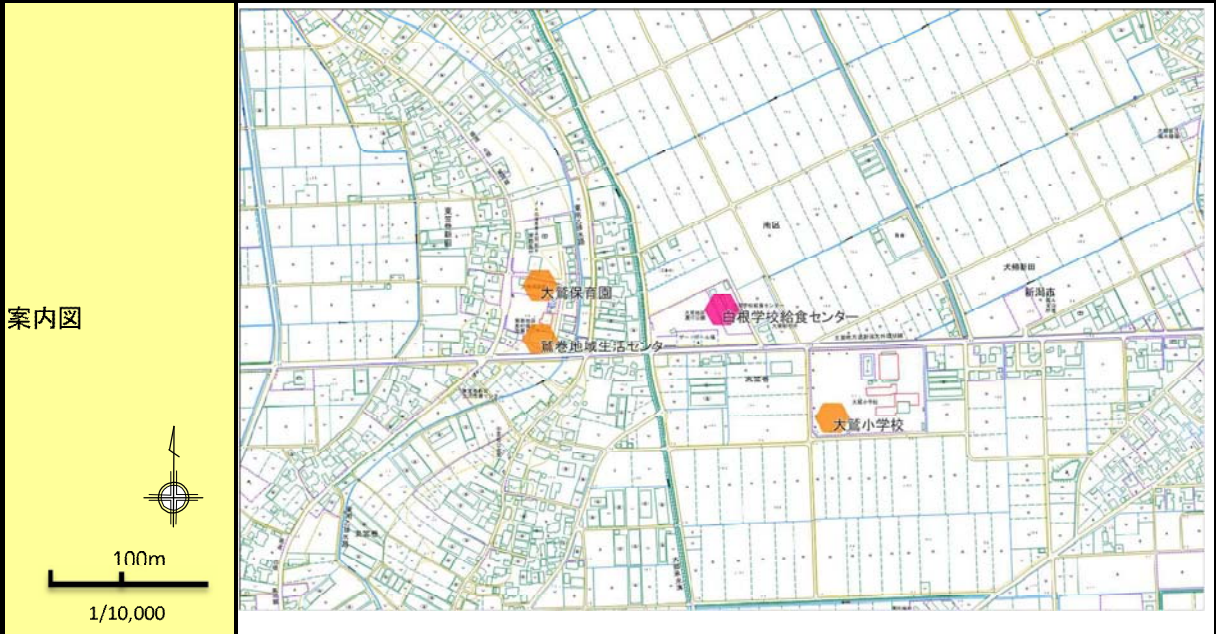
5. 備考



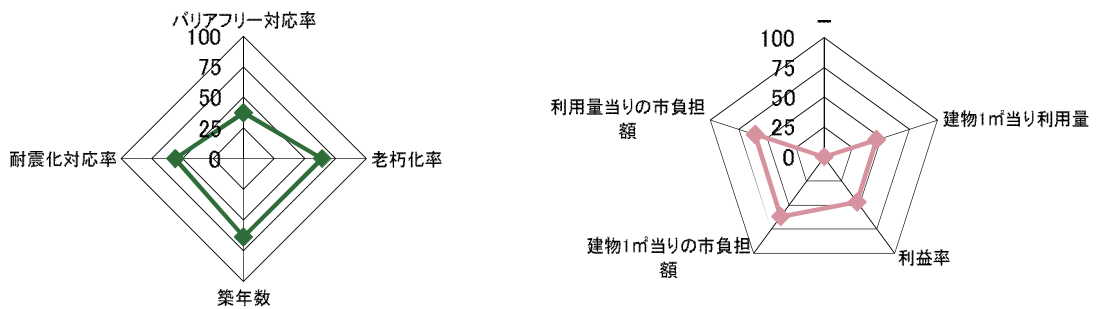
1. 基本情報												
施設名称	白根学校給食センター				外観							
事業所用途	教育系施設											
所在地	南区東笠巻字本地 1235-1											
事業所名	白根学校給食センター											
複合施設の有無	無				内部							
開設年月日	平成7年8月25日											
利用対象者	小林小学校・白根小学校・臼井小学校・大鷲小学校・根岸小学校・大通小学校白根第一中学校・臼井中学校・白根北中学校の児童・生徒											
開館時間												
休館日	土・日・祝日											
設置目的	小林小学校・白根小学校・臼井小学校・大鷲小学校・根岸小学校・大通小学校白根第一中学校・臼井中学校・白根北中学校の学校給食の調理をするため											
①土地情報												
敷地面積	7,776.74		㎡		利用者駐車可能台数	37		台				
標高	0.50		m		駐車場の満車頻度	満車になることはない						
②建物情報												
建築面積(1階床面積)	2,255.13		㎡		階数	地上1階						
延床面積	2,255.13		㎡		構造	鉄骨造						
③危機管理・防災情報												
避難所指定	—				防災備蓄用品の有無	—						
津波避難ビル指定	—				自家発電設備の有無	—						
④バリアフリー、環境対応												
出入口の段差	×				オストメイト対応トイレ	×						
障がい者用エレベーター	—				再生可能エネルギー設備	—						
2. 施設維持管理情報												
品質情報	(区分・単位)	平成24年度	前年比%	平成23年度	平成22年度	(区分・単位)	平成24年度	前年比%	平成23年度	平成22年度		
	バリアフリー対応率(%)	14.3	—	—	—	開館日数(日)	248	101.2	245	245		
	老朽化率(%)	22.6	—	—	—	年間食数(食)	717,464	97.4	736,960	759,255		
	築年数(年)	8.7	—	—	—	1日あたり食数(食)	2,893	96.2	3,008	3,099		
	耐震化対応率(%)	100.0	—	—	—	建物1㎡当り日利用量(食/㎡/日)	1.283	96.2	1.334	1.374		
職員数(人)	正職員	0	—	0	1	利用情報		—				
	非常勤職員	1	100.0	1	0			—				
	臨時職員	0	—	0	0			—				
収入(千円)	市の収入計①		—	0	0	支出(千円)	指定管理料以外の市の支出計	90,481	101.1	89,483	88,743	
			0	—	0		0	指定管理料	0	—	0	0
			0	—	0		0	市の支出計②	90,481	101.1	89,483	88,743
単年度市負担額(千円)②-①	90,481	101.1	89,483	88,743	減価償却費を含めた単年度市負担額(千円)	114,246	—	—	—			

3. 位置情報

交通アクセス	最寄駅		近隣類似施設の名称 (半径1,000m以内)	国・県・自治体所有	民間所有
	最寄駅からの 所要時間				
	最寄バス停	大鷲小学校			
	最寄バス停からの 所要時間	3 分			



4. 施設維持管理情報分析



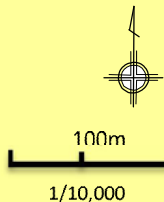
5. 備考

1. 基本情報												
施設名称	月潟学校給食センター(月潟小併設)				外観							
事業所用途	教育系施設											
所在地	南区西萱場 1562											
事業所名	月潟学校給食センター				内部							
複合施設の有無	無											
開設年月日	平成20年3月13日											
利用対象者	新飯田小学校・茨曽根小学校・庄瀬小学校・月潟小学校・白南中学校・月潟中学校の児童・生徒											
開館時間												
休館日	土・日・祝日											
設置目的	新飯田小学校・茨曽根小学校・庄瀬小学校・月潟小学校・白南中学校・月潟中学校の学校給食の調理をするため											
①土地情報												
敷地面積	1,551.40		m <sup>2</sup>	利用者駐車可能台数	20		台					
標高	3.40		m	駐車場の満車頻度	月に1回以上満車になる							
②建物情報												
建築面積(1階床面積)	633.79		m <sup>2</sup>	階数	地上1階							
延床面積	633.79		m <sup>2</sup>	構造	鉄骨造							
③危機管理・防災情報												
避難所指定	—			防災備蓄用品の有無	—							
津波避難ビル指定	—			自家発電設備の有無	—							
④バリアフリー、環境対応												
出入口の段差	×			オストメイト対応トイレ	×							
障がい者用エレベーター	—			再生可能エネルギー設備	—							
2. 施設維持管理情報												
品質情報	(区分・単位)	平成24年度	前年比%	平成23年度	平成22年度	(区分・単位)	平成24年度	前年比%	平成23年度	平成22年度		
	バリアフリー対応率(%)	0.0	—	—	—	開館日数(日)	248	101.2	245	245		
	老朽化率(%)	13.2	—	—	—	年間食数(食)	189,968	101.0	188,160	188,160		
	築年数(年)	5.0	—	—	—	1日あたり食数(食)	766	99.7	768	768		
	耐震化対応率(%)	100.0	—	—	—	建物1㎡当り日利用量(食/㎡/日)	1.209	99.8	1.212	1.212		
職員数(人)	正職員	0	—	0	0	利用情報		—				
	非常勤職員	1	100.0	1	1			—				
	臨時職員	0	—	0	0			—				
収入(千円)	市の収入計①					支出(千円)	指定管理料以外の市の支出計	32,221	98.8	32,604	39,676	
			0	—	0		0	指定管理料	0	—	0	0
								市の支出計②	32,221	98.8	32,604	39,676
単年度市負担額(千円)②-①	32,221	98.8	32,604	39,676	減価償却費を含めた単年度市負担額(千円)	39,641	—	—	—			

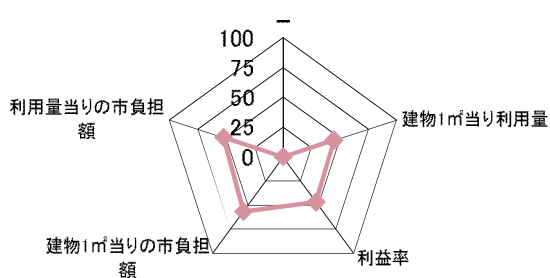
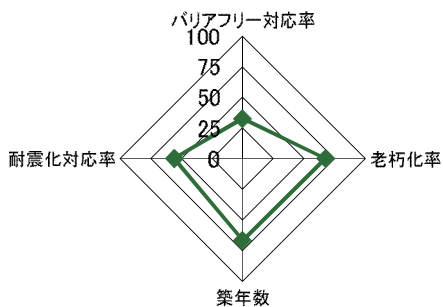
3. 位置情報

交通アクセス	最寄駅		近隣類似施設の名称 (半径1,000m以内)	国・県・自治体所有	民間所有
	最寄駅からの所要時間				
	最寄バス停	月潟			
	最寄バス停からの所要時間	3分			

案内図



4. 施設維持管理情報分析



5. 備考

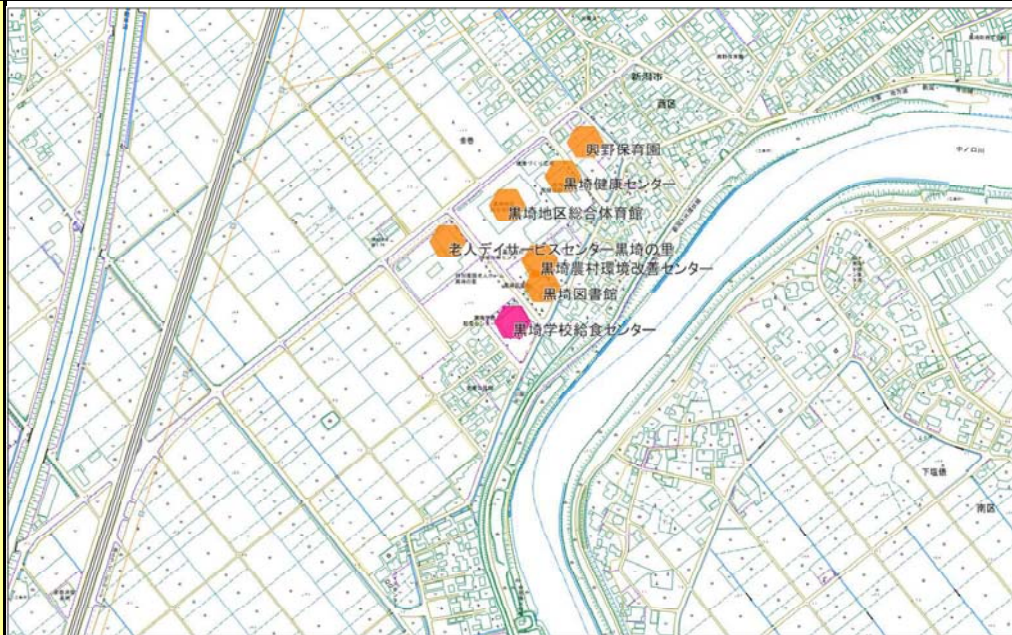
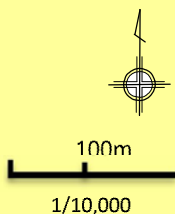


1. 基本情報											
施設名称	黒埼学校給食センター				外観						
事業所用途	教育系施設										
所在地	西区金巻字蒔多 735										
事業所名	黒埼学校給食センター										
複合施設の有無	無				内部						
開設年月日	平成4年2月20日										
利用対象者	大野小学校・黒崎南小学校・山田小学校・立仏小学校・黒崎中学校の児童・生徒										
開館時間											
休館日	土・日・祝日										
設置目的	大野小学校・黒崎南小学校・山田小学校・立仏小学校・黒崎中学校の学校給食の調理を行うため										
①土地情報											
敷地面積	3,521.00	m <sup>2</sup>	利用者駐車可能台数	22 台							
標高	1.40	m	駐車場の満車頻度	週に1回以上満車になる							
②建物情報											
建築面積(1階床面積)	1,171.03	m <sup>2</sup>	階数	地上2階							
延床面積	1,375.43	m <sup>2</sup>	構造	鉄筋コンクリート							
③危機管理・防災情報											
避難所指定	—			防災備蓄用品の有無	—						
津波避難ビル指定	—			自家発電設備の有無	—						
④バリアフリー、環境対応											
出入口の段差	×			オストメイト対応トイレ	×						
障がい者用エレベーター	—			再生可能エネルギー設備	—						
2. 施設維持管理情報											
品質情報	(区分・単位)	平成24年度	前年比%	平成23年度	平成22年度	(区分・単位)	平成24年度	前年比%	平成23年度	平成22年度	
	バリアフリー対応率(%)	37.5	—	—	—	開館日数(日)	248	101.2	245	245	
	老朽化率(%)	40.3	—	—	—	年間食数(食)	558,992	101.1	552,720	563,745	
	築年数(年)	21.0	—	—	—	1日あたり食数(食)	2,254	99.9	2,256	2,301	
職員数(人)	耐震化対応率(%)	100.0	—	—	—	建物1㎡当り日利用量(食/㎡/日)	1.639	99.9	1.640	1.673	
	正職員	0	0.0	1	8	支出(千円)	指定管理料以外の市の支出計	77,968	92.4	84,353	104,989
	非常勤職員	1	100.0	1	1		指定管理料	0	—	0	0
臨時職員	0	—	0	11	市の支出計②		77,968	92.4	84,353	104,989	
収入(千円)	市の収入計①	0	—	0	23	減価償却費を含めた単年度市負担額(千円)	90,300	—	—	—	
単年度市負担額(千円)②-①	77,968	92.4	84,353	104,966							

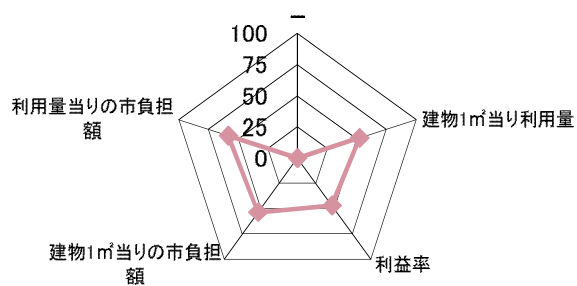
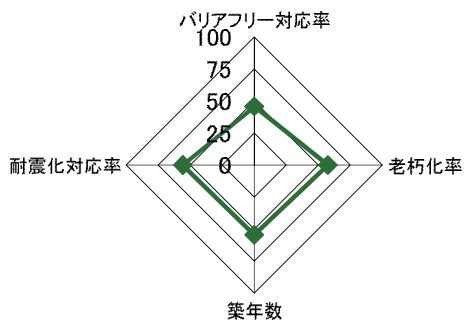
3. 位置情報

交通アクセス	最寄駅		近隣類似施設の名称 (半径1,000m以内)	国・県・自治体所有	民間所有
	最寄駅からの所要時間				
	最寄バス停	大野新町			
	最寄バス停からの所要時間	7分			

案内図



4. 施設維持管理情報分析



5. 備考

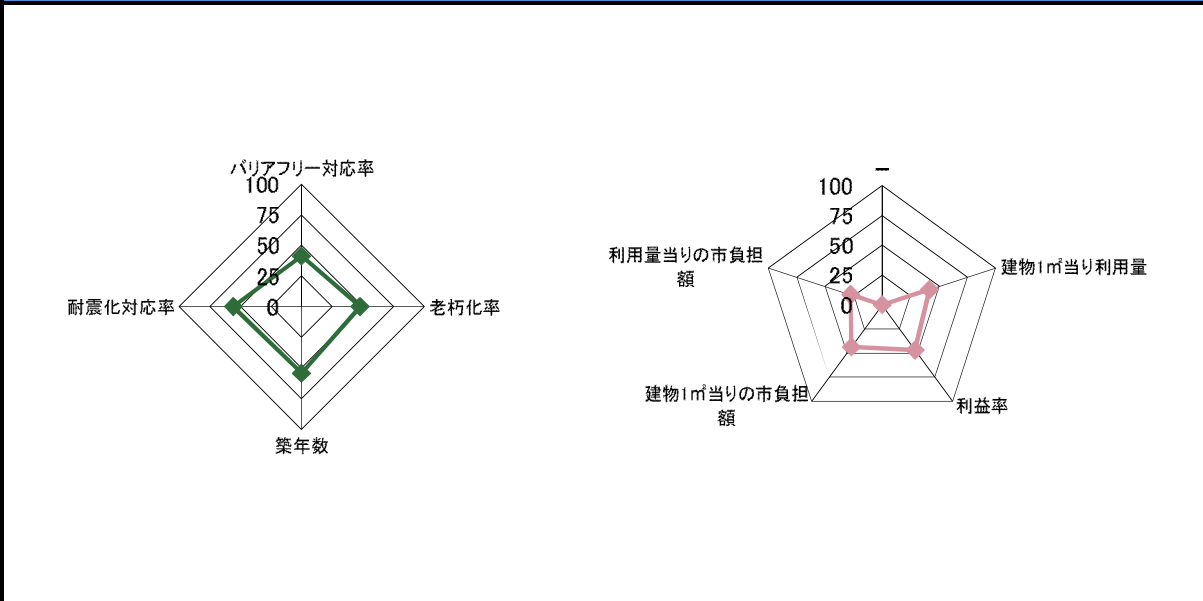
1. 基本情報												
施設名称	岩室学校給食センター				外観							
事業所用途	教育系施設											
所在地	西蒲区和納園ノ内 4055-1											
事業所名	岩室学校給食センター											
複合施設の有無	無				内部							
開設年月日	平成3年8月21日											
利用対象者	和納小学校・岩室小学校・岩室中学校の児童・生徒											
開館時間												
休館日	土・日・祝日											
設置目的	和納小学校・岩室小学校・岩室中学校の学校給食の調理を行うため											
①土地情報												
敷地面積	1,609.00		m <sup>2</sup>	利用者駐車可能台数	7		台					
標高	6.40		m	駐車場の満車頻度	週に1回以上満車になる							
②建物情報												
建築面積(1階床面積)	587.94		m <sup>2</sup>	階数	地上2階							
延床面積	705.34		m <sup>2</sup>	構造	鉄筋コンクリート							
③危機管理・防災情報												
避難所指定	—			防災備蓄用品の有無	—							
津波避難ビル指定	—			自家発電設備の有無	—							
④バリアフリー、環境対応												
出入口の段差	×			オストメイト対応トイレ	×							
障がい者用エレベーター	—			再生可能エネルギー設備	—							
2. 施設維持管理情報												
品質情報	(区分・単位)	平成24年度	前年比%	平成23年度	平成22年度	(区分・単位)	平成24年度	前年比%	平成23年度	平成22年度		
	バリアフリー対応率(%)	25.0	—	—	—	開館日数(日)	248	101.2	245	245		
	老朽化率(%)	66.0	—	—	—	年間食数(食)	180,296	97.0	185,955	186,445		
	築年数(年)	21.0	—	—	—	1日あたり食数(食)	727	95.8	759	761		
	耐震化対応率(%)	100.0	—	—	—	建物1㎡当り日利用量(食/㎡/日)	1.031	95.8	1.076	1.079		
職員数(人)	正職員	3	100.0	3	3	利用情報		—				
	非常勤職員	2	100.0	2	2			—				
	臨時職員	3	100.0	3	3			—				
収入(千円)	市の収入計①					支出(千円)	指定管理料以外の市の支出計	54,166	109.4	49,534	49,734	
			0	—	0		9	指定管理料	0	—	0	0
								市の支出計②	54,166	109.4	49,534	49,734
単年度市負担額(千円)②-①	54,166	109.4	49,534	49,725	減価償却費を含めた単年度市負担額(千円)	61,696	—	—	—			

3. 位置情報

交通アクセス	最寄駅	岩室駅	近隣類似施設の名称 (半径1,000m以内)	国・県・自治体所有	民間所有
	最寄駅からの所要時間	14分			
	最寄バス停	和納六区			
	最寄バス停からの所要時間	3分			

案内図

4. 施設維持管理情報分析



5. 備考

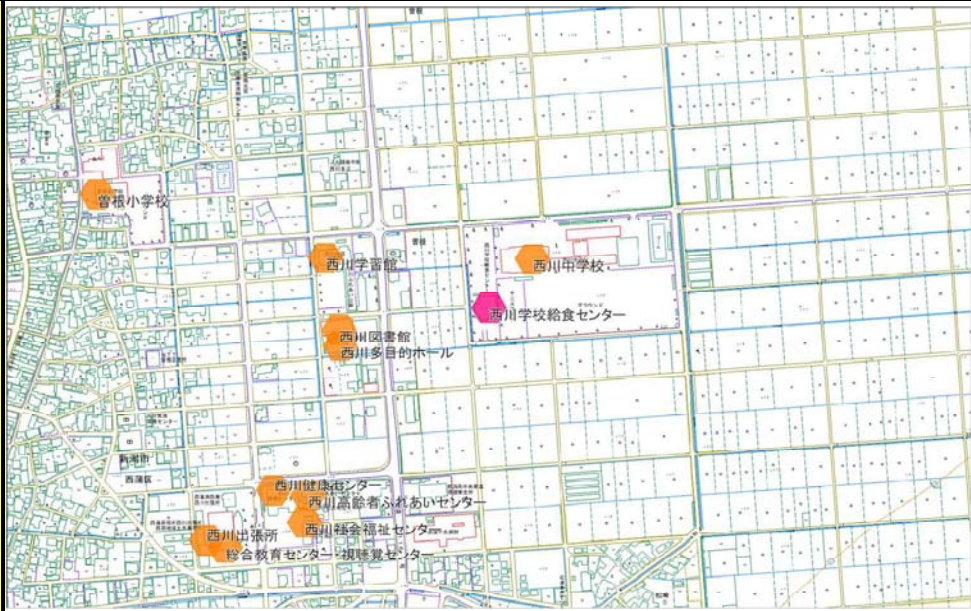
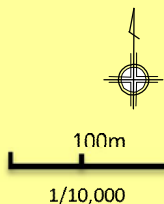


1. 基本情報											
施設名称	西川学校給食センター				外観						
事業所用途	教育系施設										
所在地	西蒲区曾根沢海 1828-3										
事業所名	西川学校給食センター										
複合施設の有無	無				内部						
開設年月日	平成15年11月25日										
利用対象者	曾根小学校・鑑郷小学校・升湯小学校・西川中学校の児童・生徒										
開館時間											
休館日	土・日・祝日										
設置目的	曾根小学校・鑑郷小学校・升湯小学校・西川中学校の学校給食の調理を行うため										
①土地情報											
敷地面積	2,800.00 m <sup>2</sup>		利用者駐車可能台数	21 台							
標高	2.10 m		駐車場の満車頻度	週に1回以上満車になる							
②建物情報											
建築面積(1階床面積)	855.25 m <sup>2</sup>		階数	地上2階							
延床面積	1,010.05 m <sup>2</sup>		構造	鉄筋コンクリート							
③危機管理・防災情報											
避難所指定	—		防災備蓄用品の有無	—							
津波避難ビル指定	—		自家発電設備の有無	—							
④バリアフリー、環境対応											
出入口の段差	×		オストメイト対応トイレ	×							
障がい者用エレベーター	—		再生可能エネルギー設備	—							
2. 施設維持管理情報											
品質情報	(区分・単位)	平成24年度	前年比%	平成23年度	平成22年度	(区分・単位)	平成24年度	前年比%	平成23年度	平成22年度	
	バリアフリー対応率(%)	25.0	—	—	—	開館日数(日)	248	101.2	245	245	
	老朽化率(%)	16.0	—	—	—	年間食数(食)	258,664	98.0	263,865	279,300	
	築年数(年)	9.0	—	—	—	1日あたり食数(食)	1,043	96.8	1,077	1,140	
	耐震化対応率(%)	100.0	—	—	—	建物1㎡当り日利用量(食/㎡/日)	1.033	96.9	1.066	1.129	
職員数(人)	正職員	0	—	0	1	利用情報		—			
	非常勤職員	1	100.0	1	0			—			
	臨時職員	0	—	0	0			—			
収入(千円)	市の収入計①					支出(千円)	指定管理料以外の市の支出計	44,486	97.8	45,509	45,316
							指定管理料	0	—	0	0
							市の支出計②	44,486	97.8	45,509	45,316
単年度市負担額(千円)②-①	44,486	97.8	45,509	45,316	減価償却費を含めた単年度市負担額(千円)	52,043	—	—	—		

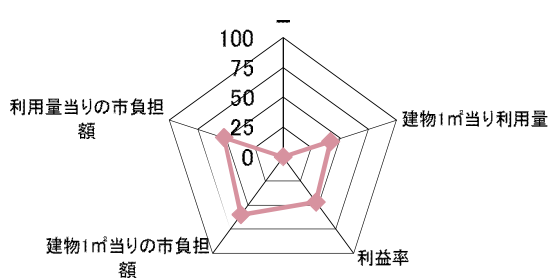
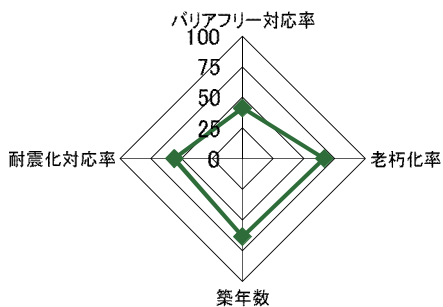
3. 位置情報

交通アクセス	最寄駅	越後曽根駅	近隣類似施設の名称 (半径1,000m以内)	国・県・自治体所有	民間所有
	最寄駅からの所要時間	17分			
	最寄バス停	松崎			
	最寄バス停からの所要時間	6分			

案内図



4. 施設維持管理情報分析



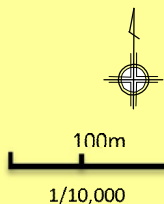
5. 備考

1. 基本情報										
施設名称	潟東学校給食センター				外観					
事業所用途	教育系施設									
所在地	西蒲区三方 83									
事業所名	潟東学校給食センター									
複合施設の有無	無				内部					
開設年月日	平成14年3月10日									
利用対象者	潟東東小学校・潟東西小学校・潟東南小学校・潟東中学校の児童・生徒									
開館時間										
休館日	土・日・祝日									
設置目的	潟東東小学校・潟東西小学校・潟東南小学校・潟東中学校の給食の調理を行うため									
①土地情報										
敷地面積	1,665.00 m <sup>2</sup>		利用者駐車可能台数	36 台						
標高	1.70 m		駐車場の満車頻度	満車になることはない						
②建物情報										
建築面積(1階床面積)	391.10 m <sup>2</sup>		階数	地上1階						
延床面積	472.73 m <sup>2</sup>		構造	鉄骨造						
③危機管理・防災情報										
避難所指定	—		防災備蓄用品の有無	—						
津波避難ビル指定	—		自家発電設備の有無	—						
④バリアフリー、環境対応										
出入口の段差	×		オストメイト対応トイレ	×						
障がい者用エレベーター	—		再生可能エネルギー設備	—						
2. 施設維持管理情報										
品質情報	(区分・単位)	平成24年度	前年比%	平成23年度	平成22年度	(区分・単位)	平成24年度	前年比%	平成23年度	平成22年度
	バリアフリー対応率(%)	0.0	—	—	—	開館日数(日)	248	101.2	245	245
利用情報	老朽化率(%)	27.3	—	—	—	年間食数(食)	129,952	94.9	136,955	142,345
	築年数(年)	10.8	—	—	—	1日あたり食数(食)	524	93.7	559	581
	耐震化対応率(%)	100.0	—	—	—	建物1㎡当り日利用量(食/㎡/日)	1.108	93.7	1.182	1.229
	職員数(人)									
収入(千円)	正職員	0	—	0	2	支出(千円)				
	非常勤職員	1	100.0	1	1	指定管理料以外の市の支出計	28,969	100.1	28,942	32,176
	臨時職員	0	—	0	4	指定管理料	0	—	0	0
単年度市負担額(千円)	市の収入計①	0	—	0	5	市の支出計②	28,969	100.1	28,942	32,176
	②-①	28,969	100.1	28,942	32,171	減価償却費を含めた単年度市負担額(千円)	34,384	—	—	—

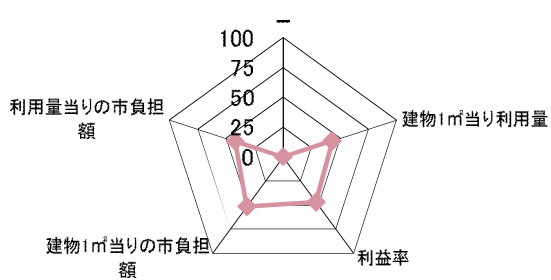
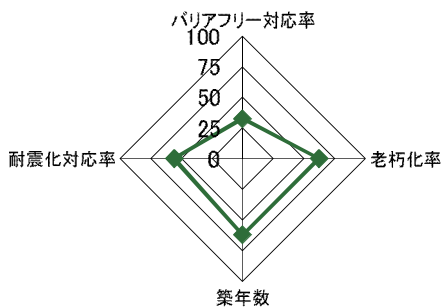
3. 位置情報

交通アクセス	最寄駅		近隣類似施設の名称 (半径1,000m以内)	国・県・自治体所有	民間所有
	最寄駅からの所要時間				
	最寄バス停	下熊谷			
	最寄バス停からの所要時間	3分			

案内図



4. 施設維持管理情報分析



5. 備考

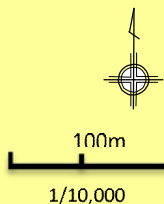


1. 基本情報												
施設名称	中之口学校給食センター				外観							
事業所用途	教育系施設											
所在地	西蒲区福島字前新田 315-1											
事業所名	中之口学校給食センター											
複合施設の有無	無				内部							
開設年月日	昭和62年11月30日											
利用対象者	中之口東小学校・中之口西小学校・中之口中学校・中之口幼稚園の児童・生徒・園児											
開館時間												
休館日	土・日・祝日											
設置目的	中之口東小学校・中之口西小学校・中之口中学校・中之口幼稚園の学校給食の調理を行うため											
①土地情報												
敷地面積	1,865.00		m <sup>2</sup>	利用者駐車可能台数	16		台					
標高	3.90		m	駐車場の満車頻度	満車になることはない							
②建物情報												
建築面積(1階床面積)	492.00		m <sup>2</sup>	階数	地上1階							
延床面積	593.00		m <sup>2</sup>	構造	鉄骨造							
③危機管理・防災情報												
避難所指定	—			防災備蓄用品の有無	—							
津波避難ビル指定	—			自家発電設備の有無	—							
④バリアフリー、環境対応												
出入口の段差	×			オストメイト対応トイレ	×							
障がい者用エレベーター	—			再生可能エネルギー設備	—							
2. 施設維持管理情報												
品質情報	(区分・単位)	平成24年度	前年比%	平成23年度	平成22年度	(区分・単位)	平成24年度	前年比%	平成23年度	平成22年度		
	バリアフリー対応率(%)	12.5	—	—	—	開館日数(日)	248	101.2	245	245		
	老朽化率(%)	79.2	—	—	—	年間食数(食)	155,248	94.6	164,150	174,685		
	築年数(年)	25.0	—	—	—	1日あたり食数(食)	626	93.4	670	713		
	耐震化対応率(%)	100.0	—	—	—	建物1㎡当日利用量(食/㎡/日)	1.056	93.5	1.130	1.202		
職員数(人)	正職員	2	100.0	2	2	利用情報		—				
	非常勤職員	1	100.0	1	1			—				
	臨時職員	5	100.0	5	5			—				
収入(千円)	市の収入計①		0	—	0	26	支出(千円)	指定管理料以外の市の支出計	37,081	98.4	37,680	36,774
								指定管理料	0	—	0	0
								市の支出計②	37,081	98.4	37,680	36,774
単年度市負担額(千円)②-①	37,081	98.4	37,680	36,748	減価償却費を含めた単年度市負担額(千円)	45,514	—	—	—			

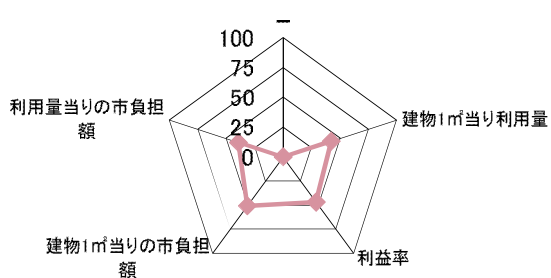
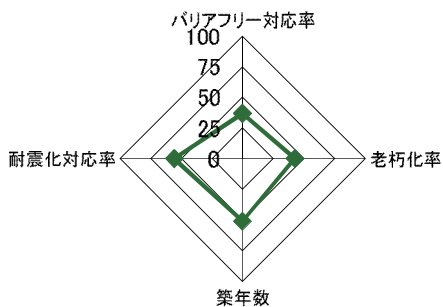
3. 位置情報

交通アクセス	最寄駅		近隣類似施設の名称 (半径1,000m以内)	国・県・自治体所有	民間所有
	最寄駅からの所要時間				
	最寄バス停	河間			
	最寄バス停からの所要時間	2分			

案内図



4. 施設維持管理情報分析



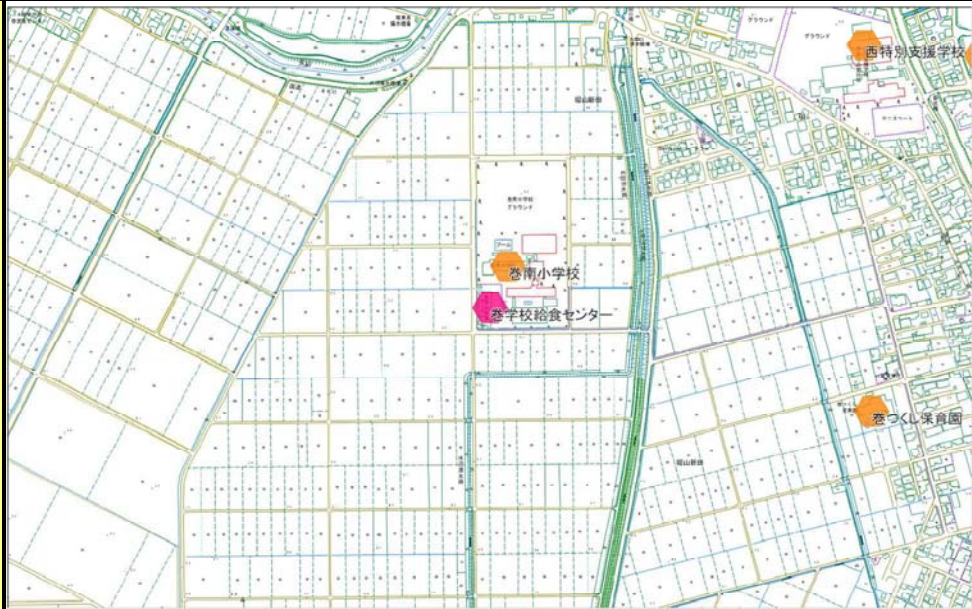
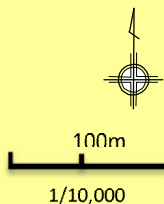
5. 備考

1. 基本情報											
施設名称	巻学校給食センター				外観						
事業所用途	教育系施設										
所在地	西蒲区堀山新田外沼 1367-1										
事業所名	巻学校給食センター				内部						
複合施設の有無	無										
開設年月日	昭和55年3月27日										
利用対象者	越前小学校・松野尾小学校・巻南小学校・漆山小学校・巻北小学校・巻東中学校・巻西中学校の児童・生徒										
開館時間											
休館日	土・日・祝日										
設置目的	越前小学校・松野尾小学校・巻南小学校・漆山小学校・巻北小学校・巻東中学校・巻西中学校の学校給食の調理を行うため										
①土地情報											
敷地面積	2,389.66	m <sup>2</sup>	利用者駐車可能台数	0 台							
標高	5.10	m	駐車場の満車頻度	満車になることはない							
②建物情報											
建築面積(1階床面積)	774.52	m <sup>2</sup>	階数	地上2階							
延床面積	883.14	m <sup>2</sup>	構造	鉄骨造							
③危機管理・防災情報											
避難所指定	—		防災備蓄用品の有無	—							
津波避難ビル指定	—		自家発電設備の有無	—							
④バリアフリー、環境対応											
出入口の段差	×		オストメイト対応トイレ	×							
障がい者用エレベーター	—		再生可能エネルギー設備	—							
2. 施設維持管理情報											
品質情報	(区分・単位)	平成24年度	前年比%	平成23年度	平成22年度	(区分・単位)	平成24年度	前年比%	平成23年度	平成22年度	
	バリアフリー対応率(%)	0.0	—	—	—	開館日数(日)	248	101.2	245	245	
	老朽化率(%)	96.0	—	—	—	年間食数(食)	577,840	99.2	582,365	598,290	
	築年数(年)	32.9	—	—	—	1日あたり食数(食)	2,330	98.0	2,377	2,442	
職員数(人)	耐震化対応率(%)	0.0	—	—	—	建物1㎡当り日利用量(食/㎡/日)	2.638	98.0	2.692	2.765	
	正職員	6	100.0	6	7			—			
	非常勤職員	1	100.0	1	0			—			
収入(千円)	臨時職員	11	100.0	11	11			—			
	市の収入計①					支出(千円)	指定管理料以外の市の支出計	89,880	96.2	93,425	97,477
			0	—	0	0	指定管理料	0	—	0	0
単年度市負担額(千円)②-①	89,880	96.2	93,425	97,477	市の支出計②	89,880	96.2	93,425	97,477		
					減価償却費を含めた単年度市負担額(千円)	95,021	—	—	—	—	

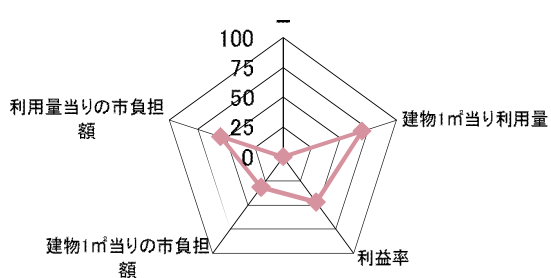
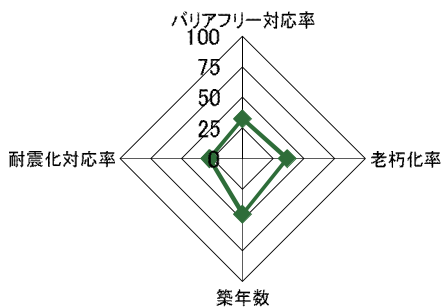
3. 位置情報

交通アクセス	最寄駅	巻駅	近隣類似施設の名称 (半径1,000m以内)	国・県・自治体所有	民間所有
	最寄駅からの所要時間	18分			
	最寄バス停	南小学校前			
	最寄バス停からの所要時間	5分			

案内図



4. 施設維持管理情報分析



5. 備考