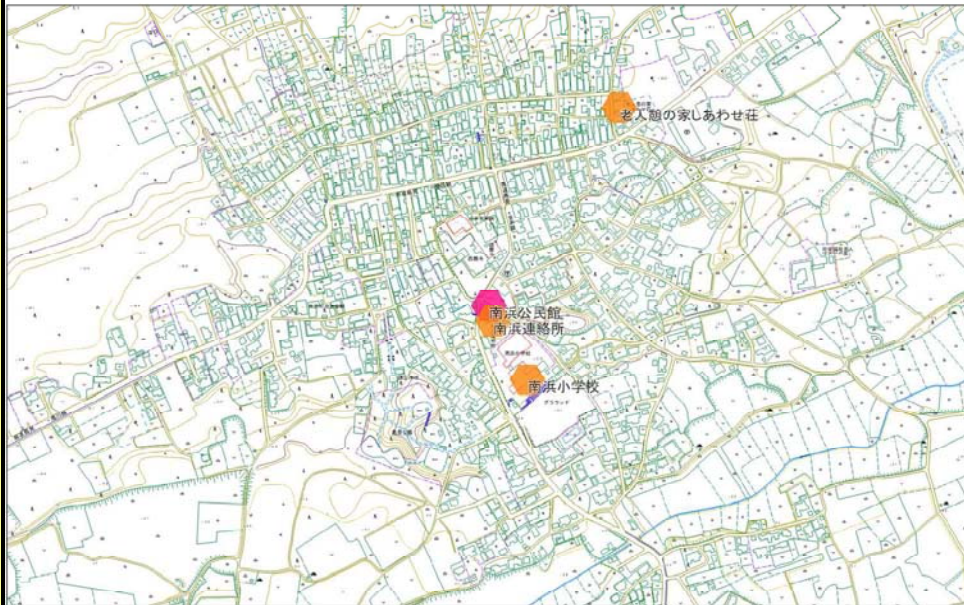
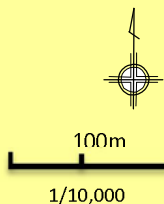


1. 基本情報												
施設名称	南浜公民館				外観							
事業所用途	コミュニティ施設											
所在地	北区島見町字居浦 2069-1											
事業所名	南浜公民館				内部							
複合施設の有無	有											
開設年月日	昭和52年10月18日											
利用対象者	新潟市の市民及び在勤・在学の人											
開館時間	9:00~21:30											
休館日	祝日											
設置目的	公民館は、市町村その他一定区域内の住民のために、実際生活に即する教育、学術及び文化に関する各種の事業を行い、もって住民の教養の向上、健康の増進、情操の純化を図り、生活文化の振興、社会福祉の増進に寄与するため。											
①土地情報												
敷地面積	1,857.28	m <sup>2</sup>	利用者駐車可能台数	10 台								
標高	19.00	m	駐車場の満車頻度	月に1回以上満車になる								
②建物情報												
建築面積(1階床面積)	340.43	m <sup>2</sup>	階数	地上2階								
延床面積	192.00	m <sup>2</sup>	構造	鉄筋コンクリート								
③危機管理・防災情報												
避難所指定	-			防災備蓄用品の有無	-							
津波避難ビル指定	-			自家発電設備の有無	-							
④バリアフリー、環境対応												
出入口の段差	○			オストメイト対応トイレ	-							
障がい者用エレベーター	-			再生可能エネルギー設備	-							
2. 施設維持管理情報												
品質情報	(区分・単位)	平成24年度	前年比%	平成23年度	平成22年度	利用情報	(区分・単位)	平成24年度	前年比%	平成23年度	平成22年度	
	バリアフリー対応率(%)	83.3	-	-	-		開館日数(日)	345	99.7	346	345	
	老朽化率(%)	68.0	-	-	-	延利用者数(人)	2,380	103.3	2,303	2,776		
	築年数(年)	35.0	-	-	-	1日当り利用者数(人)	7	100.0	7	8		
	耐震化対応率(%)	0.0	-	-	-	利用率(%)	7.2	85.7	8.4	11.7		
職員数(人)	正職員	0	-	0	0			-				
	非常勤職員	0	-	0	0			-				
	臨時職員	0	-	0	0			-				
収入(千円)	市の収入計①					支出(千円)	指定管理料以外の市の支出計	1,168	102.9	1,135	5,440	
			25	-	0		0	指定管理料	0	-	0	0
								市の支出計②	1,168	102.9	1,135	5,440
単年度市負担額(千円)②-①	1,143	100.7	1,135	5,440	減価償却費を含めた単年度市負担額(千円)	1,143	-	-	-			

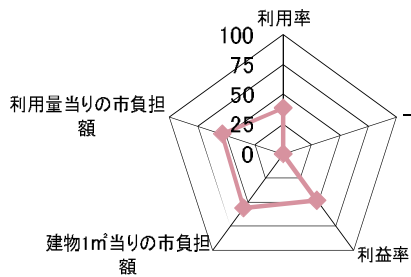
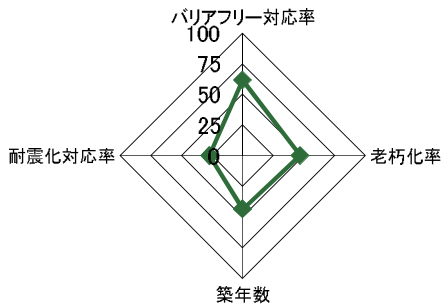
3. 位置情報

交通アクセス	最寄駅		近隣類似施設の名称 (半径1,000m以内)	国・県・自治体所有	民間所有
	最寄駅からの 所要時間				
	最寄バス停	島見町 島見浜			
	最寄バス停からの 所要時間	7 分			

案内図



4. 施設維持管理情報分析



5. 備考

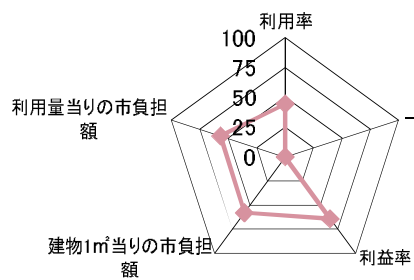
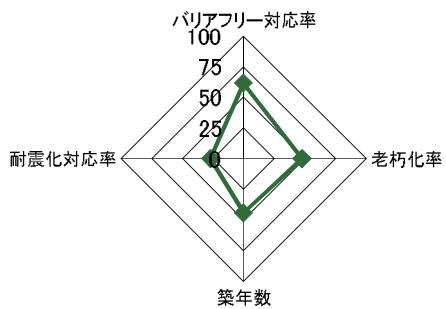
1. 基本情報											
施設名称	濁川公民館				外観						
事業所用途	コミュニティ施設										
所在地	北区新崎字築上山 2607-3										
事業所名	濁川公民館										
複合施設の有無	有				内部						
開設年月日	昭和53年11月7日										
利用対象者	新潟市の市民及び在勤・在学の人										
開館時間	9:00～21:30										
休館日	祝日										
設置目的	公民館は、市町村その他一定区域内の住民のために、実際生活に即する教育、学術及び文化に関する各種の事業を行い、もって住民の教養の向上、健康の増進、情操の純化を図り、生活文化の振興、社会福祉の増進に寄与するため。										
①土地情報											
敷地面積	1,761.11		㎡	利用者駐車可能台数	15		台				
標高	3.30		m	駐車場の満車頻度	週に1回以上満車になる						
②建物情報											
建築面積(1階床面積)	352.26		㎡	階数	地上2階						
延床面積	216.50		㎡	構造	鉄筋コンクリート						
③危機管理・防災情報											
避難所指定	-			防災備蓄用品の有無	-						
津波避難ビル指定	-			自家発電設備の有無	-						
④バリアフリー、環境対応											
出入口の段差	○			オストメイト対応トイレ	-						
障がい者用エレベーター	-			再生可能エネルギー設備	-						
2. 施設維持管理情報											
品質情報	(区分・単位)	平成24年度	前年比%	平成23年度	平成22年度	(区分・単位)	平成24年度	前年比%	平成23年度	平成22年度	
	バリアフリー対応率(%)	83.3	-	-	-	開館日数(日)	345	99.7	346	345	
	老朽化率(%)	66.0	-	-	-	延利用者数(人)	6,362	120.2	5,293	4,859	
	築年数(年)	34.0	-	-	-	1日当り利用者数(人)	18	120.0	15	14	
	耐震化対応率(%)	0.0	-	-	-	利用率(%)	17.8	89.0	20	21.1	
職員数(人)	正職員	0	-	0	0	利用情報		-			
	非常勤職員	0	-	0	0			-			
	臨時職員	0	-	0	0			-			
収入(千円)	市の収入計①					支出(千円)					
		指定管理料以外の市の支出計	1,071	94.4	1,135	6,589	指定管理料	0	-	0	0
		市の支出計②	1,071	94.4	1,135	6,589					
単年度市負担額(千円)②-①	949	83.6	1,135	6,589	減価償却費を含めた単年度市負担額(千円)	949	-	-	-		

3. 位置情報

交通アクセス	最寄駅		近隣類似施設の名称 (半径1,000m以内)	国・県・自治体所有	民間所有
	最寄駅からの 所要時間				
	最寄バス停	新崎			
	最寄バス停からの 所要時間	5 分			

案内図

4. 施設維持管理情報分析



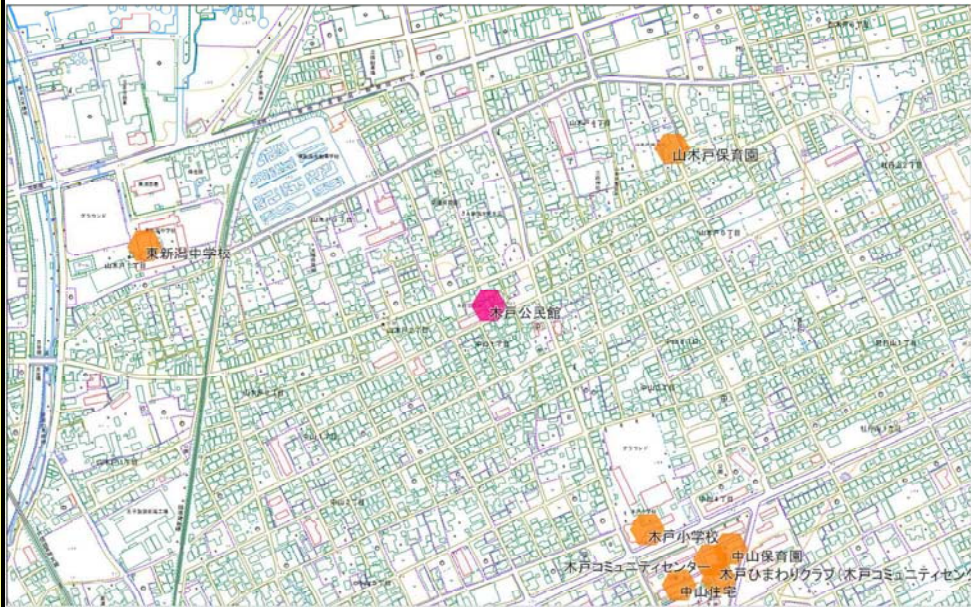
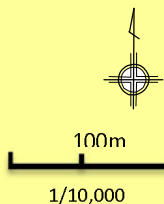
5. 備考

1. 基本情報											
施設名称	木戸公民館				外観						
事業所用途	コミュニティ施設										
所在地	東区山木戸2丁目 578-1										
事業所名	木戸公民館										
複合施設の有無	無				内部						
開設年月日	昭和49年5月4日										
利用対象者	地域住民										
開館時間	月～土 9:00～21:30 日 9:00～17:30										
休館日	祝日										
設置目的	市民のために、実際生活に即する教育、学術及び文化に関する各種の事業を行い、もって住民の教養の向上、健康の増進、情操の純化を図り、生活文化の振興、社会福祉の増進に寄与することを目的に公民館を設置する。										
①土地情報											
敷地面積	323.00	m <sup>2</sup>	利用者駐車可能台数	5 台							
標高	0.30	m	駐車場の満車頻度	週に1回以上満車になる							
②建物情報											
建築面積(1階床面積)	143.78	m <sup>2</sup>	階数	地上1階							
延床面積	214.83	m <sup>2</sup>	構造	木造							
③危機管理・防災情報											
避難所指定	—			防災備蓄用品の有無	—						
津波避難ビル指定	—			自家発電設備の有無	—						
④バリアフリー、環境対応											
出入口の段差	×			オストメイト対応トイレ	×						
障がい者用エレベーター	—			再生可能エネルギー設備	—						
2. 施設維持管理情報											
品質情報	(区分・単位)	平成24年度	前年比%	平成23年度	平成22年度	利用情報	(区分・単位)	平成24年度	前年比%	平成23年度	平成22年度
	バリアフリー対応率(%)	0.0	-	-	-		開館日数(日)	344	99.4	346	344
職員数(人)	老朽化率(%)	100.0	-	-	-	延利用者数(人)	5,860	96.0	6,101	5,901	
	築年数(年)	37.0	-	-	-	1日当り利用者数(人)	17	94.4	18	17	
	耐震化対応率(%)	9.8	-	-	-	利用率(%)	30.2	91.8	32.9	32.4	
	正職員	0	-	0	0			-			
収入(千円)	非常勤職員	0	-	0	0			-			
	臨時職員	0	-	0	0			-			
	市の収入計①	97	-	0	0	支出(千円)	指定管理料以外の市の支出計	3,322	117.6	2,826	2,806
単年度市負担額(千円)②-①							指定管理料	0	-	0	0
							市の支出計②	3,322	117.6	2,826	2,806
							減価償却費を含めた単年度市負担額(千円)	3,225	-	-	-

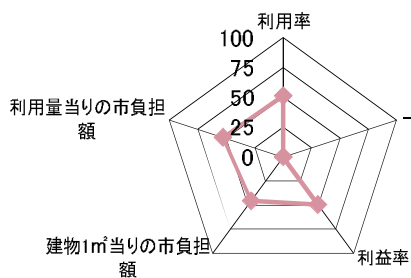
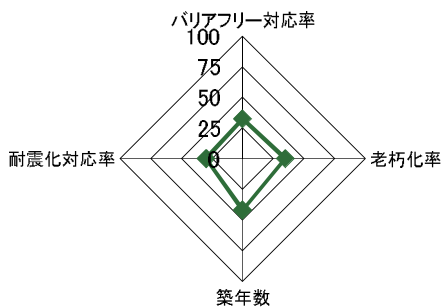
3. 位置情報

交通アクセス	最寄駅		近隣類似施設の名称 (半径1,000m以内)	国・県・自治体所有	民間所有
	最寄駅からの 所要時間				
	最寄バス停	山木戸3丁目			
	最寄バス停からの 所要時間	5 分			

案内図



4. 施設維持管理情報分析



5. 備考

1. 基本情報										
施設名称	大形公民館				外観					
事業所用途	コミュニティ施設									
所在地	東区海老ヶ瀬大割 615-1									
事業所名	大形公民館									
複合施設の有無	有				内部					
開設年月日	昭和24年10月1日									
利用対象者	新潟市民及び本市在勤、在学者									
開館時間	9:00～21:30									
休館日	祝日									
設置目的	市民のために、実際生活に即する教育、学術及び文化に関する各種の事業を行い、もって住民の教養の向上、健康の増進、情操の純化を図り、生活文化の振興、社会福祉の増進に寄与するため。									
①土地情報										
敷地面積	1,595.81		㎡	利用者駐車可能台数	17		台			
標高	1.00		m	駐車場の満車頻度	週に1回以上満車になる					
②建物情報										
建築面積(1階床面積)	437.35		㎡	階数	地上2階					
延床面積	392.50		㎡	構造	鉄筋コンクリート					
③危機管理・防災情報										
避難所指定	-			防災備蓄用品の有無	-					
津波避難ビル指定	-			自家発電設備の有無	-					
④バリアフリー、環境対応										
出入口の段差	○			オストメイト対応トイレ	×					
障がい者用エレベーター	-			再生可能エネルギー設備	-					
2. 施設維持管理情報										
品質情報	(区分・単位)	平成24年度	前年比%	平成23年度	平成22年度	(区分・単位)	平成24年度	前年比%	平成23年度	平成22年度
	バリアフリー対応率(%)	71.4	-	-	-		開館日数(日)	345	100.6	343
利用情報	老朽化率(%)	64.0	-	-	-	延利用者数(人)	16,466	93.7	17,569	17,599
	築年数(年)	32.7	-	-	-	1日当り利用者数(人)	48	94.1	51	51
	耐震化対応率(%)	100.0	-	-	-	利用率(%)	38.2	93.2	41	26.9
	職員数(人)	0	-	0	0			-		
収入(千円)	正職員	0	-	0	0			-		
	非常勤職員	0	-	0	0			-		
	臨時職員	0	-	0	0			-		
支出(千円)	市の収入計①	413	277.2	149	150	指定管理料以外の市の支出計	3,437	66.8	5,144	3,538
						指定管理料	0	-	0	0
						市の支出計②	3,437	66.8	5,144	3,538
単年度市負担額(千円)②-①	3,024	60.5	4,995	3,388	減価償却費を含めた単年度市負担額(千円)	3,024	-	-	-	

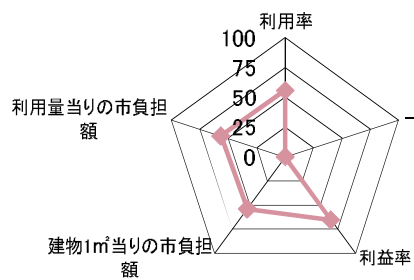
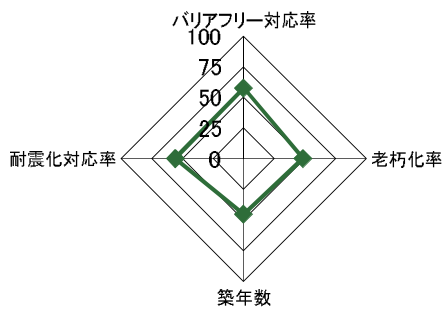
3. 位置情報

交通アクセス	最寄駅	大形駅	近隣類似施設の名称 (半径1,000m以内)	国・県・自治体所有	民間所有
	最寄駅からの所要時間	16分			
	最寄バス停	大形本町			
	最寄バス停からの所要時間	5分			

案内図

100m  
1/10,000

4. 施設維持管理情報分析



5. 備考



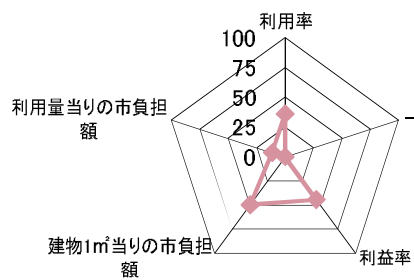
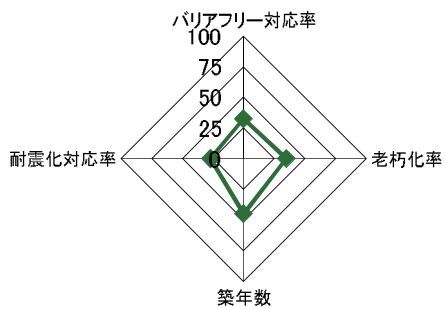
1. 基本情報											
施設名称	丸瀧公民館				外観						
事業所用途	コミュニティ施設										
所在地	江南区丸瀧新田字荒田 385-2										
事業所名	丸瀧公民館										
複合施設の有無	無				内部						
開設年月日	昭和54年4月1日										
利用対象者	公民館利用登録団体										
開館時間	9:00~21:30										
休館日	休日										
設置目的	市民のために、実際生活に即する教育、学術及び文化に関する各種事業を行い、もって市民の教養の向上、健康の増進、情操の純化を図り、生活文化の振興、社会福祉の増進に寄与することを目的とする。										
①土地情報											
敷地面積	2,449.39		m <sup>2</sup>	利用者駐車可能台数	30		台				
標高	0.30		m	駐車場の満車頻度	満車になることはない						
②建物情報											
建築面積(1階床面積)	101.85		m <sup>2</sup>	階数	地上1階						
延床面積	113.72		m <sup>2</sup>	構造	木造						
③危機管理・防災情報											
避難所指定	-			防災備蓄用品の有無	-						
津波避難ビル指定	-			自家発電設備の有無	-						
④バリアフリー、環境対応											
出入口の段差	×			オストメイト対応トイレ	×						
障がい者用エレベーター	-			再生可能エネルギー設備	-						
2. 施設維持管理情報											
品質情報	(区分・単位)	平成24年度	前年比%	平成23年度	平成22年度	(区分・単位)	平成24年度	前年比%	平成23年度	平成22年度	
	バリアフリー対応率(%)	0.0	-	-	-	開館日数(日)	359	100.0	359	359	
	老朽化率(%)	100.0	-	-	-	延利用者数(人)	260	100.0	260	264	
	築年数(年)	33.0	-	-	-	1日当り利用者数(人)	1	100.0	1	1	
	耐震化対応率(%)	0.0	-	-	-	利用率(%)	2.8	127.3	2.2	2.7	
職員数(人)	正職員	0	-	0	0	利用情報		-			
	非常勤職員	0	-	0	0			-			
	臨時職員	0	-	0	0			-			
収入(千円)	市の収入計①					支出(千円)	指定管理料以外の市の支出計	1,301	104.3	1,247	1,393
							指定管理料	0	-	0	0
							市の支出計②	1,301	104.3	1,247	1,393
単年度市負担額(千円)②-①	1,301	104.3	1,247	1,393	減価償却費を含めた単年度市負担額(千円)	1,301	-	-	-		

3. 位置情報

交通アクセス	最寄駅		近隣類似施設の名称 (半径1,000m以内)	国・県・自治体所有		民間所有	
	最寄駅からの 所要時間					丸湯公民館(自治会集会所)	
	最寄バス停	丸湯					
	最寄バス停からの 所要時間			2 分			

案内図

4. 施設維持管理情報分析



5. 備考

1. 基本情報											
施設名称	両川公民館				外観						
事業所用途	コミュニティ施設										
所在地	江南区酒屋町字屋敷付 821-8										
事業所名	両川公民館				内部						
複合施設の有無	有										
開設年月日	昭和24年1月27日										
利用対象者	公民館利用登録団体										
開館時間	9:00～21:30										
休館日	休日										
設置目的	市民のために、実際生活に即する教育、学術及び文化に関する核種事業を行い、もって市民の教養の向上、健康の増進、情操の純化を図り、生活文化の振興、社会福祉の増進に寄与することを目的とする。										
①土地情報											
敷地面積	1,984.09		㎡	利用者駐車可能台数	25		台				
標高	1.90		m	駐車場の満車頻度	年に1回以上満車になる						
②建物情報											
建築面積(1階床面積)	516.80		㎡	階数	地上2階						
延床面積	423.94		㎡	構造	鉄筋コンクリート						
③危機管理・防災情報											
避難所指定	-			防災備蓄用品の有無	-						
津波避難ビル指定	-			自家発電設備の有無	-						
④バリアフリー、環境対応											
出入口の段差	○			オストメイト対応トイレ	×						
障がい者用エレベーター	-			再生可能エネルギー設備	-						
2. 施設維持管理情報											
品質情報	(区分・単位)	平成24年度	前年比%	平成23年度	平成22年度	(区分・単位)	平成24年度	前年比%	平成23年度	平成22年度	
	バリアフリー対応率(%)	75.0	-	-	-	開館日数(日)	247	100.4	246	242	
	老朽化率(%)	40.0	-	-	-	延利用者数(人)	5,233	106.9	4,893	4,957	
	築年数(年)	21.0	-	-	-	1日当り利用者数(人)	21	105.0	20	20	
職員数(人)	耐震化対応率(%)	100.0	-	-	-	利用率(%)	20.7	105.6	19.6	13.6	
	正職員	0	-	0	0			-			
	非常勤職員	0	-	0	0			-			
収入(千円)	臨時職員	0	-	0	0			-			
	市の収入計①	103	-	0	0	支出(千円)	指定管理料以外の市の支出計	2,556	86.6	2,951	2,339
						指定管理料	0	-	0	0	
市の支出計②						2,556	86.6	2,951	2,339		
単年度市負担額(千円)②-①	2,453	83.1	2,951	2,339	減価償却費を含めた単年度市負担額(千円)	2,453	-	-	-		

3. 位置情報

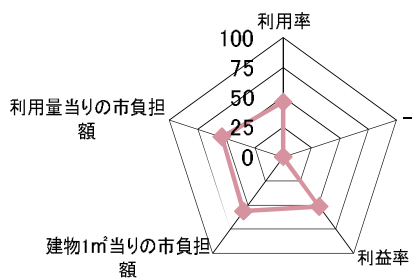
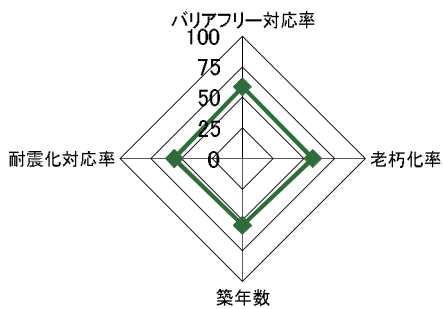
交通アクセス	最寄駅		国・県・自治体所有 民間所有	
	最寄駅からの所要時間	分		酒屋町民の家
	最寄バス停	亀田駅		
	最寄バス停からの所要時間	5分		

案内図

100m  
1/10,000



4. 施設維持管理情報分析



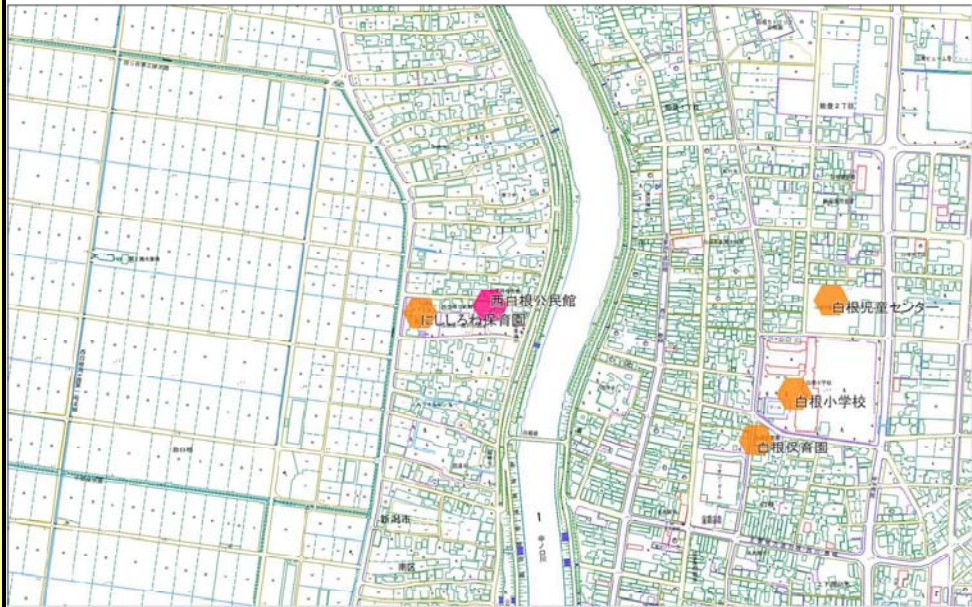
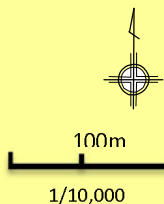
5. 備考

1. 基本情報												
施設名称	西白根公民館				外観							
事業所用途	コミュニティ施設											
所在地	南区西白根 1563-1											
事業所名	味方地区公民館											
複合施設の有無	無				内部							
開設年月日	平成15年4月1日											
利用対象者	一般市民											
開館時間	9:00～21:30											
休館日												
設置目的	生涯学習の時代に合って子どもから高齢者まで幅広い年代が集い、学び、身体を鍛えるための各種活動の場として不断に活用されることを目的に設置された公民館施設											
①土地情報												
敷地面積	3,348.32	m <sup>2</sup>	利用者駐車可能台数	30 台								
標高	0.00	m	駐車場の満車頻度	満車になることはない								
②建物情報												
建築面積(1階床面積)	483.77	m <sup>2</sup>	階数	地上1階								
延床面積	483.77	m <sup>2</sup>	構造	木造								
③危機管理・防災情報												
避難所指定	○			防災備蓄用品の有無	○							
津波避難ビル指定	-			自家発電設備の有無	-							
④バリアフリー、環境対応												
出入口の段差	○			オストメイト対応トイレ	×							
障がい者用エレベーター	×			再生可能エネルギー設備	-							
2. 施設維持管理情報												
	(区分・単位)	平成24年度	前年比%	平成23年度	平成22年度		(区分・単位)	平成24年度	前年比%	平成23年度	平成22年度	
品質情報	バリアフリー対応率(%)	55.6	-	-	-	利用情報	開館日数(日)	359	99.7	360	359	
	老朽化率(%)	41.4	-	-	-		延利用者数(人)	565	62.5	904	1,508	
	築年数(年)	10.0	-	-	-		1日当り利用者数(人)	2	66.7	3	4	
	耐震化対応率(%)	100.0	-	-	-		利用率(%)	9.1	118.2	7.7	7	
職員数(人)	正職員	0	-	0	0			-				
	非常勤職員	0	-	0	0			-				
	臨時職員	0	-	0	0			-				
収入(千円)	市の収入計①		9	-	0	0	支出(千円)	指定管理料以外の市の支出計	1,562	157.6	991	964
								指定管理料	0	-	0	0
								市の支出計②	1,562	157.6	991	964
単年度市負担額(千円)②-①		1,553	156.7	991	964	減価償却費を含めた単年度市負担額(千円)		7,594	-	-	-	

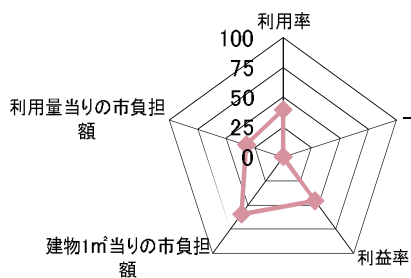
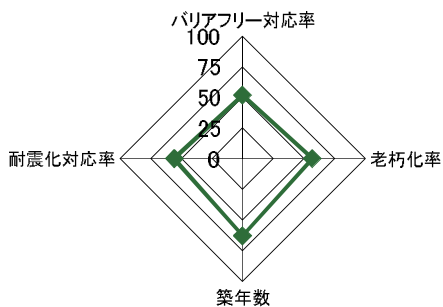
3. 位置情報

交通アクセス	最寄駅		近隣類似施設の名称 (半径1,000m以内)	国・県・自治体所有	民間所有
	最寄駅からの 所要時間				
	最寄バス停	しろね保育園前			
	最寄バス停からの 所要時間	1 分			

案内図



4. 施設維持管理情報分析



5. 備考

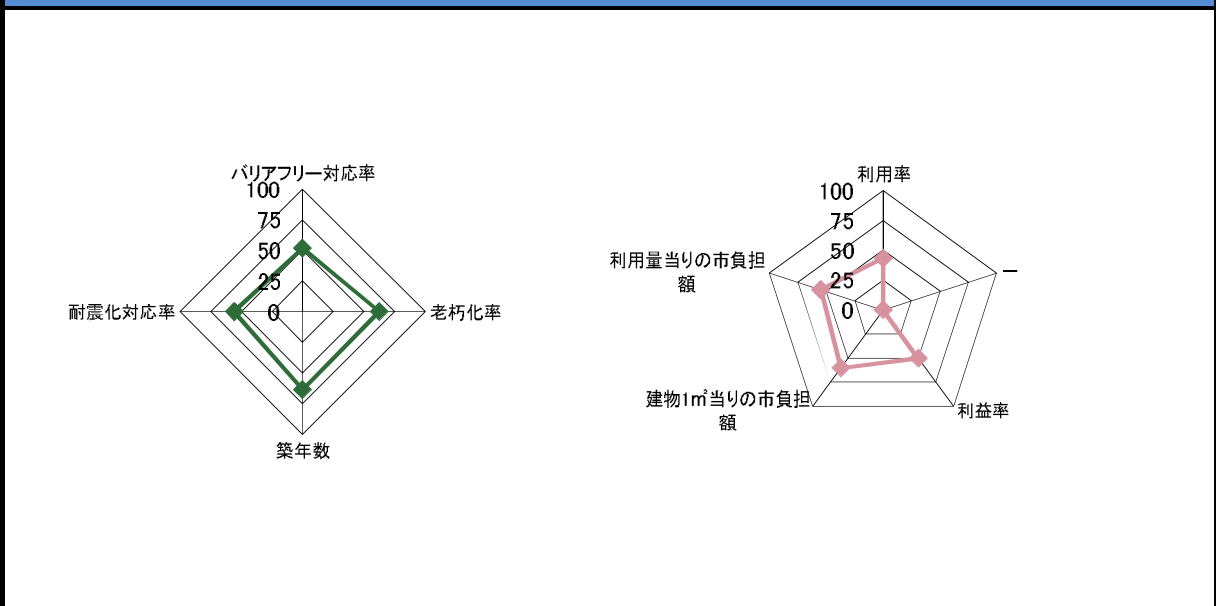
1. 基本情報												
施設名称	味方公民館				外観							
事業所用途	コミュニティ施設											
所在地	南区味方 685-1											
事業所名	味方地区公民館											
複合施設の有無	無				内部							
開設年月日	平成16年4月1日											
利用対象者	一般市民											
開館時間	9:00～21:30											
休館日												
設置目的	生涯学習の時代にあつて子どもから高齢者まで幅広い年代が集い、学び、身体を鍛えるための各種活動の場として不断に活用されることを目的に設置された公共施設											
①土地情報												
敷地面積	3,641.19		m <sup>2</sup>	利用者駐車可能台数	50		台					
標高	0.00		m	駐車場の満車頻度	満車になることはない							
②建物情報												
建築面積(1階床面積)	528.91		m <sup>2</sup>	階数	地上1階							
延床面積	528.91		m <sup>2</sup>	構造	鉄骨造							
③危機管理・防災情報												
避難所指定	○			防災備蓄用品の有無	○							
津波避難ビル指定	-			自家発電設備の有無	-							
④バリアフリー、環境対応												
出入口の段差	○			オストメイト対応トイレ	×							
障がい者用エレベーター	×			再生可能エネルギー設備	-							
2. 施設維持管理情報												
品質情報	(区分・単位)	平成24年度	前年比%	平成23年度	平成22年度	(区分・単位)	平成24年度	前年比%	平成23年度	平成22年度		
	バリアフリー対応率(%)	55.6	-	-	-	開館日数(日)	359	99.7	360	359		
	老朽化率(%)	26.6	-	-	-	延利用者数(人)	3,560	84.1	4,233	4,813		
	築年数(年)	9.1	-	-	-	1日当り利用者数(人)	10	83.3	12	13		
	耐震化対応率(%)	100.0	-	-	-	利用率(%)	15.8	84.9	18.6	13.7		
職員数(人)	正職員	0	-	0	0	利用情報		-				
	非常勤職員	0	-	0	0			-				
	臨時職員	0	-	0	0			-				
収入(千円)	市の収入計①					支出(千円)	指定管理料以外の市の支出計	1,289	79.5	1,621	1,408	
			42	-	0		0	指定管理料	0	-	0	0
								市の支出計②	1,289	79.5	1,621	1,408
単年度市負担額(千円)②-①	1,247	76.9	1,621	1,408	減価償却費を含めた単年度市負担額(千円)	5,320	-	-	-			

3. 位置情報

交通アクセス	最寄駅		近隣類似施設の名称 (半径1,000m以内)	国・県・自治体所有	民間所有	
	最寄駅からの 所要時間			分	味方地区公民館	
	最寄バス停	味方保健センター前				
	最寄バス停からの 所要時間			3 分		

案内図

4. 施設維持管理情報分析



5. 備考



1. 基本情報											
施設名称	七穂公民館				外観						
事業所用途	コミュニティ施設										
所在地	南区吉江 238-1										
事業所名	七穂公民館										
複合施設の有無	無				内部						
開設年月日	平成16年4月1日										
利用対象者	一般市民										
開館時間	9:00~21:30										
休館日											
設置目的	生涯学習の時代にあつて子どもから高齢者まで幅広い年代が集い、学び、身体を鍛えるための各種活動の場として不断に活用されることを目的に設置された公民館施設										
①土地情報											
敷地面積	1,450.99 m <sup>2</sup>			利用者駐車可能台数	20 台						
標高	0.00 m			駐車場の満車頻度	年に1回以上満車になる						
②建物情報											
建築面積(1階床面積)	530.18 m <sup>2</sup>			階数	地上1階						
延床面積	530.18 m <sup>2</sup>			構造	鉄骨造						
③危機管理・防災情報											
避難所指定	○			防災備蓄用品の有無	○						
津波避難ビル指定	-			自家発電設備の有無	-						
④バリアフリー、環境対応											
出入口の段差	○			オストメイト対応トイレ	×						
障がい者用エレベーター	×			再生可能エネルギー設備	-						
2. 施設維持管理情報											
	(区分・単位)	平成24年度	前年比%	平成23年度	平成22年度		(区分・単位)	平成24年度	前年比%	平成23年度	平成22年度
品質情報	バリアフリー対応率(%)	55.6	-	-	-	利用情報	開館日数(日)	359	99.7	360	359
	老朽化率(%)	26.4	-	-	-		延利用者数(人)	2,353	81.8	2,877	3,136
	築年数(年)	9.0	-	-	-		1日当り利用者数(人)	7	87.5	8	9
	耐震化対応率(%)	100.0	-	-	-		利用率(%)	6.3	116.7	5.4	5
職員数(人)	正職員	0	-	0	0			-			
	非常勤職員	0	-	0	0			-			
	臨時職員	0	-	0	0			-			
収入(千円)	市の収入計①					支出(千円)	指定管理料以外の市の支出計	2,738	190.9	1,434	1,598
							指定管理料	0	-	0	0
							市の支出計②	2,738	190.9	1,434	1,598
単年度市負担額(千円)②-①		2,726	190.1	1,434	1,598	減価償却費を含めた単年度市負担額(千円)		10,582	-	-	-

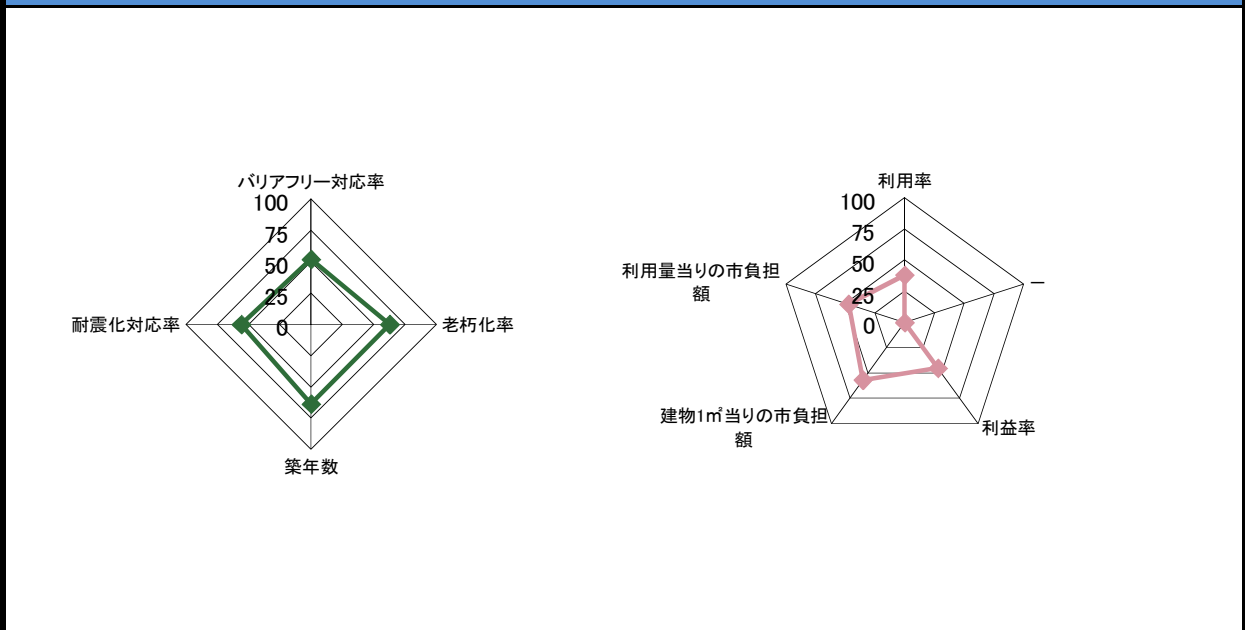
3. 位置情報

交通アクセス	最寄駅		近隣類似施設の名称 (半径1,000m以内)	国・県・自治体所有	民間所有	
	最寄駅からの所要時間			分	七穂第二分館	
	最寄バス停	山王				
	最寄バス停からの所要時間			5 分		

案内図

100m  
1/10,000

4. 施設維持管理情報分析



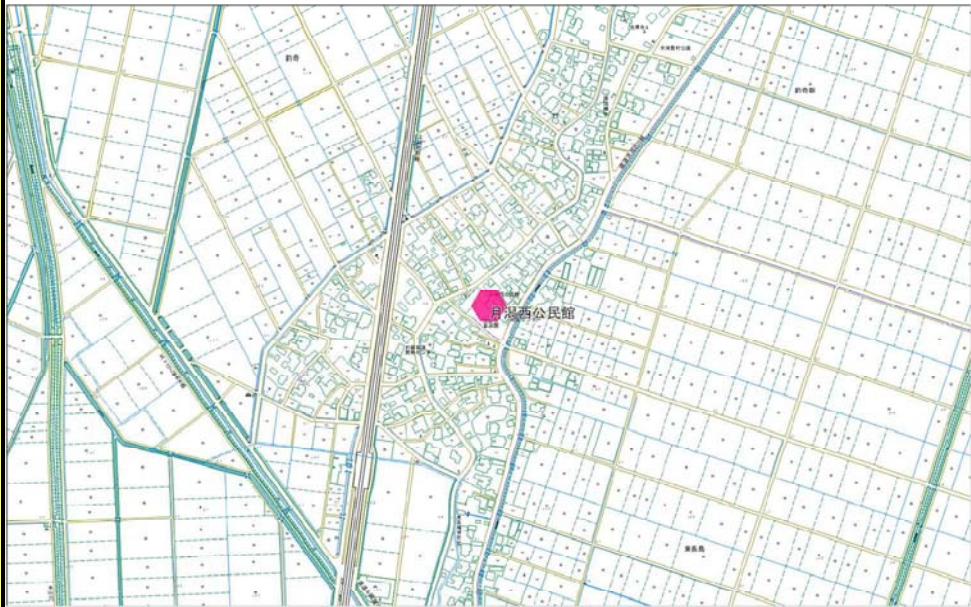
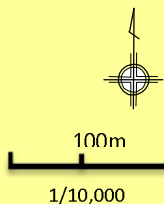
5. 備考

1. 基本情報											
施設名称	月潟西公民館				外観						
事業所用途	コミュニティ施設										
所在地	南区東長嶋 89-3										
事業所名	月潟西公民館										
複合施設の有無	無				内部						
開設年月日	昭和34年4月1日										
利用対象者	地域住民										
開館時間	火曜日～土曜日9:00～21:30										
休館日	月曜、日曜、祝日										
設置目的	旧西小学校の体育館を使用し、公民館を開設										
①土地情報											
敷地面積	3,311.62		㎡	利用者駐車可能台数	3		台				
標高	3.20		m	駐車場の満車頻度	満車になることはない						
②建物情報											
建築面積(1階床面積)	1,288.90		㎡	階数	地上2階						
延床面積	1,288.90		㎡	構造	木造						
③危機管理・防災情報											
避難所指定	-			防災備蓄用品の有無	-						
津波避難ビル指定	-			自家発電設備の有無	-						
④バリアフリー、環境対応											
出入口の段差	○			オストメイト対応トイレ	×						
障がい者用エレベーター	-			再生可能エネルギー設備	-						
2. 施設維持管理情報											
品質情報	(区分・単位)	平成24年度	前年比%	平成23年度	平成22年度	利用情報	(区分・単位)	平成24年度	前年比%	平成23年度	平成22年度
	バリアフリー対応率(%)	85.7	-	-	-		開館日数(日)	248	106.9	232	201
品質情報	老朽化率(%)	100.0	-	-	-	延利用者数(人)	1,505	133.2	1,130	1,499	
	築年数(年)	53.0	-	-	-	1日当り利用者数(人)	6	120.0	5	7	
	耐震化対応率(%)	0.0	-	-	-	利用率(%)	32.4	112.1	28.9	33.8	
	職員数(人)	正職員	0	-	0	0			-		
非常勤職員		0	-	0	0			-			
臨時職員		0	0.0	1	1			-			
収入(千円)	市の収入計①		-	0	9	支出(千円)	指定管理料以外の市の支出計	1,117	49.1	2,276	2,604
						指定管理料	0	-	0	0	
						市の支出計②	1,117	49.1	2,276	2,604	
単年度市負担額(千円)②-①	1,117	49.1	2,276	2,595	減価償却費を含めた単年度市負担額(千円)	1,117	-	-	-		

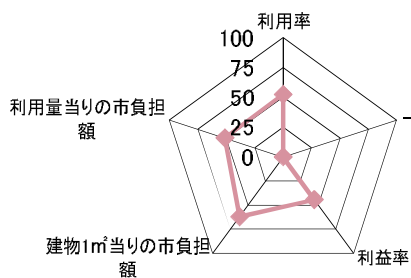
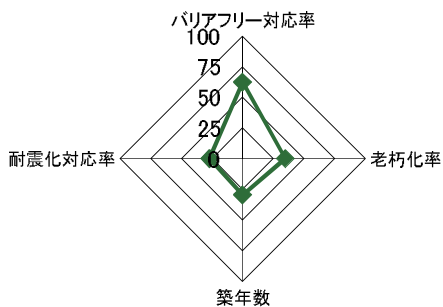
3. 位置情報

交通アクセス	最寄駅		近隣類似施設の名称 (半径1,000m以内)	国・県・自治体所有	民間所有
	最寄駅からの 所要時間				
	最寄バス停	東長嶋下			
	最寄バス停からの 所要時間	1 分			

案内図



4. 施設維持管理情報分析



5. 備考

1. 基本情報											
施設名称	黒埼北部公民館				外観						
事業所用途	コミュニティ施設										
所在地	西区ときめき西4丁目 1-1										
事業所名	黒埼北部公民館										
複合施設の有無	無				内部						
開設年月日	昭和60年4月1日										
利用対象者	公民館登録団体を中心に、図書室や行政サービスの利用者など										
開館時間	9:00～21:30										
休館日	祝日										
設置目的	市民のために、実際生活に即する教育、学術及び文化に関する各種の事業を行い、もって住民の教養の向上、健康の増進、情操の純化を図り、生活文化の振興、社会福祉の増進に寄与することを目的に公民館を設置する。										
①土地情報											
敷地面積	2,769.57		㎡	利用者駐車可能台数	52		台				
標高	2.00		m	駐車場の満車頻度	月に1回以上満車になる						
②建物情報											
建築面積(1階床面積)	613.71		㎡	階数	地上2階						
延床面積	1,050.52		㎡	構造	鉄筋コンクリート						
③危機管理・防災情報											
避難所指定	-			防災備蓄用品の有無	-						
津波避難ビル指定	-			自家発電設備の有無	-						
④バリアフリー、環境対応											
出入口の段差	○			オストメイト対応トイレ	○						
障がい者用エレベーター	-			再生可能エネルギー設備	-						
2. 施設維持管理情報											
品質情報	(区分・単位)	平成24年度	前年比%	平成23年度	平成22年度	(区分・単位)	平成24年度	前年比%	平成23年度	平成22年度	
	バリアフリー対応率(%)	50.0	-	-	-	開館日数(日)	346	100.0	346	345	
	老朽化率(%)	54.0	-	-	-	延利用者数(人)	26,653	124.2	21,458	25,916	
	築年数(年)	28.0	-	-	-	1日当たり利用者数(人)	77	124.2	62	75	
	耐震化対応率(%)	100.0	-	-	-	利用率(%)	50	110.1	45.4	43.5	
職員数(人)	正職員	0	-	0	0	利用情報					
	非常勤職員	0	0.0	1	1						
	臨時職員	2	200.0	1	1						
収入(千円)	市の収入計①	651	632.0	103	133	支出(千円)	指定管理料以外の市の支出計	13,413	100.5	13,343	13,552
						指定管理料	0	-	0	0	
						市の支出計②	13,413	100.5	13,343	13,552	
単年度市負担額(千円)②-①	12,762	96.4	13,240	13,419	減価償却費を含めた単年度市負担額(千円)	16,674	-	-	-		

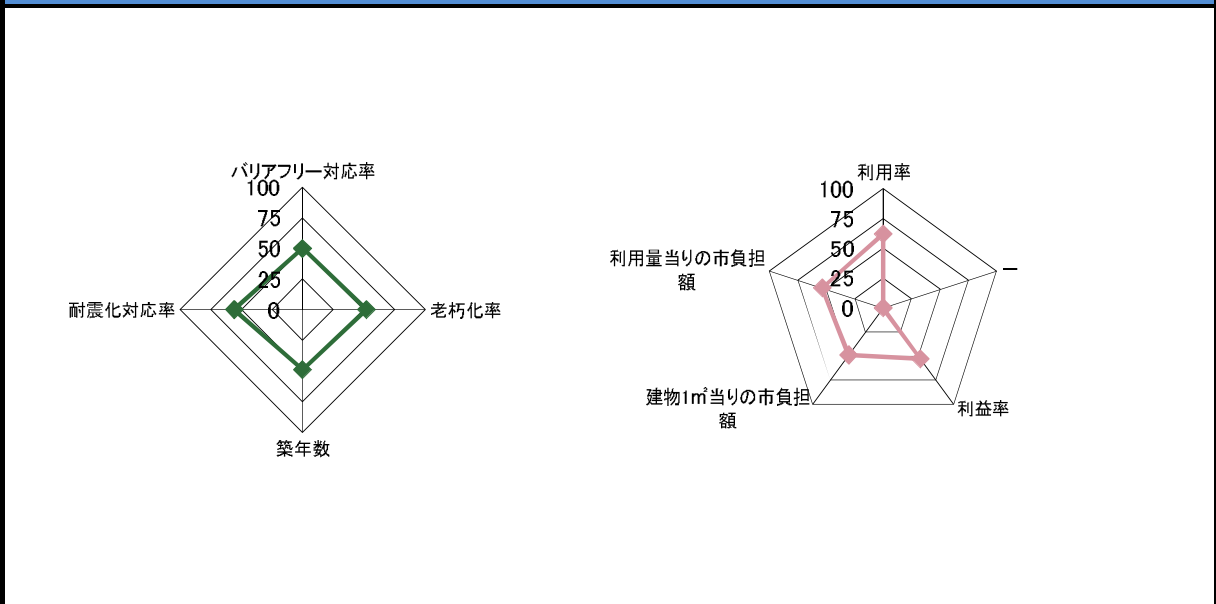
3. 位置情報

交通アクセス	最寄駅		近隣類似施設の名称 (半径1,000m以内)	国・県・自治体所有	民間所有
	最寄駅からの 所要時間				
	最寄バス停	寺地			
	最寄バス停からの 所要時間	5 分			

案内図

100m  
1/10,000

4. 施設維持管理情報分析



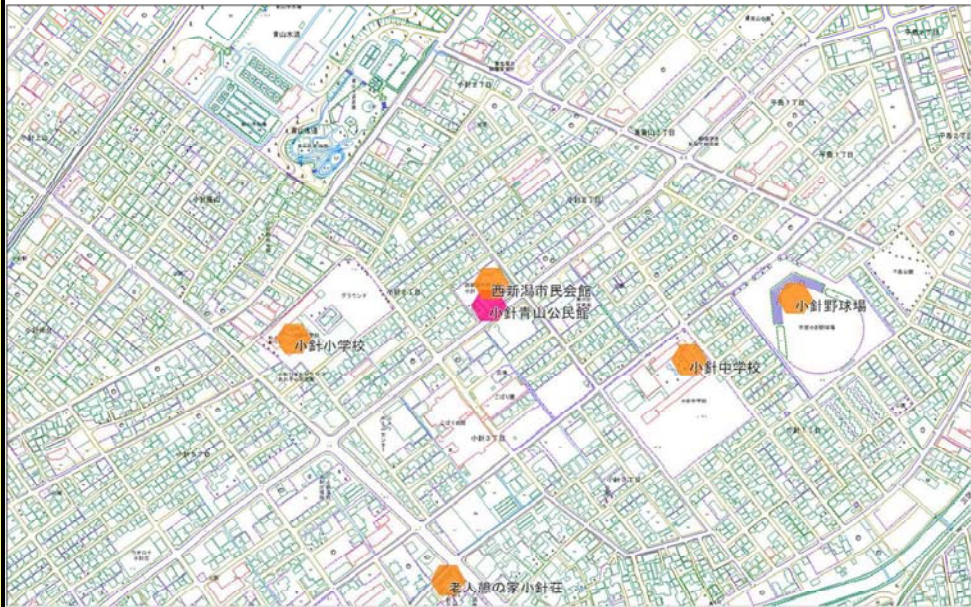
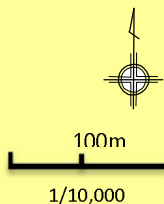
5. 備考

1. 基本情報												
施設名称	小針青山公民館				外観							
事業所用途	コミュニティ施設											
所在地	西区小針2丁目 24-1											
事業所名	小針青山公民館											
複合施設の有無	有				内部							
開設年月日	平成9年4月1日											
利用対象者	公民館利用登録団体											
開館時間	9:00~21:30											
休館日	月曜日(月曜日が国民の祝日又は振替日に当たる場合はその翌日)											
設置目的	市民のために、实际生活に即する教育、学術及び文化に関する各種の事業を行い、もって住民の教養の向上、健康の増進、情操の純化を図り、生活文化の振興、社会福祉の増進に寄与することを目的に、公民館を設置する。市民の生涯にわたる学習活動を支援し、もって豊かな生涯学習社会の実現に寄与するため。											
①土地情報												
敷地面積	0.00 m <sup>2</sup>		利用者駐車可能台数	48 台								
標高	-1.00 m		駐車場の満車頻度	週に1回以上満車になる								
②建物情報												
建築面積(1階床面積)	1,094.78 m <sup>2</sup>		階数	地上3階								
延床面積	1,032.04 m <sup>2</sup>		構造	鉄筋コンクリート								
③危機管理・防災情報												
避難所指定	-		防災備蓄用品の有無	-								
津波避難ビル指定	○		自家発電設備の有無	○								
④バリアフリー、環境対応												
出入口の段差	○		オストメイト対応トイレ	×								
障がい者用エレベーター	○		再生可能エネルギー設備	-								
2. 施設維持管理情報												
品質情報	(区分・単位)	平成24年度	前年比%	平成23年度	平成22年度	(区分・単位)	平成24年度	前年比%	平成23年度	平成22年度		
	バリアフリー対応率(%)	77.8	-	-	-	開館日数(日)	308	99.7	309	308		
	老朽化率(%)	30.0	-	-	-	延利用者数(人)	53,192	100.8	52,761	58,790		
	築年数(年)	16.0	-	-	-	1日当たり利用者数(人)	173	101.2	171	191		
	耐震化対応率(%)	100.0	-	-	-	利用率(%)	54.9	90.7	60.5	60.4		
職員数(人)	正職員	2	100.0	2	2			-				
	非常勤職員	0	-	0	0			-				
	臨時職員	0	-	0	0			-				
収入(千円)	市の収入計①					支出(千円)	指定管理料以外の市の支出計	19,571	92.2	21,228	19,150	
			934	-	0		0	指定管理料	0	-	0	0
								市の支出計②	19,571	92.2	21,228	19,150
単年度市負担額(千円)②-①	18,637	87.8	21,228	19,150	減価償却費を含めた単年度市負担額(千円)	26,567	-	-	-			

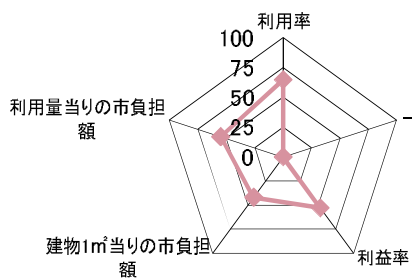
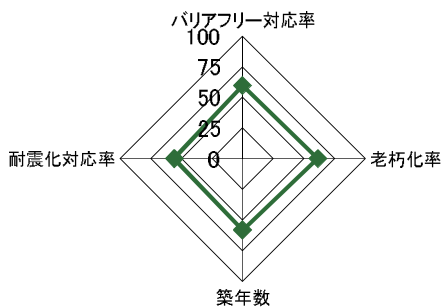
3. 位置情報

交通アクセス	最寄駅	小針駅	近隣類似施設の名称 (半径1,000m以内)	国・県・自治体所有	民間所有
	最寄駅からの所要時間	15分			
	最寄バス停	小針2丁目			
	最寄バス停からの所要時間	2分			

案内図



4. 施設維持管理情報分析



5. 備考



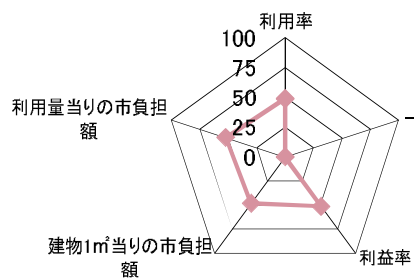
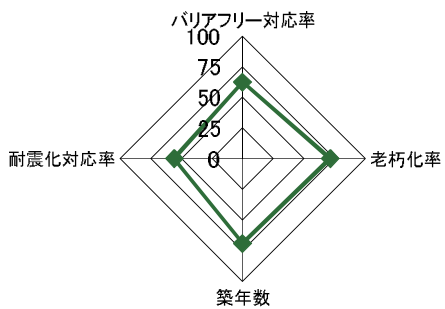
1. 基本情報											
施設名称	黒埼南部公民館				外観						
事業所用途	コミュニティ施設										
所在地	西区黒鳥 974-2										
事業所名	黒埼南部公民館										
複合施設の有無	無				内部						
開設年月日	平成23年4月16日										
利用対象者	公民館登録団体を中心に、地域の方など										
開館時間	9:00～21:30 日曜9:00～17:30										
休館日	祝日										
設置目的	市民のために、実際生活に即する教育、学術及び文化に関する各種の事業を行い、もって住民の教養の向上、健康の増進、情操の純化を図り、生活文化の振興、社会福祉の増進に寄与することを目的に公民館を設置する。										
①土地情報											
敷地面積	1,907.73 m <sup>2</sup>		利用者駐車可能台数	15 台							
標高	-0.50 m		駐車場の満車頻度	週に1回以上満車になる							
②建物情報											
建築面積(1階床面積)	519.40 m <sup>2</sup>		階数	地上1階							
延床面積	519.40 m <sup>2</sup>		構造	鉄骨造							
③危機管理・防災情報											
避難所指定	-		防災備蓄用品の有無	-							
津波避難ビル指定	-		自家発電設備の有無	-							
④バリアフリー、環境対応											
出入口の段差	○		オストメイト対応トイレ	○							
障がい者用エレベーター	-		再生可能エネルギー設備	-							
2. 施設維持管理情報											
品質情報	(区分・単位)	平成24年度	前年比%	平成23年度	平成22年度	利用情報	(区分・単位)	平成24年度	前年比%	平成23年度	平成22年度
	バリアフリー対応率(%)	85.7	-	-	-		開館日数(日)	346	105.8	327	0
職員数(人)	老朽化率(%)	2.7	-	-	-	収入(千円)	延利用者数(人)	10,281	140.8	7,304	0
	築年数(年)	2.0	-	-	-		1日当り利用者数(人)	30	136.4	22	0
	耐震化対応率(%)	100.0	-	-	-		利用率(%)	25.7	120.1	21.4	0
	正職員	0	-	0	0		支出(千円)	指定管理料以外の市の支出計	6,820	93.8	7,273
非常勤職員	0	-	0	0	市の収入計①	指定管理料	0	-	0	0	
臨時職員	0	-	0	0		市の支出計②	6,820	93.8	7,273	0	
単年度市負担額(千円)②-①	6,554	91.7	7,148	0		減価償却費を含めた単年度市負担額(千円)	11,587	-	-	-	

3. 位置情報

交通アクセス	最寄駅		近隣類似施設の名称 (半径1,000m以内)	国・県・自治体所有	民間所有
	最寄駅からの 所要時間				
	最寄バス停	黒鳥			
	最寄バス停からの 所要時間	5 分			

案内図

4. 施設維持管理情報分析



5. 備考

1. 基本情報											
施設名称	中野小屋公民館				外観						
事業所用途	コミュニティ施設										
所在地	西区中野小屋字本地 590-4										
事業所名	中野小屋公民館										
複合施設の有無	有				内部						
開設年月日	平成25年1月										
利用対象者	乳児から高齢者まで										
開館時間	月曜日～土曜日9:00～21:30 日曜日9:00～17:30										
休館日	祝日(日曜日と重なった場合は振替休日)										
設置目的	市民の為に、実際生活に即する教育、学術及び文化に関する各種の事業を行い、住民の教養の向上・健康増進・情操の鈍化を図り、生活文化の振興・社会福祉の増進に寄与することを目的に公民館を設置。市民の生涯にわたる学習活動を支援し、もって豊かな生涯学習社会の実現に寄与する。										
①土地情報											
敷地面積	1,122.17 m <sup>2</sup>		利用者駐車可能台数	13 台							
標高	2.30 m		駐車場の満車頻度	月に1回以上満車になる							
②建物情報											
建築面積(1階床面積)	367.50 m <sup>2</sup>		階数	地上2階							
延床面積	390.28 m <sup>2</sup>		構造	鉄筋コンクリート							
③危機管理・防災情報											
避難所指定	-			防災備蓄用品の有無	-						
津波避難ビル指定	-			自家発電設備の有無	-						
④バリアフリー、環境対応											
出入口の段差	○			オストメイト対応トイレ	×						
障がい者用エレベーター	-			再生可能エネルギー設備	-						
2. 施設維持管理情報											
品質情報	(区分・単位)	平成24年度	前年比%	平成23年度	平成22年度	利用情報	(区分・単位)	平成24年度	前年比%	平成23年度	平成22年度
	バリアフリー対応率(%)	75.0	-	-	-		開館日数(日)	348	104.5	333	346
	老朽化率(%)	56.0	-	-	-	延利用者数(人)	2,314	120.0	1,929	2,619	
	築年数(年)	29.0	-	-	-	1日当り利用者数(人)	7	116.7	6	8	
	耐震化対応率(%)	100.0	-	-	-	利用率(%)	8.8	101.1	8.7	9.9	
職員数(人)	正職員	0	-	0	0			-			
	非常勤職員	0	-	0	0			-			
	臨時職員	0	-	0	0			-			
収入(千円)	市の収入計①					支出(千円)	指定管理料以外の市の支出計	3,519	141.1	2,494	2,481
							指定管理料	0	-	0	0
							市の支出計②	3,519	141.1	2,494	2,481
	単年度市負担額(千円)②-①	3,444	138.1	2,494	2,481		減価償却費を含めた単年度市負担額(千円)	3,444	-	-	-

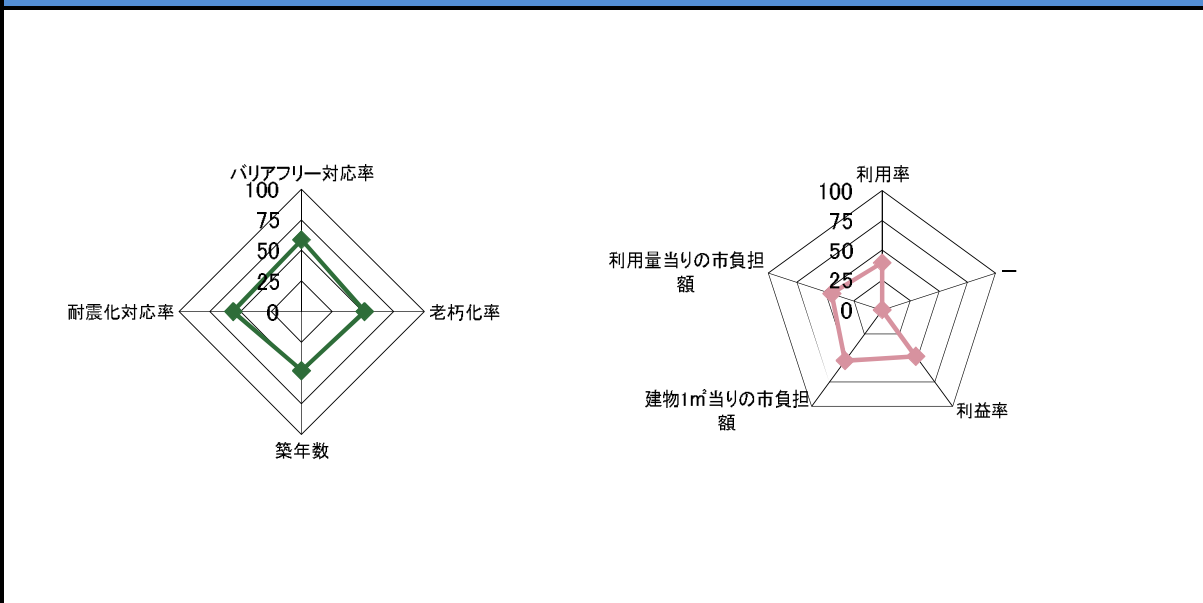
3. 位置情報

交通アクセス	最寄駅		近隣類似施設の名称 (半径1,000m以内)	国・県・自治体所有	民間所有
	最寄駅からの 所要時間				
	最寄バス停	中野小屋			
	最寄バス停からの 所要時間	3 分			

案内図

100m  
1/10,000

4. 施設維持管理情報分析



5. 備考

1. 基本情報										
施設名称	赤塚公民館				外観					
事業所用途	コミュニティ施設									
所在地	西区赤塚字日之詰 2280-2									
事業所名	赤塚公民館				内部					
複合施設の有無	有									
開設年月日	平成25年1月									
利用対象者	乳児から高齢者まで									
開館時間	月曜日～土曜日9:00～21:30 日曜日9:00～17:30									
休館日	祝日(日曜日と重なった場合は振替休日)									
設置目的	市民の為に、実際生活に即する教育、学術及び文化に関する各種の事業を行い、住民の教養の向上・健康増進・情操の鈍化を図り、生活文化の振興・社会福祉の増進に寄与することを目的に公民館を設置。市民の生涯にわたる学習活動を支援し、もって豊かな生涯学習社会の実現に寄与する。									
①土地情報										
敷地面積	1,313.25		㎡	利用者駐車可能台数	12		台			
標高	8.60		m	駐車場の満車頻度	月に1回以上満車になる					
②建物情報										
建築面積(1階床面積)	366.45		㎡	階数	地上2階					
延床面積	386.82		㎡	構造	鉄筋コンクリート					
③危機管理・防災情報										
避難所指定	-			防災備蓄用品の有無	-					
津波避難ビル指定	-			自家発電設備の有無	-					
④バリアフリー、環境対応										
出入口の段差	○			オストメイト対応トイレ	×					
障がい者用エレベーター	-			再生可能エネルギー設備	-					
2. 施設維持管理情報										
品質情報	(区分・単位)	平成24年度	前年比%	平成23年度	平成22年度	(区分・単位)	平成24年度	前年比%	平成23年度	平成22年度
	バリアフリー対応率(%)	75.0	-	-	-	開館日数(日)	348	100.6	346	333
	老朽化率(%)	62.0	-	-	-	延利用者数(人)	2,465	213.4	1,155	2,113
	築年数(年)	32.0	-	-	-	1日当り利用者数(人)	7	233.3	3	6
	耐震化対応率(%)	0.0	-	-	-	利用率(%)	4.5	107.1	4.2	5.9
職員数(人)	正職員	0	-	0	0	利用情報		-		
	非常勤職員	0	-	0	0			-		
	臨時職員	0	-	0	0			-		
収入(千円)	市の収入計①					支出(千円)				
		指定管理料以外の市の支出計	3,374	160.3	2,105	2,076				
		指定管理料	0	-	0	0				
	市の支出計②	3,374	160.3	2,105	2,076					
単年度市負担額(千円)②-①	3,360	159.6	2,105	2,076	減価償却費を含めた単年度市負担額(千円)	3,360	-	-	-	

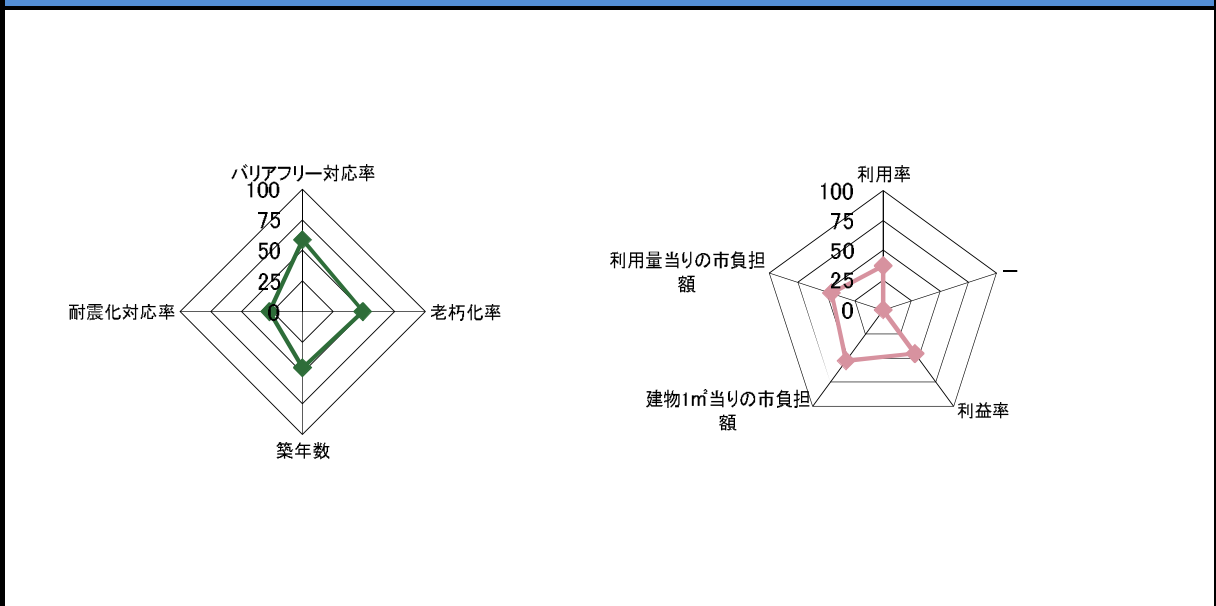
3. 位置情報

交通アクセス	最寄駅		国・県・自治体所有	民間所有	
	最寄駅からの所要時間	分			近隣類似施設の名称 (半径1,000m以内)
	最寄バス停	赤塚連絡所前			
	最寄バス停からの所要時間	1分			

案内図

100m  
1/10,000

4. 施設維持管理情報分析



5. 備考

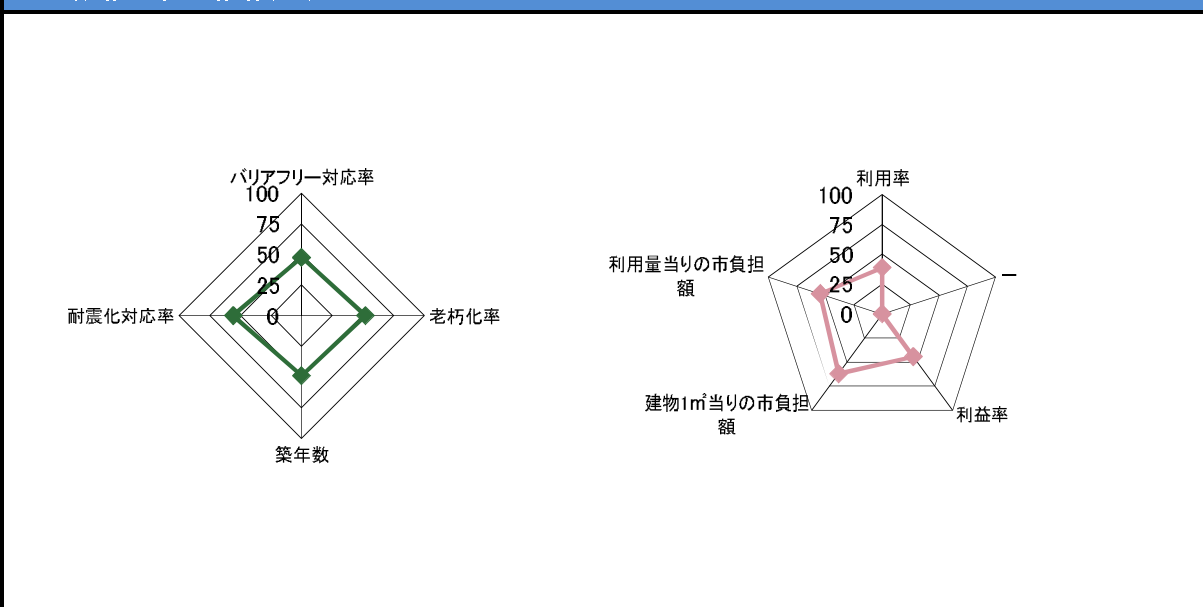
1. 基本情報											
施設名称	間瀬公民館				外観						
事業所用途	コミュニティ施設										
所在地	西蒲区間瀬新村 4287-1										
事業所名	間瀬公民館										
複合施設の有無	無				内部						
開設年月日	昭和60年4月11日										
利用対象者	5名以上の登録団体										
開館時間	日曜～土曜9:00～21:30										
休館日	第1月曜日										
設置目的	実際生活に即する教育、学術及び文化に関する各種の事業を行い、住民の教養の向上、健康の増進、情操の鈍化を図り、生活文化の振興、社会福祉の増進に寄与する事業を実施する。(貸し館)										
①土地情報											
敷地面積	366.51	m <sup>2</sup>	利用者駐車可能台数	0 台							
標高	10.20	m	駐車場の満車頻度								
②建物情報											
建築面積(1階床面積)	89.75	m <sup>2</sup>	階数	地上3階							
延床面積	571.55	m <sup>2</sup>	構造	鉄筋コンクリート							
③危機管理・防災情報											
避難所指定	○			防災備蓄用品の有無	○						
津波避難ビル指定	○			自家発電設備の有無	—						
④バリアフリー、環境対応											
出入口の段差	○			オストメイト対応トイレ	—						
障がい者用エレベーター	—			再生可能エネルギー設備	—						
2. 施設維持管理情報											
品質情報	(区分・単位)	平成24年度	前年比%	平成23年度	平成22年度	利用情報	(区分・単位)	平成24年度	前年比%	平成23年度	平成22年度
	バリアフリー対応率(%)	42.9	-	-	-		開館日数(日)	308	99.0	311	308
	老朽化率(%)	54.0	-	-	-	延利用者数(人)	1,264	88.4	1,430	1,458	
	築年数(年)	28.0	-	-	-	1日当たり利用者数(人)	4	80.0	5	5	
	耐震化対応率(%)	100.0	-	-	-	利用率(%)	7.5	178.6	4.2	3.1	
職員数(人)	正職員	0	-	0	0			-			
	非常勤職員	0	-	0	0			-			
	臨時職員	0	-	0	0			-			
収入(千円)	市の収入計①					支出(千円)	指定管理料以外の市の支出計	499	87.1	573	333
							指定管理料	0	-	0	0
							市の支出計②	499	87.1	573	333
単年度市負担額(千円)②-①	499	87.1	573	333	減価償却費を含めた単年度市負担額(千円)	3,927	-	-	-		

3. 位置情報

交通アクセス	最寄駅	岩室駅	近隣類似施設の名称 (半径1,000m以内)	国・県・自治体所有	民間所有	
	最寄駅からの 所要時間			分		
	最寄バス停	間瀬新村				
	最寄バス停からの 所要時間			1 分		

案内図

4. 施設維持管理情報分析



5. 備考



1. 基本情報												
施設名称	かたひがし生活体験館				外観							
事業所用途	コミュニティ施設											
所在地	西蒲区三方 91											
事業所名	かたひがし生活体験館											
複合施設の有無	無				内部							
開設年月日	平成16年4月1日											
利用対象者	絵画の会、陶芸の会、生活体験グループ等											
開館時間	9:00～21:30											
休館日												
設置目的	生涯学習の場として人と人が学び合い、生活・体験の場として市民の利用に供するため。											
①土地情報												
敷地面積	1,003.44	m <sup>2</sup>	利用者駐車可能台数	8 台								
標高	1.00	m	駐車場の満車頻度	月に1回以上満車になる								
②建物情報												
建築面積(1階床面積)	316.89	m <sup>2</sup>	階数	地上1階								
延床面積	316.89	m <sup>2</sup>	構造	鉄骨造								
③危機管理・防災情報												
避難所指定	-			防災備蓄用品の有無	-							
津波避難ビル指定	-			自家発電設備の有無	-							
④バリアフリー、環境対応												
出入口の段差	×			オストメイト対応トイレ	×							
障がい者用エレベーター	-			再生可能エネルギー設備	-							
2. 施設維持管理情報												
品質情報	(区分・単位)	平成24年度	前年比%	平成23年度	平成22年度	利用情報	(区分・単位)	平成24年度	前年比%	平成23年度	平成22年度	
	バリアフリー対応率(%)	0.0	-	-	-		開館日数(日)	360	100.3	359	359	
品質情報	老朽化率(%)	98.2	-	-	-	延利用者数(人)	620	116.5	532	471		
	築年数(年)	37.0	-	-	-	1日当り利用者数(人)	2	200.0	1	1		
	耐震化対応率(%)	3.4	-	-	-	利用率(%)	5.2	104.0	5	5.4		
	職員数(人)	正職員	0	-	0	0			-			
非常勤職員		0	-	0	0			-				
臨時職員		0	-	0	0			-				
収入(千円)	市の収入計①					支出(千円)	指定管理料以外の市の支出計	332	84.1	395	346	
			106	87.6	121		73	指定管理料	0	-	0	0
								市の支出計②	332	84.1	395	346
単年度市負担額(千円)②-①		226	82.5	274	273	減価償却費を含めた単年度市負担額(千円)	406	-	-	-		

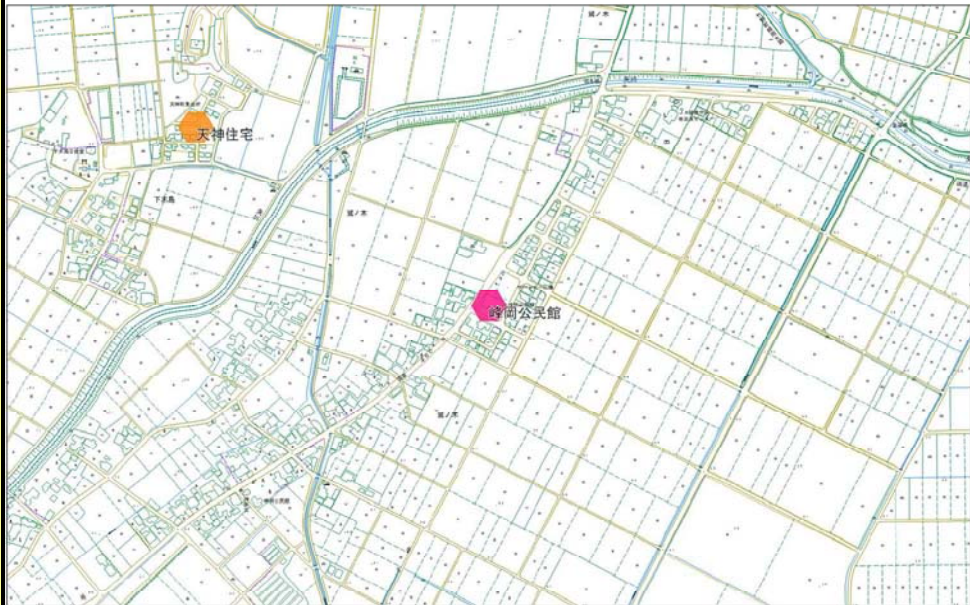
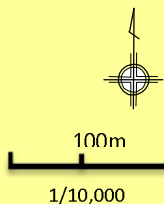


1. 基本情報												
施設名称	峰岡公民館				外観							
事業所用途	コミュニティ施設											
所在地	西蒲区鷺ノ木三右エ門田 1633-9											
事業所名	峰岡公民館											
複合施設の有無	無				内部							
開設年月日	昭和60年4月1日											
利用対象者	社会教育的な集会、公共的な利用を目的とする概ね5人以上の団体											
開館時間	9:00～21:30											
休館日	火曜日											
設置目的	公民館は、市町村その他一定区域内の住民のために、実際生活に即する教育、学術及び文化に関する各種の事業を行い、もって住民の教養の向上、健康の増進、情操の純化を図り、生活文化の振興、社会福祉の増進に寄与することを目的とする。											
①土地情報												
敷地面積	2,406.59		㎡	利用者駐車可能台数	14		台					
標高	7.20		m	駐車場の満車頻度	週に1回以上満車になる							
②建物情報												
建築面積(1階床面積)	421.75		㎡	階数	地上1階							
延床面積	421.75		㎡	構造	鉄筋コンクリート							
③危機管理・防災情報												
避難所指定	○			防災備蓄用品の有無	—							
津波避難ビル指定	—			自家発電設備の有無	—							
④バリアフリー、環境対応												
出入口の段差	○			オストメイト対応トイレ	×							
障がい者用エレベーター	—			再生可能エネルギー設備	—							
2. 施設維持管理情報												
品質情報	(区分・単位)	平成24年度	前年比%	平成23年度	平成22年度	利用情報	(区分・単位)	平成24年度	前年比%	平成23年度	平成22年度	
	バリアフリー対応率(%)	28.6	—	—	—		開館日数(日)	308	118.9	259	307	
品質情報	老朽化率(%)	54.0	—	—	—	延利用者数(人)	4,393	119.8	3,667	4,451		
	築年数(年)	28.0	—	—	—	1日当り利用者数(人)	14	100.0	14	14		
	耐震化対応率(%)	100.0	—	—	—	利用率(%)	10.7	104.9	10.2	9.7		
	職員数(人)	正職員	0	—	0	0			—			
非常勤職員		1	100.0	1	1			—				
臨時職員		1	100.0	1	1			—				
収入(千円)	市の収入計①					支出(千円)	指定管理料以外の市の支出計	4,497	24.5	18,364	4,219	
			115	90.6	127		202	指定管理料	0	—	0	0
								市の支出計②	4,497	24.5	18,364	4,219
単年度市負担額(千円)②-①	4,382	24.0	18,237	4,017	減価償却費を含めた単年度市負担額(千円)	6,095	—	—	—			

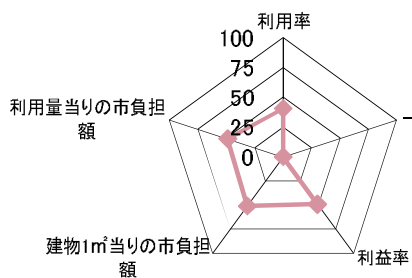
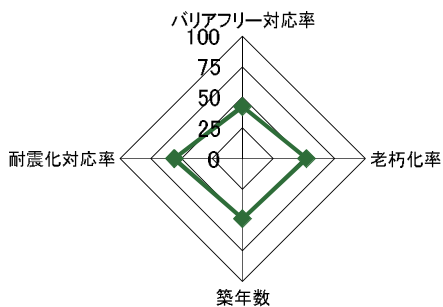
3. 位置情報

交通アクセス	最寄駅		国・県・自治体所有	民間所有	
	最寄駅からの所要時間			分	近隣類似施設の名称 (半径1,000m以内)
	最寄バス停	鷺ノ木			鷺ノ木自治会集会所
	最寄バス停からの所要時間			4 分	

案内図



4. 施設維持管理情報分析



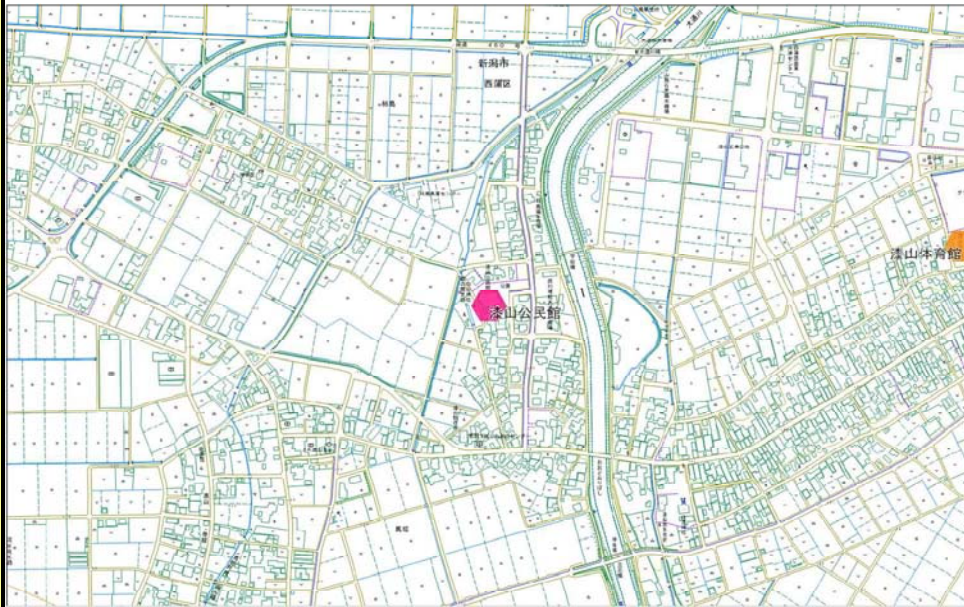
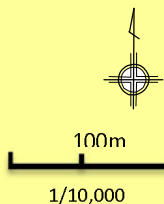
5. 備考

1. 基本情報											
施設名称	漆山公民館				外観						
事業所用途	コミュニティ施設										
所在地	西蒲区馬堀館ノ腰 6001-56										
事業所名	漆山公民館				内部						
複合施設の有無	無										
開設年月日	平成4年4月1日										
利用対象者	定期利用団体や近隣の住民(年齢不問)										
開館時間	9:00~21:30										
休館日	火曜日										
設置目的	市町村その他一定区域の住民のために、実際生活に即する教育、学術及び文化に関する各種の事業を行い、教育の向上、健康の増進、情操の純化を図り生活文化の振興、社会福祉の増進に寄与することを目的とする。										
①土地情報											
敷地面積	946.62	m <sup>2</sup>	利用者駐車可能台数	9 台							
標高	3.10	m	駐車場の満車頻度	年に1回以上満車になる							
②建物情報											
建築面積(1階床面積)	505.10	m <sup>2</sup>	階数	地上1階							
延床面積	505.10	m <sup>2</sup>	構造	鉄筋コンクリート							
③危機管理・防災情報											
避難所指定	○			防災備蓄用品の有無	—						
津波避難ビル指定	—			自家発電設備の有無	—						
④バリアフリー、環境対応											
出入口の段差	○			オストメイト対応トイレ	×						
障がい者用エレベーター	—			再生可能エネルギー設備	—						
2. 施設維持管理情報											
品質情報	(区分・単位)	平成24年度	前年比%	平成23年度	平成22年度	利用情報	(区分・単位)	平成24年度	前年比%	平成23年度	平成22年度
	バリアフリー対応率(%)	28.6	-	-	-		開館日数(日)	308	99.7	309	307
職員数(人)	老朽化率(%)	40.0	-	-	-	延利用者数(人)	1,855	83.2	2,230	2,875	
	正職員	0	-	0	0	1日当り利用者数(人)	6	85.7	7	9	
	非常勤職員	1	100.0	1	1	利用率(%)	5.9	70.2	8.4	7.7	
	臨時職員	1	100.0	1	1						
収入(千円)	耐震化対応率(%)	100.0	-	-	-	支出(千円)	指定管理料以外の市の支出計	4,853	111.7	4,344	3,471
	市の収入計①	73	81.1	90	129	指定管理料	0	-	0	0	
						市の支出計②	4,853	111.7	4,344	3,471	
単年度市負担額(千円)②-①	4,780	112.4	4,254	3,342	減価償却費を含めた単年度市負担額(千円)	7,048	-	-	-		

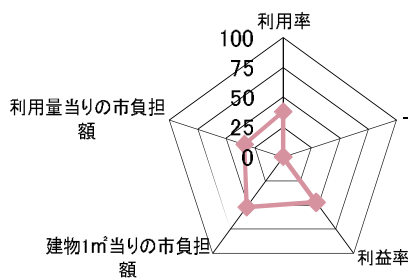
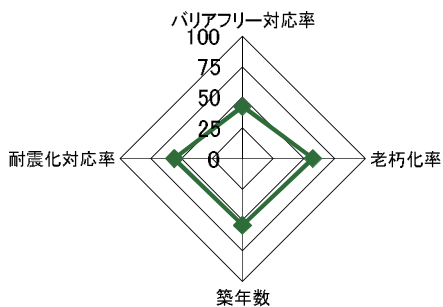
3. 位置情報

交通アクセス	最寄駅		近隣類似施設の名称 (半径1,000m以内)	国・県・自治体所有	民間所有	
	最寄駅からの 所要時間			分		
	最寄バス停	白山町				
	最寄バス停からの 所要時間			7 分		

案内図



4. 施設維持管理情報分析



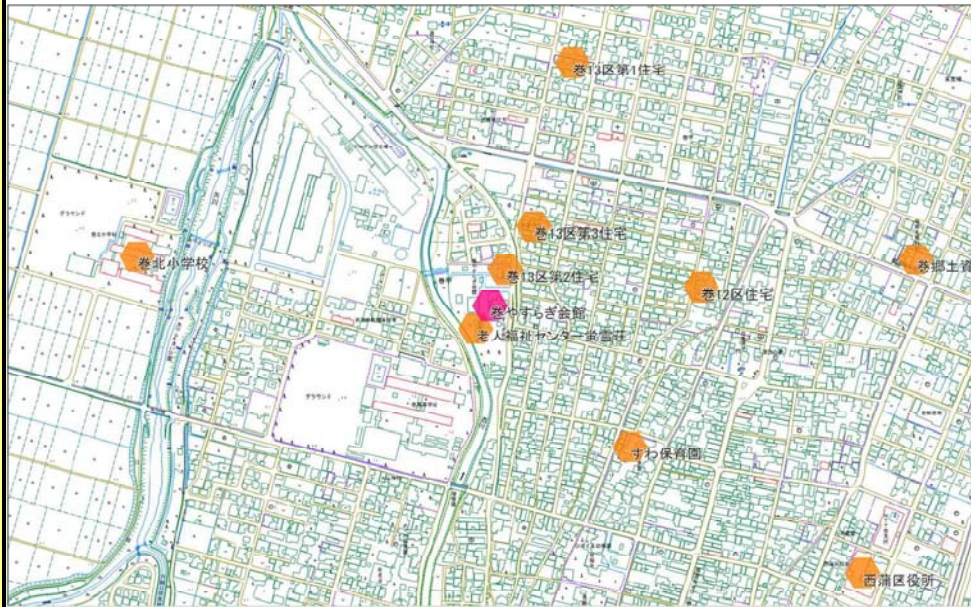
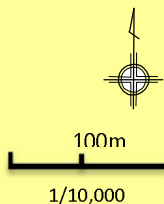
5. 備考

1. 基本情報												
施設名称	巻やすらぎ会館				外観							
事業所用途	コミュニティ施設											
所在地	西蒲区巻(甲)川原 甲121-1											
事業所名	巻やすらぎ会館				内部							
複合施設の有無	無											
開設年月日	平成3年4月1日											
利用対象者	社会教育的な集会、公共的な利用を目的とする概ね5人以上の団体											
開館時間	9:00～21:30											
休館日												
設置目的	公民館は、市町村その他一定区域内の住民のために、実際生活に即する教育、学術及び文化に関する各種の事業を行い、もって住民の教養の向上、健康の増進、情操の純化を図り、生活文化の振興、社会福祉の増進に寄与することを目的とする。											
①土地情報												
敷地面積	561.06	m <sup>2</sup>	利用者駐車可能台数	12 台								
標高	7.00	m	駐車場の満車頻度	年に1回以上満車になる								
②建物情報												
建築面積(1階床面積)	417.74	m <sup>2</sup>	階数	地上1階								
延床面積	417.74	m <sup>2</sup>	構造	鉄筋コンクリート								
③危機管理・防災情報												
避難所指定	○			防災備蓄用品の有無	—							
津波避難ビル指定	—			自家発電設備の有無	—							
④バリアフリー、環境対応												
出入口の段差	○			オストメイト対応トイレ	×							
障がい者用エレベーター	—			再生可能エネルギー設備	—							
2. 施設維持管理情報												
品質情報	(区分・単位)	平成24年度	前年比%	平成23年度	平成22年度	(区分・単位)	平成24年度	前年比%	平成23年度	平成22年度		
	バリアフリー対応率(%)	14.3	-	-	-	開館日数(日)	359	99.7	360	359		
	老朽化率(%)	85.0	-	-	-	延利用者数(人)	2,887	96.7	2,985	3,216		
	築年数(年)	43.3	-	-	-	1日当り利用者数(人)	8	100.0	8	9		
	耐震化対応率(%)	39.7	-	-	-	利用率(%)	11.7	88.0	13.3	15.2		
職員数(人)	正職員	0	-	0	0	利用情報		-				
	非常勤職員	0	-	0	0			-				
	臨時職員	0	-	0	0			-				
収入(千円)	市の収入計①					支出(千円)	指定管理料以外の市の支出計	3,707	318.5	1,164	2,785	
			105	181.0	58		71	指定管理料	0	-	0	0
								市の支出計②	3,707	318.5	1,164	2,785
単年度市負担額(千円)②-①	3,602	325.7	1,106	2,714	減価償却費を含めた単年度市負担額(千円)	5,681	-	-	-			

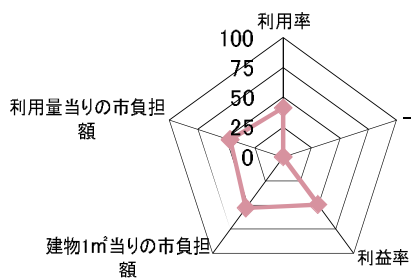
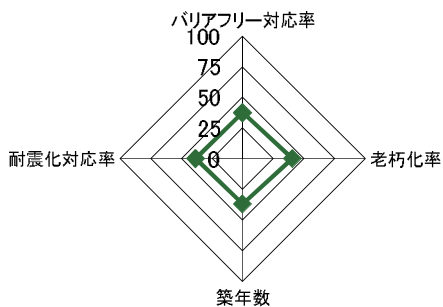
3. 位置情報

交通アクセス	最寄駅	巻駅	近隣類似施設の名称 (半径1,000m以内)	国・県・自治体所有	民間所有
	最寄駅からの所要時間	20分			十三区集会所
	最寄バス停	巻下町			
	最寄バス停からの所要時間	8分			

案内図



4. 施設維持管理情報分析



5. 備考



1. 基本情報											
施設名称	巻ふるさと会館				外観						
事業所用途	コミュニティ施設										
所在地	西蒲区五ヶ浜下屋戸 2237										
事業所名	巻ふるさと会館										
複合施設の有無	無				内部						
開設年月日	昭和55年12月5日										
利用対象者	社会教育的な集会、公共的な利用を目的とする概ね5人以上の団体										
開館時間	9:00～21:30										
休館日											
設置目的	公民館は、市町村その他一定区域内の住民のために、実際生活に即する教育、学術及び文化に関する各種の事業を行い、もって住民の教養の向上、健康の増進、情操の純化を図り、生活文化の振興、社会福祉の増進に寄与することを目的とする。										
①土地情報											
敷地面積	1,510.00		㎡	利用者駐車可能台数	40		台				
標高	23.50		m	駐車場の満車頻度	満車になることはない						
②建物情報											
建築面積(1階床面積)	155.14		㎡	階数	地上2階						
延床面積	332.68		㎡	構造	鉄筋コンクリート						
③危機管理・防災情報											
避難所指定	○			防災備蓄用品の有無	—						
津波避難ビル指定	—			自家発電設備の有無	—						
④バリアフリー、環境対応											
出入口の段差	×			オストメイト対応トイレ	×						
障がい者用エレベーター	—			再生可能エネルギー設備	—						
2. 施設維持管理情報											
品質情報	(区分・単位)	平成24年度	前年比%	平成23年度	平成22年度	利用情報	(区分・単位)	平成24年度	前年比%	平成23年度	平成22年度
	バリアフリー対応率(%)	25.0	—	—	—		開館日数(日)	359	99.7	360	359
職員数(人)	老朽化率(%)	62.0	—	—	—	延利用者数(人)	112	60.5	185	224	
	正職員	0	—	0	0	1日当り利用者数(人)	0	0.0	1	1	
	非常勤職員	0	—	0	0	利用率(%)	0.6	37.5	1.6	2.5	
	臨時職員	0	—	0	0	支出(千円)					
収入(千円)	市の収入計①	0	0.0	2	4	指定管理料以外の市の支出計	647	102.9	629	644	
						指定管理料	0	—	0	0	
						市の支出計②	647	102.9	629	644	
単年度市負担額(千円)②-①	647	103.2	627	640	減価償却費を含めた単年度市負担額(千円)	1,850	—	—	—		

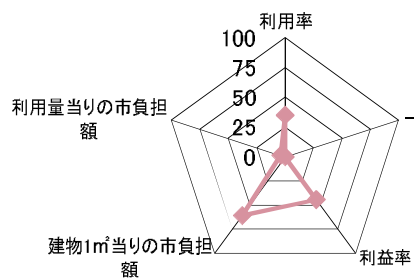
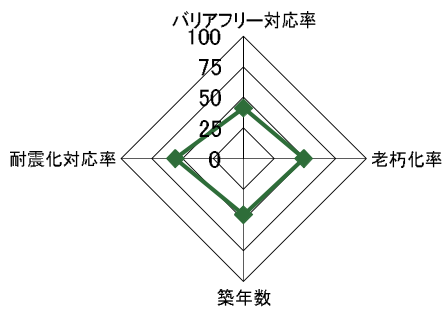
3. 位置情報

交通アクセス	最寄駅		近隣類似施設の名称 (半径1,000m以内)	国・県・自治体所有	民間所有
	最寄駅からの 所要時間				
	最寄バス停	浦浜			
	最寄バス停からの 所要時間	1 分			

案内図

100m  
1/10,000

4. 施設維持管理情報分析



5. 備考